



GOBIERNO MUNICIPAL
COATEPEC
2018 • 2021



Coatepec
ACCIONES QUE ENGRANDECEN 2018 • 2021

INVENTARIO GENERAL DE BIENES MUEBLES 2020



**Inventario de Bienes Muebles General Registrado en Sefiplan
H. AYUNTAMIENTO DE COATEPEC**



Inventario	Descripción	Marca	Modelo	No. Serie	Color	Fec. Ad.	Factura	Costo
00002681	ESTIMACION DE MEMORIAS TECNICAS (RECLASIFICAR2) Observaciones: RECLASIFICAR	S/M	S/M	S/S	S/C			64,999.98
00002688	Saldos Iniciales (SALDOS3) Observaciones: SALDOS	S/M	S/M	S/S			S/N	10,600.00
00002693	Saldos Iniciales (SALDOS8) Observaciones: SALDOS	S/M	S/M	S/S			S/N	207,942.36
00002686	Saldo Inicial (SALDOS12) Observaciones: SALDOS	S/M	S/M	S/S			S/N	1,985,957.19
00002691	Saldos Iniciales (SALDOS6) Observaciones: SALDOS	S/M	S/M	S/S			S/N	92,708.97
00002682	FINIQUITO DE MEMORIAS TECNICAS (RECLASIFICAR3) Observaciones: RECLASIFICAR	S/M	S/M	S/S	S/C			26,000.00
00002689	Saldos Iniciales (SALDOS4) Observaciones: SALDOS	S/M	S/M	S/S			S/N	106,819.92
00002687	SALDOS INICIALES+ (SALDOS2) Observaciones: SALDOS	S/M	S/M	S/S			S/N	4,500.00
00002692	Saldos Iniciales (SALDOS7) Observaciones: SALDOS	S/M	S/M	S/S			S/N	37,330.00
00002683	Saldos Iniciales (SALDOS1) Observaciones: SALDOS	S/M	S/M	S/S	S/C			1,122,229.00
00002690	Saldos Iniciales (SALDOS5) Observaciones: SALDOS	S/M	S/M	S/S			S/N	2,241,068.79
							Total Bienes 11	5,900,156.21
							Total Bienes 11	5,900,156.21
							Total Bienes 11	5,900,156.21
							Total Bienes 11	5,900,156.21

5 Bienes Muebles Inmuebles e Intangibles
5 5 Equipo de defensa y seguridad
5 5 1 Equipo de defensa y seguridad
5 5 1 146 Cartuchos

55114602758	CARTUCHOS (XX0004)	S.D.N.	S/M	S/S	NEGRO		SEDENA	36,336.44
-------------	--------------------	--------	-----	-----	-------	--	--------	-----------

(Handwritten signatures and marks)


Inventario	Descripción	Marca	Modelo	No. Serie	Color	Fec. Ad.	Factura	Costo
5 Bienes Muebles Inmuebles e Intangibles								
5 5 Equipo de defensa y seguridad								
5 5 1 Equipo de defensa y seguridad								
5 5 1 146 Cartuchos								
Total Bienes Cartuchos 1								36,336.44
5 5 1 150 Herramientas de Seguridad								
55115002196	2 CASCOS BULLARD FIREDOME TERM (MC-01704-MC-01705)	S/M	S/M	S/S			S/N	3,261.40
55115002197	2 CHAQUETONES DIREPRO 35" NOME (MC-01706-MC-01707)	S/M	S/M	S/S			S/N	8,462.66
Observaciones: MAL ESTADO								
Total Bienes Herramientas de Seguridad 2								11,724.06
5 5 1 46 Pistola								
55104603124	PISTOLA SEMIAUTOMATICA CALIBRE 9 MM (PS 2017-3)	S.D.N.	S/M	PX237227	NEGRO		SEDENA	10,170.88
55104603129	PISTOLA SEMIAUTOMATICA CALIBRE 9 MM (PS 2017-8)	S.D.N.	S/M	PX236328	NEGRO		SEDENA	10,170.88
55104603134	PISTOLA SEMIAUTOMATICA CALIBRE 9 MM (PS 2017-13)	S.D.N.	S/M	PX236376	NEGRO		SEDENA	10,170.88
55104603139	PISTOLA SEMIAUTOMATICA CALIBRE 9 MM (PS 2017-18)	S.D.N.	S/M	PX237229	NEGRO		SEDENA	10,170.88
55104603144	PISTOLA SEMIAUTOMATICA CALIBRE 9 MM (PS 2017-23)	S.D.N.	S/M	PX236323	NEGRO		SEDENA	10,170.88
55104603149	PISTOLA SEMIAUTOMATICA CALIBRE 9 MM (PS 2017-28)	S.D.N.	S/M	PX236378	NEGRO		SEDENA	10,170.88
55104603127	PISTOLA SEMIAUTOMATICA CALIBRE 9 MM (PS 2017-6)	S.D.N.	S/M	PX237242	NEGRO		SEDENA	10,170.88
55104603132	PISTOLA SEMIAUTOMATICA CALIBRE 9 MM (PS 2017-11)	S.D.N.	S/M	PX237254	NEGRO		SEDENA	10,170.88
55104603137	PISTOLA SEMIAUTOMATICA CALIBRE 9 MM (PS 2017-16)	S.D.N.	S/M	PX236327	NEGRO		SEDENA	10,170.88




Inventario	Descripción	Marca	Modelo	No. Serie	Color	Fec. Ad.	Factura	Costo
5 Bienes Muebles Inmuebles e Intangibles								
5 5 Equipo de defensa y seguridad								
5 5 1 Equipo de defensa y seguridad								
5 5 1 46 Pistola								
55104603142	PISTOLA SEMIAUTOMATICA CALIBRE 9 MM (PS 2017-21)	S.D.N.	S/M	PX237233	NEGRO		SEDENA	10,170.88
55104602757	PISTOLA SEMIAUTOMATICA CALIBRE 9 MM (PS 2017-1)	S.D.N.	S/M	PX237240	NEGRO		SEDENA	10,170.88
55104603147	PISTOLA SEMIAUTOMATICA CALIBRE 9 MM (PS 2017-26)	S.D.N.	S/M	PX237228	NEGRO		SEDENA	10,170.88
55104603152	PISTOLA SEMIAUTOMATICA CALIBRE 9 MM (PS 2017-31)	S.D.N.	S/M	PX236330	NEGRO		SEDENA	10,170.88
55104603125	PISTOLA SEMIAUTOMATICA CALIBRE 9 MM (PS 2017-4)	S.D.N.	S/M	PX237230	NEGRO		SEDENA	10,170.88
55104603130	PISTOLA SEMIAUTOMATICA CALIBRE 9 MM (PS 2017-9)	S.D.N.	S/M	PX237234	NEGRO		SEDENA	10,170.88
55104603135	PISTOLA SEMIAUTOMATICA CALIBRE 9 MM (PS 2017-14)	S.D.N.	S/M	PX237253	NEGRO		SEDENA	10,170.88
55104603140	PISTOLA SEMIAUTOMATICA CALIBRE 9 MM (PS 2017-19)	S.D.N.	S/M	PX237226	NEGRO		SEDENA	10,170.88
55104603145	PISTOLA SEMIAUTOMATICA CALIBRE 9 MM (PS 2017-24)	S.D.N.	S/M	PX236326	NEGRO		SEDENA	10,170.88
55104603272	PISTOLA SEMIAUTOMATICA CALIBRE 9 MM (MCPA2019110)	pietro beretta	92	S/N		30/10/2019	L0C63 OF. 1329	104,754.42
Observaciones: Se registra por lote, en cuanto llegue el armamento se realizara el desglose por serie.								
55104603150	PISTOLA SEMIAUTOMATICA CALIBRE 9 MM (PS 2017-29)	S.D.N.	S/M	PX237239	NEGRO		SEDENA	10,170.88
55104603123	PISTOLA SEMIAUTOMATICA CALIBRE 9 MM (PS 2017-2)	S.D.N.	S/M	PX237231	NEGRO		SEDENA	10,170.88



Inventario	Descripción	Marca	Modelo	No. Serie	Color	Fec. Ad.	Factura	Costo
5 Bienes Muebles Inmuebles e Intangibles								
5 5 Equipo de defensa y seguridad								
5 5 1 Equipo de defensa y seguridad								
5 5 1 46 Pistola								
55104603128	PISTOLA SEMIAUTOMATICA CALIBRE 9 MM (PS 2017-7)	S.D.N.	S/M	PX237252	NEGRO		SEDENA	10,170.88
55104603133	PISTOLA SEMIAUTOMATICA CALIBRE 9 MM (PS 2017-12)	S.D.N.	S/M	PX236380	NEGRO		SEDENA	10,170.88
55104603138	PISTOLA SEMIAUTOMATICA CALIBRE 9 MM (PS 2017-17)	S.D.N.	S/M	PX237244	NEGRO		SEDENA	10,170.88
55104603143	PISTOLA SEMIAUTOMATICA CALIBRE 9 MM (PS 2017-22)	S.D.N.	S/M	PX236324	NEGRO		SEDENA	10,170.88
55104603148	PISTOLA SEMIAUTOMATICA CALIBRE 9 MM (PS 2017-27)	S.D.N.	S/M	PX237225	NEGRO		SEDENA	10,170.88
55104603126	PISTOLA SEMIAUTOMATICA CALIBRE 9 MM (PS 2017-5)	S.D.N.	S/M	PX236377	NEGRO		SEDENA	10,170.88
55104603131	PISTOLA SEMIAUTOMATICA CALIBRE 9 MM (PS 2017-10)	S.D.N.	S/M	PX237243	NEGRO		SEDENA	10,170.88
55104603136	PISTOLA SEMIAUTOMATICA CALIBRE 9 MM (PS 2017-15)	S.D.N.	S/M	PX236787	NEGRO		SEDENA	10,170.88
55104603141	PISTOLA SEMIAUTOMATICA CALIBRE 9 MM (PS 2017-20)	S.D.N.	S/M	PX236379	NEGRO		SEDENA	10,170.88
55104603146	PISTOLA SEMIAUTOMATICA CALIBRE 9 MM (PS 2017-25)	S.D.N.	S/M	PX237232	NEGRO		SEDENA	10,170.88
55104603151	PISTOLA SEMIAUTOMATICA CALIBRE 9 MM (PS 2017-30)	S.D.N.	S/M	PX236788	NEGRO		SEDENA	10,170.88
							Total Bienes Pistola 32	420,051.70
5 5 1 69 Rifle								
55106903100	RIFLE SEMIAUTOMATICO CALIBRE 5.56 MM (2017-R2)	S.D.N.	S/M	SF26314	NEGRO		SEDENA	37,791.18



Inventario	Descripción	Marca	Modelo	No. Serie	Color	Fec. Ad.	Factura	Costo
5 Bienes Muebles Inmuebles e Intangibles								
5 5 Equipo de defensa y seguridad								
5 5 1 Equipo de defensa y seguridad								
5 5 1 69 Rifle								
55106903105	RIFLE SEMIAUTOMATICO CALIBRE 5.56 MM (2017-R7)	S.D.N.	S/M	SF26488	NEGRO		SEDENA	37,791.18
55106903119	RIFLE SEMIAUTOMATICO CALIBRE 5.56 MM (2017-R12)	S. D. N.	S/M	SF26492	NEGRO		SEDENA	37,791.18
55106903103	RIFLE SEMIAUTOMATICO CALIBRE 5.56 MM (2017-R5)	S.D.N.	S/M	SF26358	NEGRO		SEDENA	37,791.18
55106903108	RIFLE SEMIAUTOMATICO CALIBRE 5.56 MM (2017-R10)	S.D.N.	S/M	SF26359	NEGRO		SEDENA	37,791.18
55106903101	RIFLE SEMIAUTOMATICO CALIBRE 5.56 MM (2017-R3)	S.D.N.	S/M	SF23316	NEGRO		SEDENA	37,791.18
55106903106	RIFLE SEMIAUTOMATICO CALIBRE 5.56 MM (2017-R8)	S.D.N.	S/M	SF26322	NEGRO		SEDENA	37,791.18
55106903104	RIFLE SEMIAUTOMATICO CALIBRE 5.56 MM (2017-R6)	S.D.N.	S/M	SF26484	NEGRO		SEDENA	37,791.18
55106903109	RIFLE SEMIAUTOMATICO CALIBRE 5.56 MM (2017-R11)	S. D. N.	S/M	SF26315	NEGRO		SEDENA	37,791.18
55106902756	RIFLE SEMIAUTOMATICO CALIBRE 5.56 MM (2017-R1)	S.D.N.	S/M	SF26319	NEGRO		SEDENA	37,791.18
55106903102	RIFLE SEMIAUTOMATICO CALIBRE 5.56 MM (2017-R4)	S.D.N.	S/M	SF26487	NEGRO		SEDENA	37,791.18
55106903273	RIFLE SEMIAUTOMATICO CALIBRE 5.56 MM (MCPA2019111)	BERETTA	ARX160 CAÑON DE 12"	S/N		30/10/2019	LOC63 OF. 1329	943,233.45
Observaciones: Se registra por lote, en cuanto llegue el armamento se realizara el desglose por serie.								
55106903107	RIFLE SEMIAUTOMATICO CALIBRE 5.56 MM (2017-R9)	S.D.N.	S/M	SF26491	NEGRO		SEDENA	37,791.18



**Inventario de Bienes Muebles General Registrado en Sefiplan
H. AYUNTAMIENTO DE COATEPEC**




Inventario	Descripción	Marca	Modelo	No. Serie	Color	Fec. Ad.	Factura	Costo
5 Bienes Muebles Inmuebles e Intangibles								
5 5 Equipo de defensa y seguridad								
5 5 1 Equipo de defensa y seguridad								
5 5 1 69 Rifle								
							Total Bienes Rifle 13	1,396,727.60
							Total Bienes Equipo de defensa y seguridad 48	1,864,839.80
							Total Bienes Equipo de defensa y seguridad 48	1,864,839.80
5 3 Equipo e instrumental médico y de laboratorio								
5 3 2 Instrumental médico y de laboratorio								
5 3 2 151 Herramientas Médicas								
53215102198	2 EQ. DE RESPIRACIÓN MMR X-TRE CON DOS CILINDROS M (MC-01709)	S/M	S/M	S/S			S/N	75,658.50
53215102106	ESTUCHE DE DIAGNOSTICO MEDICO (MC-01443)	S/M	S/M	S/S			S/N	4,039.18
							Total Bienes Herramientas Médicas 2	79,697.68
							Total Bienes Instrumental médico y de laboratorio 2	79,697.68
							Total Bienes Equipo e instrumental médico y de laboratorio 2	79,697.68
5 6 Maquinaria, otros equipos y herramientas								
5 6 5 Equipo de comunicación y telecomunicación								
5 6 5 29 Antena								
56502902479	ANTENA ANTENA BASE (MC-02267)	HUSTLER	MOD. G7150-4, VHF, R.F. A67-17				LA CASA DE LA C	24,829.71
Observaciones: Ubicado en el Mirador								
							Total Bienes Antena 1	24,829.71
5 6 5 266 ENLACE DE MICROONDAS EN LA FRECUENCIA 4.9 GHZ								
56526603260	ENLACE DE MICROONDAS EN LA FRECUENCIA DE 4.9 GHZ (MCPA2019100)	LIGOWAVE	RAPID FIRE	0B1B172900001BBC	BLANCO	01/10/2019	171	142,100.00
Observaciones: UBICADO EN EL CERRO DE LAS CULEBRAS								
56526603258	ENLACE DE MICROONDAS EN LA FRECUENCIA DE 4.9 GHZ (MCPA201998)	LIGOWAVE	RAPID FIRE	0B1B172900001BCD	BLANCO	01/10/2019	171	142,100.00
Observaciones: PALACIO MPAL. AZOTEA								
56526603261	ENLACE DE MICROONDAS EN LA FRECUENCIA DE 4.9 GHZ (MCPA2019101)	LIGOWAVE	RAPID FIRE	0B1B172900001BC2	BLANCO	01/10/2019	171	142,100.00
Observaciones: UBICADO EN EL CERRO DE LAS MARGARITAS XALAPA								
56526603259	ENLACE DE MICROONDAS EN LA FRECUENCIA DE 4.9 GHZ (MCPA201999)	LIGOWAVE	RAPID FIRE	0B1B172900001BA1	BLANCO	01/10/2019	171	142,100.00
Observaciones: CERRO DE LAS CULEBRAS								

(Handwritten signatures and marks)



Inventario	Descripción	Marca	Modelo	No. Serie	Color	Fec. Ad.	Factura	Costo
5 Bienes Muebles Inmuebles e Intangibles								
5 6 Maquinaria, otros equipos y herramientas								
5 6 5 Equipo de comunicación y telecomunicación								
5 6 5 266 ENLACE DE MICROONDAS EN LA FRECUENCIA 4.9 GHZ								
							Total Bienes ENLACE DE MICROONDAS EN LA FRECUENCIA 4.9 GHZ 4	568,400.00
5 6 5 115 GPS								
56511501992	INTERFAZ GPS MOVIL (MC-01292)	S/M	S/M	353705060485502			S/N	2,955.68
56511501997	INTERFAZ GPS MOVIL (MC-01297) Observaciones: UNIDAD 05	S/M	S/M	356363056171335			S/N	2,955.68
56511501895	GPS NAVEGADOR (MC-01078)	S/M	S/M	S/S	NEGRO		S/N	3,668.50
56511501995	INTERFAZ GPS MOVIL (MC-01295)	S/M	S/M	353705060488522			S/N	2,955.68
56511502000	INTERFAZ GPS MOVIL (MC-01300) Observaciones: UNIDAD 01	S/M	S/M	356363056153911			S/N	2,955.68
56511501993	INTERFAZ GPS MOVIL (MC-01293)	S/M	S/M	356363056198510			S/N	2,955.68
56511501998	INTERFAZ GPS MOVIL (MC-01298)	S/M	S/M	356363056173307			S/N	2,955.68
56511501996	INTERFAZ GPS MOVIL (MC-01296)	S/M	S/M	356363056173075			S/N	2,955.68
56511502001	INTERFAZ GPS MOVIL (MC-01301)	S/M	S/M	356363056195904			S/N	2,955.68
56511501894	GPS NAVEGADOR (MC-01077)	S/M	S/M	S/S	NEGRO		S/N	3,668.50
56511501994	INTERFAZ GPS MOVIL (MC-01294) Observaciones: UNIDAD 06	S/M	S/M	356363056154430			S/N	2,955.68
56511501999	INTERFAZ GPS MOVIL (MC-01299) Observaciones: UNIDAD 04 (MARINOS)	S/M	S/M	356363056198304			S/N	2,955.68
							Total Bienes GPS 12	36,893.80
5 6 5 149 kiosko								
56514902250	KIOSCO MODULAR HEXAGONAL (MC-01873-1) Observaciones: UBICADO EN EL GRANDE RECINTO FERIA (Turismo)	S/M	S/M	S/S			S/N	13,800.00
							Total Bienes kiosko 1	13,800.00
5 6 5 74 Radio								
56507402287	RADIO MOVIL (MC-01963) Observaciones: (TEPEAPULCO)	KENWOOD	TK7302HK	B5A13051	NEGRO			7,052.80






**Inventario de Bienes Muebles General Registrado en Sefiplan
H. AYUNTAMIENTO DE COATEPEC**




Inventario	Descripción	Marca	Modelo	No. Serie	Color	Fec. Ad.	Factura	Costo
5 Bienes Muebles Inmuebles e Intangibles								
5 6 Maquinaria, otros equipos y herramientas								
5 6 5 Equipo de comunicación y telecomunicación								
5 6 5 74 Radio								
56507402081	RADIO VHF PORTATIL (MC-01381)	KENWOOD	TK-2402	B3300128	NEGRO			5,040.00
56507402473	RADIO PORTATIL RADIO PORTATIL RF.136-174 MHZ (VHF) (MC-02261)			B3303001			SADDAY LICONA A	8,700.00
56507401987	RADIO MOVIL (MC-01287)	S/M	TPM700	RA3048CAF0414470336 7			S/N	57,152.04
56507402292	RADIO MOVIL (MC-01968)	KENWOOD	TK7302HK	B5A13191	NEGRO			7,052.80
56507402112	RADIO MOVIL (MC-01450)	KENWOOD	TK7302HK	B5A13192	NEGRO			7,052.80
56507402478	RADIO PORTATIL RADIO PORTATIL RF.136-174 MHZ (VHF) (MC-02268)			B3303002			SADDAY LICONA A	8,700.00
56507402297	RADIO MOVIL (MC-01973)	KENWOOD	TK7302HK	B5A13227	NEGRO			7,052.80
56507401624	RADIO PORTATIL (MC-00392) Observaciones: servs. mples.	KENWOOD	S/M	B1600861			S/N	3,995.10
56507402117	RADIO MOVIL (MC-01455) Observaciones: Comis. Gral. Alfredo Leal Chamu	KENWOOD	TK7302HK	B5A13059	NEGRO			7,052.80
56507403037	RADIO MOVIL (MCP/A 2018-189) Observaciones: unidad 04 (marinos)	BER RADIO	RA 3048CA	RA3048CAF0418260358 2	NEGRO	30/11/2018	8708	74,794.48
56507402002	RADIO PORTATIL (MC-01302)	S/M	G3 TPH700	RA3055KAD0814350206 5			S/N	27,241.44
56507402064	RADIO VHF PORTATIL (MC-01384)	KENWOOD	TK-2402	B3300130	NEGRO			5,040.00
56507402302	RADIO MOVIL (MC-01978) Observaciones: agente mpal. de las puentes	KENWOOD	TK7302HK	B5A10235	NEGRO			7,052.80
56507402122	RADIO MOVIL (MC-01460)	KENWOOD	TK7302HK	B5A13155	NEGRO			7,052.80
56507402127	RADIO MOVIL (MC-01465)	KENWOOD	TK7302HK	B5A13265	NEGRO			7,052.80
56507402007	RADIO PORTATIL (MC-01307)	S/M	G3 TPH700	RA3048CAF0414410014 2			S/N	27,241.44

(Handwritten signatures and initials)

Inventario	Descripción	Marca	Modelo	No. Serie	Color	Fec. Ad.	Factura	Costo
5 Bienes Muebles Inmuebles e Intangibles								
5 6 Maquinaria, otros equipos y herramientas								
5 6 5 Equipo de comunicación y telecomunicación								
5 6 5 74 Radio								
56507402069	RADIO VHF PORTATIL (MC-01369)	KENWOOD	TK-2402	B3205915	NEGRO			5,040.00
56507402310	RADIO MOVIL (MC-01986) Observaciones: (TUZAMAPAN)	KENWOOD	TK7302HK	B5A13150	NEGRO			7,052.80
56507401924	RADIO (PARA BAJA) (MC-01188) Observaciones: Cmdte. Ruben Santos	KENWOOD	TK-2207	99841384	NEGRO			2,145.88
56507402199	RADIO PORTATIL (MC-01713) Observaciones: Ing. Luis Delfin Montane	KENWOOD	TK-2402	B4703480			S/N	4,250.01
56507402074	RADIO VHF PORTATIL (MC-01374) Observaciones: Cmdte. Ruben Santos	KENWOOD	TK-2402	B3300127	NEGRO			5,040.00
56507402325	RADIO DE 2 VIAS C/ACC. (MC-02065)	MOTOROLA	S/M	RR72WJL01ZQ	NEGRO/AZUL			442.00
56507401929	RADIO (PARA BAJA) MOVIL (MC-01193) Observaciones: Cmdte. Ruben Santos	S/M	S/M	869FBS4038	NEGRO			9,599.47
56507402204	RADIO PORTATIL (MC-01718) Observaciones: Ing. Luis Delfin Montane	KENWOOD	TK-2402	B2103112			S/N	3,932.40
56507402079	RADIO VHF PORTATIL (MC-01379)	KENWOOD	TK-2402	B3205911	NEGRO			5,040.00
56507402471	RADIO PORTATIL RADIO PORTATIL RF.136-174 MHZ (VHF) (MC-02259) Observaciones: Alfredo Leal Chamu			B3302701			SADDAY LICONA A	8,700.00
56507401985	RADIO MOVIL (MC-01285)	S/M	TPM700	RA3048CAF0414470332 2			S/N	57,152.04
56507401990	RADIO MOVIL (MC-01290)	S/M	TPM700	RA3048CAF0414470030 6			S/N	57,152.04
56507402290	RADIO MOVIL (MC-01966)	KENWOOD	TK7302HK	B5A13054	NEGRO			7,052.80
56507402110	RADIO MOVIL (MC-01448)	KENWOOD	TK7302HK	B5B10233	NEGRO			7,052.80
56507402476	RADIO PORTATIL RADIO PORTATIL RF.136-174 MHZ (VHF) (MC-02264)			B3206668			SADDAY LICONA A	8,700.00



Inventario	Descripción	Marca	Modelo	No. Serie	Color	Fec. Ad.	Factura	Costo
5 Bienes Muebles Inmuebles e Intangibles								
5 6 Maquinaria, otros equipos y herramientas								
5 6 5 Equipo de comunicación y telecomunicación								
5 6 5 74 Radio								
56507402295	RADIO MOVIL (MC-01971) Observaciones: (JSLETA)	KENWOOD	TK7302HK	B5A13195	NEGRO			7,052.80
56507402115	RADIO MOVIL (MC-01453)	KENWOOD	TK7302HK	B5A13057	NEGRO			7,052.80
56507402679	RADIO MOVIL TPM700 CON KIT DE INSTALACIÓN DASHBOAR ()			RA3048CAD0416480187 4			CASSADIAN MÉXIC	71,345.80
56507402300	RADIO MOVIL (MC-01976) Observaciones: bella esperanzan Candelario Arellano Mendez	KENWOOD	TK7302HK	B5A10231	NEGRO			7,052.80
56507401628	RADIO PORTATIL (MC-00396) Observaciones: servicios municipales	KENWOOD	TK-7302H	S/S			S/N	2,900.00
56507402120	RADIO MOVIL (MC-01458)	KENWOOD	TK7302HK	B5A13153	NEGRO			7,052.80
56507403040	RADIO PORTATIL (MCP/A 2018-192)	TETRAPOL	TPH900 HT10121CA	RA3774CAE0918390299 8	GRIS CON NEGRO	30/11/2018	8708	32,225.96
56507402005	RADIO PORTATIL (MC-01305)	S/M	G3 TPH700	RA3055KAD0814360115 7			S/N	27,241.44
56507402067	RADIO VHF (PARA BAJA) PORTATIL (MC-01367)	KENWOOD	TK-2402	B3206865	NEGRO			5,040.00
56507402308	RADIO MOVIL (MC-01984)	KENWOOD	TK7302HK	B5A13148	NEGRO			7,052.80
56507401922	RADIO (PARA BAJA) MOVIL (MC-01186) Observaciones: Cmdte Ruben Santos	KENWOOD	TK-7102H	70700541	NEGRO			715.07
56507402125	RADIO MOVIL (MC-01463)	KENWOOD	TK7302HK	B5A13263	NEGRO			7,052.80
56507402184	RADIO GRABADORA (MC-01622)	SONY	S/M	CFD-RS60CP	NEGRO			1,899.00
56507402072	RADIO VHF PORTATIL (MC-01372)	KENWOOD	TK-2402	B3206862	NEGRO			5,040.00
56507402322	RADIO DE 2 VIAS C/ACC. (MC-02063-1)	MOTOROLA	S/M	K7GV725	NEGRO/AZUL			442.00
56507401927	RADIO (PARA BAJA) (MC-01191)	MOTOROLA	PRO3150	422YDE5170	NEGRO			9,599.47
56507402202	RADIO PORTATIL (MC-01716) Observaciones: Ing. Luis Dellin Montana	KENWOOD	S/M	B4703472			S/N	4,250.01



Inventario	Descripción	Marca	Modelo	No. Serie	Color	Fec. Ad.	Factura	Costo
5 Bienes Muebles Inmuebles e Intangibles								
5 6 Maquinaria, otros equipos y herramientas								
5 6 5 Equipo de comunicación y telecomunicación								
5 6 5 74 Radio								
56507402077	RADIO VHF PORTATIL (MC-01377)	KENWOOD	TK-2402	B3206839	NEGRO			5,040.00
56507402469	RADIO PORTATIL RADIO PORTATIL RF.136-174 MHZ (VHF) (MC-02257)			B3201659			SADDAY LICONA A	8,700.00
56507401983	RADIO MOVIL (MC-01283)	S/M	TPM700	RA3048CAF0414450549 7			S/N	57,152.04
56507401988	RADIO MOVIL (MC-01288)	S/M	TPM700	RA3048CAF0414470331 1			S/N	57,152.04
56507402288	RADIO MOVIL (MC-01964)	KENWOOD	TK7302HK	B5A13052	NEGRO			7,052.80
56507402474	RADIO PORTATIL RADIO PORTATIL RF.136-174 MHZ (VHF) (MC-02262)			B3203168			SADDAY LICONA A	8,700.00
56507403270	RADIO MOVIL TPM700 CON KIT DE INSTALACIÓN DASHBOAR (MCPA2019108) Observaciones: GPS SERIE 358015091432837	RA3048CA	BER-B	RA3048CAF0519210031 9	NEGRO	19/12/2019	9435	82,047.96
56507402293	RADIO MOVIL (MC-01969)	KENWOOD	TK7302HK	B5A13193	NEGRO			7,052.80
56507402113	RADIO MOVIL (MC-01451) Observaciones: UNIDAD 06	KENWOOD	TK7302HK	B5A13228	NEGRO			7,052.80
56507402298	RADIO MOVIL (MC-01974) Observaciones: (VAQUERIA)	KENWOOD	TK7302HK	B5A13229	NEGRO			7,052.80
56507401625	RADIO PORTATIL (MC-00393) Observaciones: servs mples	KENWOOD	S/M	B1600870			S/N	3,995.10
56507402118	RADIO MOVIL (MC-01456)	KENWOOD	TK7302HK	B5A13060	NEGRO			7,052.80
56507403038	RADIO MOVIL (MCP/A 2018-190)	BER RADIO	RA 3048CA	RA3048CAF0418260359 7	NEGRO	30/11/2018	8708	74,794.48
56507402003	RADIO PORTATIL (MC-01303)	S/M	G3 TPH700	RA3055KAD0814380116 9			S/N	27,241.44

[Handwritten signature and initials]



**Inventario de Bienes Muebles General Registrado en Sefiplan
H. AYUNTAMIENTO DE COATEPEC**



Inventario	Descripción	Marca	Modelo	No. Serie	Color	Fec. Ad.	Factura	Costo
5 Bienes Muebles Inmuebles e Intangibles								
5 6 Maquinaria, otros equipos y herramientas								
5 6 5 Equipo de comunicación y telecomunicación								
5 6 5 74 Radio								
56507402065	RADIO VHF PORTATIL (MC-01365)	KENWOOD	TK-2402	B3206833	NEGRO			5,040.00
56507402306	RADIO MOVIL (MC-01982)	KENWOOD	TK7302HK	B5A13146	NEGRO			7,052.80
56507401920	RADIO (PARA BAJA) 2 VIAS (MC-01184)	MOTOROLA	S/M	188FYA0067	NEGRO			607.50
56507402123	RADIO MOVIL (MC-01461)	KENWOOD	TK7302HK	B5A13261	NEGRO			7,052.80
56507402182	RADIO GRABADORA (MC-01615)	SONY	S/M	CFD-RS60CP	NEGRO			1,899.00
56507402070	RADIO VHF PORTATIL (MC-01370)	KENWOOD	TK-2402	B3206868	NEGRO			5,040.00
56507402311	RADIO MOVIL (MC-01987)	KENWOOD	TK7302HK	B5A13151	NEGRO			7,052.80
56507401925	RADIO (PARA BAJA) MOVIL (MC-01189)	KENWOOD	TK-3202L-1	90403470	NEGRO			5,800.00
56507402200	RADIO MOVIL (MC-01714)	KENWOOD	S/M	B4703473			S/N	4,250.01
56507402075	RADIO VHF PORTATIL (MC-01375)	KENWOOD	TK-2402	B3206870	NEGRO			5,040.00
56507402332	RADIO PORTATIL (MC-02074)	KENWOOD	KSC-35	B0300549	NEGRO			4,628.75
56507401965	RADIO (PARA BAJA) (MC-01257)	KENWOOD	TK-7360-H	B1802822	NEGRO			9,599.47
56507402080	RADIO VHF PORTATIL (MC-01380)	KENWOOD	TK-2402	B3206834	NEGRO			5,040.00
56507402472	RADIO PORTATIL RADIO PORTATIL RF.136-174 MHZ (VHF) (MC-02260)			B3302901			SADDAY LICONA A	8,700.00
56507401986	RADIO MOVIL (MC-01286)	S/M	TPM700	RA3048CAF0414470026 8			S/N	57,152.04
56507401991	RADIO MOVIL (MC-01291)	S/M	TPM700	RA3048CAF0414470249 2			S/N	57,152.04
56507402291	RADIO MOVIL (MC-01967)	KENWOOD	TK7302HK	B5A13055	NEGRO			7,052.80
56507402111	RADIO MOVIL (MC-01449)	KENWOOD	TK7302HK	B5B10234	NEGRO			7,052.80





Inventario de Bienes Muebles General Registrado en Sefiplan
H. AYUNTAMIENTO DE COATEPEC




Inventario	Descripción	Marca	Modelo	No. Serie	Color	Fec. Ad.	Factura	Costo
5 Bienes Muebles Inmuebles e Intangibles								
5 6 Maquinaria, otros equipos y herramientas								
5 6 5 Equipo de comunicación y telecomunicación								
5 6 5 74 Radio								
56507402477	RADIO PORTATIL RADIO PORTATIL RF.136-174 MHZ (VHF) (MC-02265)			B3207068			SADDAY LICONA A	8,700.00
56507402296	RADIO MOVIL (MC-01972)	KENWOOD	TK7302HK	B5A13226	NEGRO			7,052.80
56507402116	RADIO MOVIL (MC-01454)	KENWOOD	TK7302HK	B5A13058	NEGRO			7,052.80
56507403038	RADIO MOVIL (MCP/A 2018-188)	BER RADIO	RA 3048CA	RA3048CAF0418250125 8	NEGRO	30/11/2018	8708	74,794.48
Observaciones: UNIDAD 01								
56507403041	RADIO PORTATIL (MCP/A 2018-193)	TETRAPOL	TPH900 HT10121CA	RA3774CAE0918390316 9	GRIS CON NEGRO	30/11/2018	8708	32,225.96
56507402063	RADIO VHF PORTATIL (MC-01383)	KENWOOD	TK-2402	B3206866	NEGRO			5,040.00
56507402301	RADIO MOVIL (MC-01977)	KENWOOD	TK7302HK	B5B10232	NEGRO			7,052.80
56507402121	RADIO MOVIL (MC-01459)	KENWOOD	TK7302HK	B5A13154	NEGRO			7,052.80
56507402006	RADIO PORTATIL (MC-01306)	S/M	G3 TPH700	RA3055KAD0814350211 1			S/N	27,241.44
56507402068	RADIO VHF PORTATIL (MC-01368)	KENWOOD	TK-2402	B3300126	NEGRO			5,040.00
56507402309	RADIO MOVIL (MC-01985)	KENWOOD	TK7302HK	B5A13149	NEGRO			7,052.80
56507401923	RADIO (PARA BAJA) MOVIL (MC-01187)	KENWOOD	TK-3202L-1	91101849	NEGRO			5,800.00
56507402126	RADIO MOVIL (MC-01464)	KENWOOD	TK7302HK	B5A13264	NEGRO			7,052.80
56507402185	RADIO GRABADORA (MC-01622-B)	SONY	S/M	CFD-RS60CP	NEGRO			1,899.00
56507402073	RADIO VHF PORTATIL (MC-01373)	KENWOOD	TK-2402	B3205919	NEGRO			5,040.00
56507402324	RADIO DE 2 VIAS C/ACC. (MC-02064-1)	MOTOROLA	S/M	K7GV725	NEGRO/AZUL			442.00
56507401928	RADIO (PARA BAJA) MOVIL (MC-01192)	MOTOROLA	PRO5150	672FAW2160	NEGRO			9,599.47




Inventario	Descripción	Marca	Modelo	No. Serie	Color	Fec. Ad.	Factura	Costo
5 Bienes Muebles Inmuebles e Intangibles								
5 6 Maquinaria, otros equipos y herramientas								
5 6 5 Equipo de comunicación y telecomunicación								
5 6 5 74 Radio								
56507402203	RADIO MOVIL (MC-01717)	KENWOOD	S/M	B4703471			S/N	4,250.01
565074022078	RADIO VHF PORTATIL (MC-01378)	KENWOOD	TK-2402	B3206869	NEGRO			5,040.00
565074022470	RADIO PORTATIL RADIO PORTATIL RF.136-174 MHZ (VHF) (MC-02258)			B3201959			SADDAY LICONA A	8,700.00
56507401984	RADIO MOVIL (MC-01284)	S/M	TPM700	RA3048CAF0414470338 9			S/N	57,152.04
56507401989	RADIO MOVIL (MC-01289)	S/M	TPM700	RA3048CAF0414470333 6			S/N	57,152.04
Observaciones: UNIDAD 05								
565074022289	RADIO MOVIL (MC-01965)	KENWOOD	TK7302HK	B5A13053	NEGRO			7,052.80
56507402109	RADIO VHF PORTATIL (MC-01446)	KENWOOD	TK-2402	B3205918	NEGRO			5,040.00
56507402475	RADIO PORTATIL RADIO PORTATIL RF.136-174 MHZ (VHF) (MC-02263)			B3203968			SADDAY LICONA A	8,700.00
56507403271	RADIO MOVIL TPM700 CON KIT DE INSTALACIÓN DASHBOAR (MCPA2019109)	RA3048CA	BER-B	RA3048CAF0519210030 1	NEGRO	19/12/2019	9435	82,047.96
Observaciones: GPS SERIE: 358015091423950								
56507402294	RADIO MOVIL (MC-01970)	KENWOOD	TK7302HK	B5A13194	NEGRO			7,052.80
56507402114	RADIO MOVIL (MC-01452)	KENWOOD	TK7302HK	B5A13056	NEGRO			7,052.80
56507402678	RADIO MOVIL TPM700 CON KIT DE INSTALACIÓN DASHBOAR ()			RA3048CAD0416480186 5			CASSADIAN MÉXIC	71,345.80
56507402299	RADIO MOVIL (MC-01975)	KENWOOD	TK7302HK	B5A13230	NEGRO			7,052.80
56507401626	RADIO PORTATIL (MC-00394)	KENWOOD	S/M	B0901032			S/N	3,995.10
56507402119	RADIO MOVIL (MC-01457)	KENWOOD	TK7302HK	B5A13152	NEGRO			7,052.80
56507403039	RADIO PORTATIL (MCP/A 2018-191)	TETRAPOL	TPH900 HT10121CA	RA3774CAE0918390310 2	NEGRO CON GRIS	30/11/2018	8708	32,225.96

Inventario	Descripción	Marca	Modelo	No. Serie	Color	Fec. Ad.	Factura	Costo
5 Bienes Muebles Inmuebles e Intangibles								
5 6 Maquinaria, otros equipos y herramientas								
5 6 5 Equipo de comunicación y telecomunicación								
5 6 5 74 Radio								
56507402004	RADIO PORTATIL (MC-01304)	S/M	G3 TPH700	RA3055KAD0814350211 2			S/N	27,241.44
56507402066	RADIO VHF PORTATIL (MC-01366)	KENWOOD	TK-2402	B3206864	NEGRO			5,040.00
56507402307	RADIO MOVIL (MC-01983)	KENWOOD	TK7302HK	B5A13147	NEGRO			7,052.80
56507401921	RADIO (PARA BAJA) 2 VIAS (MC-01185)	MOTOROLA	S/M	188FTS8346	NEGRO			607.50
56507402124	RADIO MOVIL (MC-01462)	KENWOOD	TK7302HK	B5A13262	NEGRO			7,052.80
56507402183	RADIO GRABADORA (MC-01621)	SONY	S/M	CFD-RS80CP	NEGRO			1,899.00
56507402071	RADIO VHF PORTATIL (MC-01371)	KENWOOD	TK-2402	B3206836	NEGRO			5,040.00
56507402320	RADIO DE 2 VIAS C/ACC. (MC-02062-1)	MOTOROLA	S/M	K7GV725	NEGRO/AZUL			442.00
56507401926	RADIO MOVIL (MC-01190)	KENWOOD	TK-272G-1	30603250	NEGRO			5,800.00
56507402201	RADIO PORTATIL (MC-01715)	KENWOOD	S/M	B4703474			S/N	4,250.01
56507402076	RADIO VHF PORTATIL (MC-01376)	KENWOOD	TK-2402	B3205914	NEGRO			5,040.00
56507402333	RADIO PORTATIL (MC-02075)	KENWOOD	KSC-35	B0401743	NEGRO			4,628.75
56507401982	RADIO MOVIL (MC-01282)	S/M	TPM700	RA3048CAF0414470332 4			S/N	57,152.04
Observaciones: UNIDAD 06								
Total Bienes Radio 127								1,951,292.96
5 6 5 265 SISTEMA DE ENERGÍA ININTERRUMPIBLE								
56526503256	SISTEMA DE ENERGIA ININTERRUMPIBLE (MCPA201996)	CDP	UPO112RTAX	1810256040529	NEGRO	01/10/2019	171	22,388.00
Total Bienes SISTEMA DE ENERGÍA ININTERRUMPIBLE 1								22,388.00
5 6 5 268 SISTEMA DE TIERRA FISICA								
56526803262	SISTEMA DE TIERRA FISICA Y APARTA RAYOS (MCPA2019102)	TOTAL GROUND	KIT MASTER 45K	NESEPC001		01/10/2019	171	313,084.00



Inventario	Descripción	Marca	Modelo	No. Serie	Color	Fec. Ad.	Factura	Costo
5 Bienes Muebles Inmuebles e Intangibles								
5 6 Maquinaria, otros equipos y herramientas								
5 6 5 Equipo de comunicación y telecomunicación								
5 6 5 268 SISTEMA DE TIERRA FISICA								
56526802108	SISTEMA DE TIERRA FISICA Y APARTA RAYOS (MC-01445)	S/M	TG-05	S/S			S/N	67,860.00
Observaciones: UBICADA EN EL PALACIO MUNICIPAL								
56526801318	SISTEMA DE TIERRA FISICA Y APARTA RAYOS (BOM)	S/M	S/M	S/S			S/N	29,973.24
Total Bienes SISTEMA DE TIERRA FISICA 3								410,917.24
5 6 5 264 TORRE ARRIOSTRADA								
56526403255	TORRE ARRIOSTRADA (MCPA201995)	SYSCOM	KTZ30G021P	NST05COAVER		01/10/2019	171	365,400.00
Total Bienes TORRE ARRIOSTRADA 1								365,400.00
Total Bienes Equipo de comunicación y telecomunicación 150								3,393,921.71
5 6 6 Equipos de generación eléctrica, aparatos y accesorios eléctricos								
5 6 6 54 Equipo de Sonido								
56605401930	MEGÁFONO (MC-01194)	STEREN	M9100	S/S	BLANCO			1,197.15
56605402103	CONSOLA XBOX 360 (MC-01438)	KINECT	X-BOX360	011483443008	NEGRO			4,390.00
Total Bienes Equipo de Sonido 2								5,587.15
5 6 6 81 Televisión								
56608101829	TELEVISOR (MC-00873)	DAEWOO	20"	AT076E00721885	GRIS			2,355.20
Total Bienes Televisión 1								2,355.20
Total Bienes Equipos de generación eléctrica, aparatos y accesorios eléctricos 3								7,942.35
5 6 7 Herramientas y maquinas herramienta								
5 6 7 218 BARREDORA MECÁNICA								
56721802742	BARREDORA MECÁNICAS 2 BARREDORAS (VEHICULO9)	S/M	S/M	S/S			S/N	712,977.00
Total Bienes BARREDORA MECÁNICA 1								712,977.00
5 6 7 145 Caja Compactadora								
56714502744	CAJA COMPACTADORA DE BASURA INSTALADA EN LA UNIDAD (XW74271)	S/M	S/M	3HAMMAAR66L325655			S/N	130,212.20
Observaciones: VEHICULO-U 36								
56714502696	CAJA COMPACTADORA INSTALADA EN LA UNIDAD 16 CON PL (VEHICULO XV46665)	S/M	S/M	3GCM7H1C0YM107983			S/N	678,615.00
Observaciones: VEHICULO XV46665								

Inventario	Descripción	Marca	Modelo	No. Serie	Color	Fec. Ad.	Factura	Costo
5 Bienes Muebles Inmuebles e Intangibles								
5 6 Maquinaria, otros equipos y herramientas								
5 6 7 Herramientas y maquinas herramienta								
5 6 7 145 Caja Compactadora								
Total Bienes Caja Compactadora 2								808,827.20
5 6 7 50 Carretilla								
56705002100	CARRETILLA (MC-01435)	SURTEK	S/M	S/S			S/N	750.00
Total Bienes Carretilla 1								750.00
5 6 7 241 DESBROZADORA								
56724102097	DESBROZADORA (MC-01427)	STIHL	FS-160	366364860			S/N	2,345.00
56724102090	DESBROZADORA (MC-01420)	TRUPER	DES-30X	1106002543A			S/N	2,580.00
56724102091	DESBROZADORA (MC-01421)	TRUPER	DES-26C	1010026716			S/N	1,375.00
56724102096	DESBROZADORA (MC-01426)	STIHL	FS-160	366673992			S/N	45,066.00
56724102089	DESBROZADORA (MC-01419)	TRUPER	DES-30X	S/S			S/N	2,580.00
Total Bienes DESBROZADORA 5								53,946.00
5 6 7 246 DESMALEZADORA								
56724602283	DESMALEZADORA LIJERA POTENCIA (MC-01955)	STIHL	S/M	41400122333/80887281 1			S/N	2,100.00
Observaciones: COMUDE								
56724602424	DESMALEZADORA CON CUCHILLA Y CABEZAL (MC-02212)	STIHL	S/M	41402000462			1738	4,950.02
56724602751	DESMALEZADORA CON CUCHILLA Y CABEZAL (verificar6)	S/M	S/M	41192000019			S/N	8,850.00
Observaciones: COMO CONSTA EN EL ACTA DE ENTREGA DE RECEPCION DE LA ADMINISTRACION PASADA 2014-2017 servs. mples.								
56724602092	DESMALEZADORA (MC-01422)	STHIL	S/M	S/S			S/N	28,190.64
56724603118	DESMALEZADORA (MCP/A 2019-21)	STIHL	FS120	D-71336	NARANJA	25/01/2019	E3AC5	9,498.00
56724602095	DESMALEZADORA (MC-01425)	STHIL	FS-120	S/S			S/N	3,849.00
56724602753	DESMALEZADORA CON CUCHILLA Y CABEZAL (verificar8)	S/M	S/M	41402000462			S/N	4,800.01
Observaciones: COMO CONSTA EN EL ACTA DE ENTREGA DE RECEPCION DE LA ADMINISTRACION PASADA 2014-2017 servs. mples.								





**Inventario de Bienes Muebles General Registrado en Sefiplan
H. AYUNTAMIENTO DE COATEPEC**



Inventario	Descripción	Marca	Modelo	No. Serie	Color	Fec. Ad.	Factura	Costo
5 Bienes Muebles Inmuebles e Intangibles								
5 6 Maquinaria, otros equipos y herramientas								
5 6 7 Herramientas y maquinas herramienta								
5 6 7 246 DESMALEZADORA								
56724602093	DESMALEZADORA (MC-01423)	STHIL	S/M	S/S			S/N	28,190.64
56724602746	DESMALEZADORA CON CUCHILLA Y CABEZAL (verificar10)	S/M	S/M	41192000019			S/N	8,850.00
Observaciones: COMO CONSTA EN EL ACTA DE ENTREGA DE RECEPCION DE LA ADMINISTRACION PASADA 2014-2017 servs. mples.								
56724602754	DESMALEZADORA CON CUCHILLA Y CABEZAL (verificar9)	S/M	S/M	41192000019			S/N	8,850.01
Observaciones: COMO CONSTA EN EL ACTA DE ENTREGA DE RECEPCION DE LA ADMINISTRACION PASADA 2014-2017 servs. mples.								
56724602094	DESMALEZADORA (MC-01424)	STIHL	FS-160	366561674			S/N	7,540.00
Total Bienes DESMALEZADORA 11								115,668.32
5 6 7 229 DESTRUCTORA								
56722901620	DESTRUCTORA (MC-00386)	S/M	CORTE RECTO SC 180	S/S	GRIS		S/N	1,128.72
56722901917	DESTRUCTORA CORTE RECTO (MC-01180)	ACO	SC170	2712110200			S/N	1,220.40
56722902210	DESTRUCTORA CORTE RECTO (MC-01746)	SC170	S/M	X12313H	NEGRO			989.21
Total Bienes DESTRUCTORA 3								3,338.33
5 6 7 92 Herramienta								
56709202699	TRACTOPODADORAS (VEHICULO11)	S/M	S/M	S/S			S/N	27,600.00
56709201893	DISTANCIOMETRO LASER (MC-01076)	STANLEY	S/M	S/S	AMARILLO			2,552.00
56709202099	MOTOSIERRA (MC-01429)	DUROMATIC 30	MS-660	177016640			S/N	13,500.00
56709202189	PORTO-POWER HIDRAULICO (MC-01689)	TRUPER	16 PZS.	S/S	NARANJA			2,000.00
56709202685	Equipo Técnico de Ingeniería (SALDOS11) Observaciones: SALDOS	S/M	S/M	S/S			S/N	166,836.68
56709202186	CARRITO METALICO (MC-01654)	S/M	S/M	S/S	GRIS			1,399.00
56709202284	PODADORA (PARA BAJA) (MC-01956)	YARD MACHINES	Y600PM	4016918034606	ROJO			4,879.20
56709202426	MOTOSIERRA MS210 ROLLOMATIC 18 PULG (MC-02214)		MS210					5,200.00



Inventario	Descripción	Marca	Modelo	No. Serie	Color	Fec. Ad.	Factura	Costo
5 Bienes Muebles Inmuebles e Intangibles								
5 6 Maquinaria, otros equipos y herramientas								
5 6 7 Herramientas y maquinas herramienta								
5 6 7 92 Herramienta								
56709202700	MÁQUINA PINTA-RAYAS (VEHICULO12)	SWEGA	S/M	S/S			S/N	48,158.55
56709202411	DISTANCIOMETRO (MC-02173)	LEICA	D210	1354305515	NEGRO/ROJO		LEONARDO BARRAD	3,600.00
56709201668	MEZCLADORA MACKIE CFX12 ESTEREN (MC-00483)	XSS	FX6001	S/S	GRIS			11,300.00
56709202098	MOTOSIERRA 30 PULG. (MC-01428)	STIHL	MS-210	178422892			S/N	13,500.00
56709202188	TANQUE ESTACIONARIO 180 LTS. ORIZONTAL (MC-01681)	TATSA	S/M	H13728			S/N	3,411.07
56709202285	PODADORA 21" (MC-01957)	BRIGGS STRATTON	675EX	1412185636376	NEGRO			6,200.00
56709202525	MOTOSIERRA MOTOSIERRA A GASOLINA (MCP/A 2018-45)	STHIL	MS 250	S/N	NARANJA NEGRO	23/05/2018	27	8,120.00
56709202180	COMPRESOR DE AIRE 1.5 HP. (MC-01604)	KAMPELL HAUSE	HX4001	00028	AZUL			1,749.00
Total Bienes Herramienta 16								320,005.50
5 6 7 249 MAQUINA DE SOLDAR								
56724902374	MAQUINA DE SOLDAR (MC-02122)	MUNDIAL	300	S/S	ROJO			2,675.00
Total Bienes MAQUINA DE SOLDAR 1								2,675.00
Total Bienes Herramientas y maquinas herramienta 40								2,018,187.35
5 6 1 Maquinaria y equipo agropecuario								
5 6 1 272 ASPERSORA DE MOCHILA								
56127203374	ASPERSORA DE MOCHILA (MCPA20209)	AMS	TF-800	S/N	BLANCO	08/04/2020	4336	13,723.38
56127203373	ASPERSORA DE MOCHILA (MCPA20208)	AMS	TF-800	S/N	BLANCO	08/04/2020	4336	13,723.38
Total Bienes ASPERSORA DE MOCHILA 2								27,446.76
5 6 1 90 Bomba								
56109001872	BOMBA HIDRAULICA (MC-01019)	PARKER	S/M	S/S			S/N	14,848.00
Total Bienes Bomba 1								14,848.00
5 6 1 262 PODADORA								
56126202752	PODADORA (verificar7)	S/M	S/M	670 21P67H30			S/N	6,800.01

Observaciones: SERVICIOS MUNICIPALES 2014-2017 NO REALIZO LA ENTREGA DE LA MISMA COMO CONSTA EN ACTA DE ENTREGA DE RECEPCION



**Inventario de Bienes Muebles General Registrado en Sefiplan
H. AYUNTAMIENTO DE COATEPEC**



Inventario	Descripción	Marca	Modelo	No. Serie	Color	Fec. Ad.	Factura	Costo
5 Bienes Muebles Inmuebles e Intangibles								
5 6 Maquinaria, otros equipos y herramientas								
5 6 1 Maquinaria y equipo agropecuario								
5 6 1 262 PODADORA								
56126203253	PODADORA (MCPA201993)	TRUPER	22" P-622	S/N	NARANJA	23/10/2019	827	8,294.00
Total Bienes PODADORA 2								15,094.01
Total Bienes Maquinaria y equipo agropecuario 5								57,388.77
5 6 3 Maquinaria y equipo de construcción								
5 6 3 255 Equipo Topográfico								
56325503215	ESTACION TOTAL TOPOGRÁFICA (MCP/A2019-40)	SOKKIA	IM-50 SERIES	1Z003460	GRIS-AZUL	11/07/2019	412	153,810.20
Observaciones: Equipo topografico con plomada optica, sombra, una bateria modelo BDC45, cargador de bateria, estuche de transporte, ames, software prolink, triple de aluminio, prisma unitario, baston de aplomar de 2.6 m								
Total Bienes Equipo Topográfico 1								153,810.20
Total Bienes Maquinaria y equipo de construcción 1								153,810.20
5 6 9 Otros equipos								
5 6 9 147 Camara Frigorifica								
56914702468	CAMARA FRIGORIFICA CAMARA 3.45 X 2.26 X 4.60 (MC-02256)						BARRADAS EQUIPO	207,358.37
Total Bienes Camara Frigorifica 1								207,358.37
Total Bienes Otros equipos 1								207,358.37
5 6 4 Sistemas de aire acondicionado, calefacción y de refrigeración industrial y comercial								
5 6 4 24 Aire Acondicionados								
56402401411	AIRE ACONDICIONADO MINISPLIT (MC-00121)	DAEWOO	NANOSILVER	S/S	BLANCO			3,898.99
56402402276	CLIMA PORTATIL (MC-01934)	HISENSE	AP-12CR15EJ5	1KK012GXZ0PKKEG2S A0538			S/N	5,599.00
56402402151	AIRE ACONDICIONADO (MC-01489)	LG	SP182CN	S/S			S/N	11,310.00
56402402981	AIRE ACONDICIONADO MINISPLIT (MCP/A 2018-157)	MIDEA	M-18CBA	24135370407742408103 05	BEIGE	13/09/2018	A4396	30,000.00
56402401417	AIRE ACONDICIONADO MINISPLIT (MC-00129)	CONFORT STAR	220V	4553060006156	BLANCO			14,000.00
56402402395	AIRE ACONDICIONADO MINISPLIT (MC-02143)	SAMSUNG	S/M	0DMCPAK200333F	BLANCO	29/12/2016	11364	14,650.00
56402402152	AIRE ACONDICIONADO (MC-01490)	LG	SP182CN	S/S			S/N	11,310.00
56402401418	AIRE ACONDICIONADO MINISPLIT (MC-00130)	CONFORT STAR	S/M	4553060006211	BLANCO			4,390.00





**Inventario de Bienes Muebles General Registrado en Sefiplan
H. AYUNTAMIENTO DE COATEPEC**




Inventario	Descripción	Marca	Modelo	No. Serie	Color	Fec. Ad.	Factura	Costo
5 Bienes Muebles Inmuebles e Intangibles								
5 6 Maquinaria, otros equipos y herramientas								
5 6 4 Sistemas de aire acondicionado, calefacción y de refrigeración industrial y comercial								
5 6 4 24 Aire Acondicionados								
56402402414	AIRE ACONDICIONADO (MC-02177)				BLANCO		REYES ORTIZ MED	10,998.01
Total Bienes Aire Acondicionados 9								106,156.00
Total Bienes Sistemas de aire acondicionado, calefacción y de refrigeración industrial y comercial 9								106,156.00
Total Bienes Maquinaria, otros equipos y herramientas 209								5,944,764.75
5 1 Mobiliario y equipo de administración								
5 1 3 Bienes artísticos, culturales y científicos								
5 1 3 177 ANUNCIO METALICO								
51317701812	ANUNCIO METALICO (ENTRADA DE COATEPEC) PARQUE MUNICIPAL (MC-00805)	S/M	S/M	S/S		22/04/2015	86	154,744.00
Total Bienes ANUNCIO METALICO 1								154,744.00
5 1 3 215 CABEZA DE CABALLO ARTESANÍA								
51321501830	ARTESANIA EN FORMA DE CABEZA DE CABALLO (MC-00877)	S/M	S/M	S/S			S/N	10,000.00
Total Bienes CABEZA DE CABALLO ARTESANÍA 1								10,000.00
5 1 3 273 CARPA DE 3X6 CON CORTINAS Y ESTRUCTURA								
51327303378	CARPA DE 3X6 (MCPA202012)	S/M	CON CORTINAS Y ESTRECTURA	S/N	BLANCA	04/05/2020	31E54	6,960.00
Total Bienes CARPA DE 3X6 CON CORTINAS Y ESTRUCTURA 1								6,960.00
5 1 3 141 CUADRO DE MADERA HIMNO NAC.								
51314101819	CUADROS ART."EXPRESIDENTES (MC-00831)	S/M	S/M	S/S			S/N	14,490.00
51314101827	ESCULTURA CABEZA DE AGUILA (MC-00867)	S/M	S/M	S/S			S/N	5,000.00
51314101326	ESCUDO NACIONAL EN MADERA (MC-00008)	S/M	S/M	S/S			S/N	5,175.00
51314101822	RETRATOS DE EXPRESIDENTES 2007 (MC-00834)	S/M	S/M	S/S			S/N	38,640.00
51314101820	RETRATOS DE EX PRESIDENTES (EJERC (MC-00832)	S/M	S/M	S/S			S/N	122,935.00
51314101823	RETRATOS DE EX PRESIDENTES (EJERC (MC-00835)	S/M	S/M	S/S			S/N	6,960.00



Inventario	Descripción	Marca	Modelo	No. Serie	Color	Fec. Ad.	Factura	Costo
5 Bienes Muebles Inmuebles e Intangibles								
5 1 Mobiliario y equipo de administración								
5 1 3 Bienes artísticos, culturales y científicos								
5 1 3 141 CUADRO DE MADERA HIMNO NAC.								
51314101821	2 CUADROS ESPECIALES (MC-00833)	S/M	S/M	S/S			S/N	8,625.00
Total Bienes CUADRO DE MADERA HIMNO NAC. 7								201,825.00
Total Bienes Bienes artísticos, culturales y científicos 10								373,529.00
5 1 5 Equipo de cómputo y tecnologías de la información								
5 1 5 152 AUDIFONOS PARA RADIO								
51515201592	MODEM USB (MC-00348)	S/M	S/M	2159554003622			S/N	2,990.00
51515202150	HARDWARE PLUS 1 YEARS (MC-01488)	S/M	S/M	S/S			S/N	19,679.40
Total Bienes AUDIFONOS PARA RADIO 2								22,669.40
5 1 5 199 BOCINA								
51519903323	BOCINA (MCPA2019161)	KAISER	KSA-9015BT	S/N	NEGRA	13/12/2019	BBB9C	10,367.99
51519903321	BOCINA (MCPA2019157)	KAISER	KSA-9015BT	S/N	NEGRO	13/12/2019	BBB9C	10,367.99
51519903322	BOCINA (MCPA2019160)	KAISER	KSA-9015BT	S/N	NEGRA	13/12/2019	BBB9C	10,367.99
Total Bienes BOCINA 3								31,103.97
5 1 5 4 Bocinas								
51500401667	BOCINA CON EQUIPO INTEGRADO CON TRIPIE (MC-00480)	XSS	USB117	S/S	NEGRO			3,800.00
51500401689	BOCINAS DE TROMPETA, MICRÓFONOS EQUIPO DE PERIFONEO ESTEREN (MC-00483-1)	XSS	S/M	XSS415			S/N	30,015.00
Observaciones: SIN MICROFONOS								
Total Bienes Bocinas 2								33,815.00
5 1 5 5 Cámara Web								
51500501896	CAMARA IP EXTERIOR WI-FI (MC-01079)	S/M	S/M	S/S	GRIS			3,770.00
Total Bienes Cámara Web 1								3,770.00
5 1 5 171 CISCO								
51517103005	CISCO (MCP/A 2018-176)	ANATEL	CATALYST 2960	07898362230097	NEGRO	30/10/2018	8723	15,660.00
Total Bienes CISCO 1								15,660.00
5 1 5 6 Computadora								
51500601368	COMPUTADORA (MC-00057)	.ACER	DL.SWZAL	DTSWZAL002521A0645 3000 (518063)	NEGRO			8,210.39



Inventario	Descripción	Marca	Modelo	No. Serie	Color	Fec. Ad.	Factura	Costo
5 Bienes Muebles Inmuebles e Intangibles								
5 1 Mobiliario y equipo de administración								
5 1 5 Equipo de cómputo y tecnologías de la información								
5 1 5 6 Computadora								
51500601612	COMPUTADORA (MC-00374)	LENOVO	6417-A28	1S6417A28L3B1850			S/N	14,324.05
51500602261	COMPUTADORA (MC-01887)	ENSAMBLADA	DL.SWZAL	DTSWZAL002513A4448 3000/5136730	NEGRO			8,210.39
51500601946	COMPUTADORA (MC-01227)	HP	19-2205LA 19	MXV01106CJB			S/N	8,231.02
51500602437	COMPUTADORA ENSAMBLE PROCESADOR CORE I7, 6GB RAM, ITB DISCO DU (MC-02225)	ENSAMBLADA		47030001422			GRUPO BMG	17,899.90
51500603348	COMPUTADORA (FISM1916)	HP PAVILION	ALL IN ONE 24	8CC9222RLH	NEGRA	03/12/2019	AA909	17,991.60
51500601881	COMPUTADORA MONITOR MMLY6AM00149105F358504/43102437385 (MC-01037)	.ACER	F1B	DZYLAAA0024290F3096 00/42904075			S/N	11,410.28
51500601888	COMPUTADORA MONITOR MMLY6AM00143105F3A8504/43102437885 (MC-01055)	.ACER	F1B	DZVLAAA00242909F079 600/4290407			S/N	11,410.28
51500602381	COMPUTADORA DE ESCRITORIO (MC-02129)	ENSAMBLADA	S/M	1760952033419	NEGRO	29/12/2016	11364	15,080.00
51500603315	COMPUTADORA PAVILION (MCPA2019153)	HP PAVILION X360 CONVERTIBLE	14-CD1017LA	8CG9265LCH	PLATA	13/12/2019	BBB9C	33,333.33
51500601638	COMPUTADORA ENSAMBLADA, MONITOR SERIE HNDF61A020238 (MC-00421)	CELERON	S/M	2340660062239			S/N	5,220.00
51500602442	COMPUTADORA ENSAMBLE PROCESADOR CORE I7, 6GB RAM, ITB DISCO DU (MC-02230)	ENSAMBLADA		47030001455			GRUPO BMG	17,899.90
51500601968	COMPUTADORA ENSAMBLADA MONITOR HP (MC-01284)	ACTEK	S/M	2340681059450			S/N	6,000.00
51500601750	COMPUTADORA PAVILLIUM (MC-00624)	HP	S/M	MXX221023F	NEGRO		A-178	9,400.64
51500602750	COMPUTADORA (verificar5)	.ACER	DL.SWZAL	52165625330	NEGRO			8,528.78
51500601539	COMPUTADORA MONITOR, TECLADO Y MOUSE (MC-00283)	HP	AIO 1155	5CM3280FZ6			S/N	9,755.60





**Inventario de Bienes Muebles General Registrado en Sefiplan
H. AYUNTAMIENTO DE COATEPEC**



Inventario	Descripción	Marca	Modelo	No. Serie	Color	Fec. Ad.	Factura	Costo
5 Bienes Muebles Inmuebles e Intangibles								
5 1 Mobiliario y equipo de administración								
5 1 5 Equipo de cómputo y tecnologías de la información								
5 1 5 6 Computadora								
51500601908	COMPUTADORA CON MONITOR (MC-01145)	DELL	S/M	6281532829/ETECA020 5ISLO			S/N	12,643.01
51500602153	COMPUTADORA (MC-01501)	ACTEK	S/M	2340681095779	NEGRO			6,159.60
51500603363	COMPUTADORA DE ESCRITORIO (MCPA2019178)	NVIDIA FORCE RTX 2060	CORE I7-9700	193250035934	NEGRA	03/12/2019	AA909	32,886.00
51500601569	COMPUTADORA (MC-00313)	LENOVO	S/M	VS30173635	BLANCO			6,700.00
51500602237	COMPUTADORA CORE 2.4 DD (MC-01850)	HP	205	4CE34705MN			S/N	4,856.92
51500601782	COMPUTADORA MONITOR MMTOCAN0015180FC6C8520 (MC-00711)	.ACER	S/M	DTSWZAL002521A037D 3000	NEGRO			6,700.00
51500601914	COMPUTADORA MONITOR 3CQ0140KD3 (MC-01177)	TRUE BASIX	S/M	2340681060008	2340681060008			10,678.91
51500602404	COMPUTADORA ENSAMBLADA MONITOR .ACER: 62107974485 (MC-02164)	ENSAMBLADA	G4400	940990004017	NEGRO		BMG	10,346.80
51500603336	COMPUTADORA (FISM194)	HP PAVILION	ALL IN ONE 24	8CC9222RM9	NEGRA	03/12/2019	AA909	17,991.60
51500602958	COMPUTADORA DE ESCRITORIO (MCP/A 2018-134) Observaciones: Monitor CNK81415DB Plataforma Bodega	KMEX	CX-03FC	047090003489	NEGRO	13/09/2018	A4396	17,000.00
51500601578	COMPUTADORA (MC-00324)	DELL	3306	CN-005428-72872-57P-2 43L			S/N	12,712.79
51500601591	COMPUTADORA ENSAMBLADA (MC-00347)	S/M	S/M	2340680064277			S/N	6,500.00
51500601934	COMPUTADORA DE ESCRITORIO (MC-01202)	HP	P6000	4CE0191GHT	NEGRO			8,500.00
51500603341	COMPUTADORA (FISM199)	HP PAVILION	ALL IN ONE 24	8CC9222RLW	NEGRA	03/12/2019	AA909	17,991.60
51500601466	COMPUTADORA MONITOR, TECLADO Y MOUSE (MC-00191)	HP	AIO 1155	5CM3280GVN			S/N	9,755.60
51500602172	COMPUTADORA (MC-01581)	ACTEK	S/M	2340680062244	NEGRO			6,159.60

[Handwritten signature]






**Inventario de Bienes Muebles General Registrado en Sefiplan
H. AYUNTAMIENTO DE COATEPEC**



Inventario	Descripción	Marca	Modelo	No. Serie	Color	Fec. Ad.	Factura	Costo
5 Bienes Muebles Inmuebles e Intangibles								
5 1 Mobiliario y equipo de administración								
5 1 5 Equipo de cómputo y tecnologías de la información								
5 1 5 6 Computadora								
51500602963	COMPUTADORA DE ESCRITORIO (MCP/A 2018-139) Observaciones: Monitor CNK8140V9Q	KMEX	CX-03FC	047090003408	NEGRO	13/09/2018	A4396	17,000.00
51500601362	COMPUTADORA (MC-00051)	LENOVO	6417-A28	CS01526436	NEGRO			14,324.05
51500601604	COMPUTADORA MONITOR, TECLADO Y MOUSE (MC-00365)	HP	AIO 1155 E1-1500	DX878AV			S/N	9,755.60
51500602259	COMPUTADORA SERVIDOR (MC-01885)	DELL	S/M	FW76P22			S/N	11,827.78
51500603093	COMPUTADORA DE ESCRITORIO (MCP/A 2019-8)	HP	ALL IN ONE PC 205 G3	8CC83225MC	NEGRO	14/11/2018	G-1603	8,466.15
51500601800	COMPUTADORA MONITOR 30372BA040060 (MC-00766)	LENOVO	6417-A28	L3B1838			S/N	14,324.05
51500603346	COMPUTADORA (FISM1914)	HP PAVILION	ALL IN ONE 24	8CC9222RJ3	NEGRA	03/12/2019	AA909	17,991.60
51500601879	COMPUTADORA MONITOR HACER ETLAL080048180F2AB4201/81806212342 (MC-01033)	ACTEK	S/M	GX1C-JYGZ60Y6	NEGRO			6,300.00
51500602379	COMPUTADORA DE ESCRITORIO (MC-02127)	ENSAMBLADA	S/M	1760952033405	NEGRO	29/12/2016	11364	15,080.00
51500602674	COMPUTADORA MONITOR, TECLADO Y MOUSE (PARA BAJA FERIA1) Observaciones: PARA BAJA FERIA	HP	AIO 1155	S/S			S/N	9,089.09
51500601809	COMPUTADORA MONITOR AOC HPYF11A007471 (MC-00798)	BTQ	S/M	2340680063870			S/N	13,062.58
51500602440	COMPUTADORA ENSAMBLE PROCESADOR CORE I7, 6GB RAM, ITB DISCO DU (MC-02228)	ENSAMBLADA		47030000645			GRUPO BMG	17,899.90
51500603351	COMPUTADORA (FISM1919)	HP PAVILION	ALL IN ONE 24	8CC9222RKZ	NEGRA	03/12/2019	AA909	17,991.60
51500602215	COMPUTADORA NOTEBOOK (MC-01763)	HP	1155	5CM33101KV			S/N	11,150.00
51500601901	COMPUTADORA ENSAMBLADA (MC-01115)	ACTIVE COOL	S/M	7020055559	NEGRO			8,584.00
51500602384	COMPUTADORA DE ESCRITORIO (MC-02132)	ENSAMBLADA	S/M	1760952034312	NEGRO	29/12/2016	11364	15,080.00

Inventario	Descripción	Marca	Modelo	No. Serie	Color	Fec. Ad.	Factura	Costo
5 Bienes Muebles Inmuebles e Intangibles								
5 1 Mobiliario y equipo de administración								
5 1 5 Equipo de cómputo y tecnologías de la información								
5 1 5 6 Computadora								
51500602748	COMPUTADORA (verificar3)	.ACER	DL.SWZAL	MMT0CAN001512066AB 521	NEGRO			8,210.39
51500602445	COMPUTADORA ENSAMBLE PROCESADOR CORE I7, 6GB RAM, ITB DISCO DU (MC-02233)	ENSAMBLADA		47030001444			GRUPO BMG	17,899.90
51500601525	COMPUTADORA MONITOR, TECLADO Y MOUSE (MC-00269)	HP	AIO 205 G1	4CE34705Y1			S/N	7,920.02
51500601974	COMPUTADORA DE ESCRITORIO (MC-01273)	.ACER	POWER F1	2340681061358			S/N	8,453.18
51500601397	COMPUTADORA (MC-00095)	HP	1155	5CM33007K6	NEGRO			9,755.60
51500601677	COMPUTADORA Y PERIFERICOS ENSAMBLADA (MC-00501)	S/M	S/M	940007070817	NEGRO			5,800.00
51500601979	COMPUTADORA DE ESCRITORIO (MC-01278)	S/M	S/M	MMLY6AM00142705B95 8504			S/N	8,500.00
51500603334	COMPUTADORA (FISM192)	HP PAVILION	ALL IN ONE 24	8CC9222RFD	NEGRA	03/12/2019	AA909	17,991.60
51500601408	COMPUTADORA ENSAMBLADA (MC-00112)	ACTIVE COOL	S/M	ETLAL080048180F26A4 201	NEGRO			4,699.00
51500602163	COMPUTADORA (MC-01552)	LENOVO	6417-A28	156417A28L3B1798	NEGRO		S/N	14,324.05
51500600112	COMPUTADORA DE ESCRITORIO (BAJA DIC3)	.ACER	POWER F1	2340681059982			S/N	8,453.18
51500602240	COMPUTADORA DE ESCRITORIO (MC-01855)	ACTIVE COOL	S/M	940233129686	NEGRO			8,700.00
51500603015	COMPUTADORA (MCP/A 2018-83)	ALL IN ONE 18.5" ACER	AZ1-602-M011	DQB70AL0017100059A6 B01	BLANCO CON NEGRO	21/12/2017	E5695	8,896.06
51500601932	COMPUTADORA MONITOR MMLY6AM0014270586B8504 (MC-01199)	.ACER	S/M	42702340385			S/N	4,856.92
51500602407	COMPUTADORA ENSAMBLADA (MC-02167)	ENSAMBLADA	G4400		NEGRO		BMG	10,346.80





**Inventario de Bienes Muebles General Registrado en Sefiplan
H. AYUNTAMIENTO DE COATEPEC**



Inventario	Descripción	Marca	Modelo	No. Serie	Color	Fec. Ad.	Factura	Costo
5 Bienes Muebles Inmuebles e Intangibles								
5 1 Mobiliario y equipo de administración								
5 1 5 Equipo de cómputo y tecnologías de la información								
5 1 5 6 Computadora								
51500603339	COMPUTADORA (FISM197)	HP PAVILION	ALL IN ONE 24	8CC9222RHN	NEGRA	03/12/2019	AA909	17,991.60
51500601448	COMPUTADORA ENSAMBLADA (MC-00171)	.ACER	S/M	2350685025831			S/N	6,800.01
51500601695	COMPUTADORA (MC-00529)	LENOVO	S/M	CS01051941			S/N	18,000.00
51500602168	COMPUTADORA MONITOR:ETLALA080048180F2944201 (MC-01573)	LENOVO	6417-A28	156417A28L3B1810	NEGRA		S/N	14,324.05
51500602961	COMPUTADORA DE ESCRITORIO (MCP/A 2018-137) Observaciones: Monitor CNK81415Z4 ubicacion Fortaseg	KMEX	CX-03FC	047090003319	NEGRO	13/09/2018	A4396	17,000.00
51500601715	COMPUTADORA ENSAMBLADA MONITOR:MMLYGIAM00152004428504, (MC-00559)	DELL	S/M	5V5CX81			S/N	4,845.00
51500602342	COMPUTADORA TECLADO Y MOUSE (MC-02085)	.ACER	ASPIRE Z1-621	51900026669/DQSY PAL 0015190010A	NEGRO		A-196	8,300.00
51500601601	COMPUTADORA ENSAMBLADA (MC-00361)	S/M	S/M	E225882	BLANCO			7,400.00
51500601941	COMPUTADORA DE ESCRITORIO (MC-01213)	.ACER	POWER F1	2340681059449			S/N	8,453.18
51500603344	COMPUTADORA (FISM1912)	HP PAVILION	ALL IN ONE 24	8CC9222RK2	NEGRA	03/12/2019	AA909	17,991.60
51500602966	COMPUTADORA DE ESCRITORIO (MCP/A 2018-142) Observaciones: Monitor CNK8140TQN ubicacion bodega fortaseg	KMEX	CX-03FC	047090003794	NEGRO	13/09/2018	A4396	17,000.00
51500601876	COMPUTADORA MONITOR SERIE:MMLY6AM00143105A5BS504/43102313185 (MC-01025)	.ACER	POWER F1	DZVLAAA0024290A14C 9600/4290412			S/N	8,453.18
51500601344	COMPUTADORA (MC-00030)	.ACER	POWER F1	DTSWZAL002513A4571 3000			S/N	8,453.18
51500601949	COMPUTADORA MONITOR CNC0090TRP (MC-01231)	HP	S/M	MXV0110BRF			S/N	10,678.91
51500602438	COMPUTADORA ENSAMBLE PROCESADOR CORE I7, 6GB RAM, ITB DISCO DU (MC-02226)	ENSAMBLADA		47030001440			GRUPO BMG	17,899.90





**Inventario de Bienes Muebles General Registrado en Sefiplan
H. AYUNTAMIENTO DE COATEPEC**



Inventario	Descripción	Marca	Modelo	No. Serie	Color	Fec. Ad.	Factura	Costo
5 Bienes Muebles Inmuebles e Intangibles								
5 1 Mobiliario y equipo de administración								
5 1 5 Equipo de cómputo y tecnologías de la información								
5 1 5 6 Computadora								
51500603349	COMPUTADORA (FISM1917)	HP PAVILION	ALL IN ONE 24	8CC9222RJZ	NEGRA	03/12/2019	AA909	17,991.60
51500602377	COMPUTADORA DE ESCRITORIO (MC-02125)	ENSAMBLADA	S/M	1760952034290	NEGRO	29/12/2016	11364	15,080.00
51500602382	COMPUTADORA DE ESCRITORIO (MC-02130)	ENSAMBLADA	S/M	1760952034539	NEGRO	29/12/2016	11364	15,080.00
51500603316	COMPUTADORA PAVILION (MCPA2019154)	HP PAVILION X360 CONVERTIBLE	14-CD1017LA	8CG9265LGX	PLATA	13/12/2019	BBB9C	33,333.33
51500601381	COMPUTADORA (MC-00075)	.ACER	DL.SWZAL	DTSWZAL002513A46CA 3000 (512027	NEGRO			8,210.39
51500602684	COMPUTADORA (SALDOS10) Observaciones: SALDOS	S/M	SALDOS	S/S			S/N	149,213.91
51500602269	COMPUTADORA (MC-01906)	.ACER	DL.SWZAL	DTSWZAL002513A4548 3000	NEGRO			8,210.39
51500602443	COMPUTADORA ENSAMBLE PROCESADOR CORE I7, 6GB RAM, ITB DISCO DU (MC-02231)	ENSAMBLADA		47030001446			GRUPO BMG	17,899.90
51500601514	COMPUTADORA MONITOR, TECLADO Y MOUSE (MC-00246)	HP	AIO 205 G1	4CE4140558			S/N	7,920.02
51500602218	COMPUTADORA ENSAMBLADA (MC-01774)	HP	S/M	MXX213021VS/4310231 33085			S/N	10,454.65
51500601753	COMPUTADORA (PARA BAJA) (MC-00632)	LENOVO	6417-A28	L3B1813			S/N	14,324.05
51500601904	COMPUTADORA DE ESCRITORIO (MC-01133)	.ACER	DL.SWZAL	52165623730/DTSWZAL 002521A0381	NEGRO			8,528.78
51500601393	COMPUTADORA (MC-00091)	HP	1155	5CM33009B6	NEGRO			9,756.60
51500601675	COMPUTADORA (MC-00496)	MAC	20'	E82681117-4	BLANCO		S/N	28,750.00
51500602313	COMPUTADORA (MC-01997)	LENOVO	6417-A28	L3B1708			S/N	19,844.06



**Inventario de Bienes Muebles General Registrado en Sefiplan
H. AYUNTAMIENTO DE COATEPEC**



Inventario	Descripción	Marca	Modelo	No. Serie	Color	Fec. Ad.	Factura	Costo
5 Bienes Muebles Inmuebles e Intangibles								
5 1 Mobiliario y equipo de administración								
5 1 5 Equipo de cómputo y tecnologías de la información								
5 1 5 6 Computadora								
51500602232	COMPUTADORA ENSAMBLADA MONITOR: .ACER ETLRA0C002109119934001 (MC-01831)	INTEL	S/M	10907054740	NEGRO			8,700.00
51500601777	COMPUTADORA (MC-00701)	ENSAMBLADA	S/M	MMTOCAN0015180FD1 08520			S/N	11,813.65
51500601909	COMPUTADORA (MC-01150)	.ACER	DL.SWZAL	52165673430	NEGRO			8,528.78
51500601684	COMPUTADORA (MC-00508)	S/M	S/M	MMLXKAM00160904B8F 4225	NEGRO			23,664.00
51500602156	COMPUTADORA (MC-01506)	ACTEK	S/M	2340680060723	NEGRO			6,159.60
51500601784	COMPUTADORA ENSAMBLADA (MC-00713)		S/M	S/S			S/N	4,825.60
51500602405	COMPUTADORA ENSAMBLADA MONITOR .ACER: 62107881085 (MC-02165)	ENSAMBLADA	G4400	940990003227	NEGRO		BMG	10,346.80
51500603337	COMPUTADORA (FISM195)	HP PAVILION	ALL IN ONE 24	8CC9222RHM	NEGRA	03/12/2019	AA909	17,991.60
51500602186	COMPUTADORA MONITOR:ETLALA80048180F1774204 (MC-01569)	LENOVO	6417-A28	156417A28L3B1821	NEGRO		S/N	14,324.05
51500602959	COMPUTADORA DE ESCRITORIO (MCP/A 2018-135) Observaciones: Monitor CNK7461FJL, ubicación Recursos Humanos de Seguridad Publica	KMEX	CX-03FC	047090003190	NEGRO	13/09/2018	A4396	17,000.00
51500601856	COMPUTADORA DE ESCRITORIO ENSAMBLE (MC-00986)	S/M	HNDF61A019934	2340680063515			S/N	8,500.00
51500602340	COMPUTADORA (MC-02083)	.ACER	ASPIRE Z1-621	53000057469/DQSYGAL 0015300023E	NEGRO		A-196	8,300.00
51500601579	COMPUTADORA ENSAMBLADA (MC-00325)	S/M	S/M	940007064303	NEGRO			7,400.00
51500602102	COMPUTADORA CORE 2.4 DD (MC-01437)	HP	205GA0	4CE4340NLV	NEGRO			4,856.92
51500603342	COMPUTADORA (FISM1910)	HP PAVILION	ALL IN ONE 24	8CC9222RKV	NEGRA	03/12/2019	AA909	17,991.60

Inventario	Descripción	Marca	Modelo	No. Serie	Color	Fec. Ad.	Factura	Costo
5 Bienes Muebles Inmuebles e Intangibles								
5 1 Mobiliario y equipo de administración								
5 1 5 Equipo de cómputo y tecnologías de la información								
5 1 5 6 Computadora								
51500602176	COMPUTADORA (MC-01594)	ACTEK	S/M	HNDF61A020232	NEGRO			6,159.60
51500602964	COMPUTADORA DE ESCRITORIO (MCP/A 2018-140) Observaciones: Monitor CNK8140VCK ubicacion Plataforma	KMEX	CX-03FC	047090003461	NEGRO	13/09/2018	A4396	17,000.00
51500601721	COMPUTADORA (MC-00567)	HP	S/M	5CM41409T9			S/N	10,678.91
51500601869	COMPUTADORA DE ESCRITORIO (MC-01010)	MONITOR	S/M	940007049260			S/N	8,500.00
		D3278JA141764						
51500602345	COMPUTADORA (MC-02088)	.ACER	ASPIRE Z1-602	DQB34AL001612001F86 B01/6120005	NEGRO		A-196	8,300.00
51500601334	COMPUTADORA PORTATIL VISTA BASIC DUAL (MC-00018)	HP	S/M	3CRS1006Z9			S/N	20,677.00
51500603094	COMPUTADORA DE ESCRITORIO (MCP/A 2019-7)	HP	ALL IN ONE PC 205 G3	8CC83225FS	NEGRO	14/11/2018	G-1603	8,466.14
51500601945	COMPUTADORA DE ESCRITORIO (MC-01225)	.ACER	POWER F1	2340681043011			S/N	8,453.18
51500603347	COMPUTADORA (FISM1915)	HP PAVILION	ALL IN ONE 24	8CC9222RK1	NEGRA	03/12/2019	AA909	17,991.60
51500601735	COMPUTADORA CON MONITOR (MC-00594)	ACTIVE COOL	S/M	2350605026582			S/N	7,280.00
51500602375	COMPUTADORA (MC-02123)	HP	S/M	MXX21302NS	NEGRO	01/12/2016	A227	8,500.48
51500602380	COMPUTADORA DE ESCRITORIO (MC-02128)	ENSAMBLAD	S/M	1760952034263	NEGRO	29/12/2016	11364	15,080.00
51500601374	COMPUTADORA (MC-00064)	LENOVO	6417-A28	L3B1673			S/N	14,324.05
51500601636	COMPUTADORA Y PERIFERICOS, MONITOR SERIE ETLAL080048180F290420 (MC-00412)	.ACER	S/M	ETLAL080048180F2904 201	NEGRO			6,250.00
51500602265	COMPUTADORA MONITOR: 03270JA137533 (MC-01896)	INTEL	S/M	2350685025875			S/N	8,700.00
51500602441	COMPUTADORA ENSAMBLE PROCESADOR CORE I7, 6GB RAM, ITB DISCO DU (MC-02229)	ENSAMBLADA		47030001432			GRUPO BMG	17,899.90



**Inventario de Bienes Muebles General Registrado en Sefiplan
H. AYUNTAMIENTO DE COATEPEC**



Inventario	Descripción	Marca	Modelo	No. Serie	Color	Fec. Ad.	Factura	Costo
5 Bienes Muebles Inmuebles e Intangibles								
5 1 Mobiliario y equipo de administración								
5 1 5 Equipo de cómputo y tecnologías de la información								
5 1 5 6 Computadora								
51500603352	COMPUTADORA (FISM1920)	HP PAVILION	ALL IN ONE 24	8CC9222RMC	NEGRA	03/12/2019	AA909	17,991.60
51500601746	COMPUTADORA PAVILLION (MC-00613)	HP	S/M	5CM41409N4			S/N	10,678.91
51500601902	COMPUTADORA CON MONITOR (MC-01116)	DELL	S/M	4PX1S91	NEGRO			12,712.87
51500602385	COMPUTADORA DE ESCRITORIO (MC-02133)	ENSAMBLADA	S/M	1760952034317	NEGRO	29/12/2016	11364	15,080.00
51500602749	COMPUTADORA (verificar4)	.ACER	DL.SWZAL	52165626330	NEGRO			8,528.79
51500602446	COMPUTADORA ENSAMBLE PROCESADOR CORE i7, 6GB RAM, ITB DISCO DU (MC-02234)	ENSAMBLADA		47030001454			GRUPO BMG	17,899.90
51500601975	COMPUTADORA DE ESCRITORIO (MC-01274)	.ACER	F1B	9402133125293			S/N	11,410.28
51500602222	COMPUTADORA (MC-01804)	ENSAMBLADA	S/M	14202336012682	NEGRO			6,159.60
51500601907	COMPUTADORA (MC-01139)	.ACER	DL.SWZAL	52165674630	NEGRO			8,528.78
51500603362	COMPUTADORA DE ESCRITORIO (MCPA2019177)	NVIDIA FORCE RTX 2060	INTEL CORE I7-9700	192950043427	NEGRA	03/12/2019	AA909	32,886.00
51500601559	COMPUTADORA CON MONITOR (MC-00303)	DELL	S/M	JWZF391	NEGRO			13,232.06
51500601980	COMPUTADORA DE ESCRITORIO (MC-01279)	S/M	S/M	MMLY6AM00142705B67 8504			S/N	8,500.00
51500601912	COMPUTADORA PAVILION (MC-01163)	HP	205	4CE4020F3T			S/N	14,877.78
51500602403	COMPUTADORA ENSAMBLADA MONITOR .ACER: 62107970685 (MC-02163)	ENSAMBLADA	G4400	940990005709	NEGRO		BMG	10,346.80
51500603335	COMPUTADORA (FISM193)	HP PAVILION	ALL IN ONE 24	8CC9222RNB	NEGRA	03/12/2019	AA909	17,991.60
51500602164	COMPUTADORA (MC-01555)	.ACER	DL.SWZAL	52165625730	NEGRO			8,528.78
51500602943	COMPUTADORA DE ESCRITORIO (MCP/A 2018-130)	KMEX	CX-03FC	047090003568	NEGRO	13/09/2018	A4396	16,999.99


Observaciones: Serie de Monitor CNK81415ZG, Marca HP, ubicado en Plataforma

Inventario	Descripción	Marca	Modelo	No. Serie	Color	Fec. Ad.	Factura	Costo
5 Bienes Muebles Inmuebles e Intangibles								
5 1 Mobiliario y equipo de administración								
5 1 5 Equipo de cómputo y tecnologías de la información								
5 1 5 6 Computadora								
51500601704	COMPUTADORA (MC-00542)	LENOVO	6417-A28	1S10AHA0UJLSMJ02T0 21			S/N	14,324.05
51500602086	COMPUTADORA (MC-01408)	ACTEK	S/M	PT83405002535081DEK 02			S/N	7,298.73
51500602244	COMPUTADORA ENSAMBLADA MONITOR DELL: N-OT9998-46633SAA (MC-01865)	INTEL	S/M	940138004761			S/N	8,700.00
51500603016	COMPUTADORA (MCP/A 2018-84)	ALL IN ONE 18.5" ACER	AZ1-602-M011	DQB70AL001652004E66 B01	BLANCO CON NEGRO	21/12/2017	E5695	8,896.04
51500601933	COMPUTADORA (MC-01200)	LENOVO	6417-A28	1S6417A28L3B1796			S/N	14,324.05
51500603340	COMPUTADORA (FISM196)	HP PAVILION	ALL IN ONE 24	8CC9222RGL	NEGRA	03/12/2019	AA909	17,991.60
51500601697	COMPUTADORA Y MONITOR SAMSUNG HA17H9NYC049209 (MC-00532)	BTQ	S/M	2340680060722	NEGRO			5,394.00
51500602169	COMPUTADORA MONITOR: CNC104QGZA (MC-01577)	COMPAQ	CQ1500L9	3CR1110VT2	NEGRO			10,454.65
51500602962	COMPUTADORA DE ESCRITORIO (MCP/A 2018-138) Observaciones: Monitor CNK81415D4, ubicado en plataforma	KMEX	CX-03FC	047090003252	NEGRO	13/09/2018	A4396	17,000.00
51500601862	COMPUTADORA CON MONITOR (MC-00997)	DELL	S/M	CJ5Y391			S/N	13,232.06
51500601325	COMPUTADORA PORTATIL VISTA BASIC DUAL, MONITOR, TECLADO (MC-00005)	HP	S/M	5CM41409WK			S/N	20,677.00
51500602257	COMPUTADORA (MC-01881)	HP PAVILION 23	S/M	5CM4140B13			S/N	4,856.92
51500603092	COMPUTADORA DE ESCRITORIO (MCP/A 2019-6)	HP	ALL IN ONE PC 205 G3	8CC83224VH	NEGRO	14/11/2018	G-1603	8,466.15
51500601799	COMPUTADORA MONITOR 98CM (MC-00763)	BTQ	YC-18012	YCPC1100754			S/N	13,062.57
51500603345	COMPUTADORA (FISM1913)	HP PAVILION	ALL IN ONE 24	8CC9222RJN	NEGRA	03/12/2019	AA909	17,991.60


Inventario	Descripción	Marca	Modelo	No. Serie	Color	Fec. Ad.	Factura	Costo
5 Bienes Muebles Inmuebles e Intangibles								
5 1 Mobiliario y equipo de administración								
5 1 5 Equipo de cómputo y tecnologías de la información								
5 1 5 6 Computadora								
5150060146	COMPUTADORA CON MONITOR (MC-00033)	COMPAQ	S/M	S/S			S/N	10,454.85
5150060182	COMPUTADORA (MC-00388)	ACER	DL.SWZAL	52165696130	NEGRO			8,528.78
5150060188	COMPUTADORA MONITOR ETLTJOD00421106671 (MC-00795)	LENOVO	6417-A28	L3B1858			S/N	14,324.05
5150060249	COMPUTADORA ENSAMBLE PROCESADOR CORE I7, 6GB RAM, ITB DISCO DU (MC-02227)	ENSAMBLADA		47030000646			GRUPO BMG	17,899.90
5150060335	COMPUTADORA (FISM1918)	HP PAVILION	ALL IN ONE 24	8CC9222RJQ	NEGRA	03/12/2019	AA909	17,991.60
5150060149	COMPUTADORA (MC-00220)	DALLAS	S/M	L3B1769	NEGRO			4,300.00
5150060150	COMPUTADORA MONITOR, CNC0090VM1 (MC-01251)	HP	AIO 1155	MXU0160850	MXV01600850			9,755.60
5150060221	COMPUTADORA CORE 2.4 DD (MC-01753)	HP	S/M	5LM41409GR			S/N	4,856.92
5150060237	COMPUTADORA DE ESCRITORIO (MC-02126)	ENSAMBLADA	S/M	1760952034896	NEGRO	29/12/2016	11364	15,080.00
5150060190	COMPUTADORA (MC-01114)	LENOVO	6417-A28	156417A28L3B1859	NEGRO			14,324.05
5150060238	COMPUTADORA DE ESCRITORIO (MC-02131)	ENSAMBLADA	S/M	1760952034327	NEGRO	29/12/2016	11364	15,080.00
5150060337	COMPUTADORA PAVILION (MCPA2019155)	HP PAVILION X360 CONVERTIBLE	14-CD1017LA	8CG9281FY1	PLATA	13/12/2019	BBB9C	33,333.33
5150060269	COMPUTADORA (SALDOS9) Observaciones: SALDOS	S/M	SALDOS	S/S			S/N	756,946.25
5150060227	COMPUTADORA ENSAMBLADA MONITOR:MMT0CAN001512066AB8521/57202628 (MC-01908)	INTEL	S/M	2340680061930			S/N	8,700.00
5150060182	COMPUTADORA MONITOR, TECLADO Y MOUSE (MC-00855)	HP	AIO 1155	5CM41409PN			S/N	9,755.60
5150060244	COMPUTADORA ENSAMBLE PROCESADOR CORE I7, 6GB RAM, ITB DISCO DU (MC-02232)	ENSAMBLADA		47030001460			GRUPO BMG	17,899.90



Inventario	Descripción	Marca	Modelo	No. Serie	Color	Fec. Ad.	Factura	Costo
5 Bienes Muebles Inmuebles e Intangibles								
5 1 Mobiliario y equipo de administración								
5 1 5 Equipo de cómputo y tecnologías de la información								
5 1 5 6 Computadora								
51500601517	COMPUTADORA ENSAMBLADA (MC-00257)	ACTIVE COOL	S/M	949994032161	NEGRO			7,656.00
51500601761	COMPUTADORA PAVILION (MC-00658) Observaciones: Prestada a participación ciudadana.	HP	T64	4CE34705M9			S/N	18,037.96
51500602279	COMPUTADORA (MC-01939)	.ACER	DL.SWZAL	DTSWZAL002513A4668 3000/5136735	NEGRO			8,210.39
51500601978	COMPUTADORA DE ESCRITORIO (MC-01277)	.ACER	POWER F1	MMLY6AM00142705692 8504			S/N	8,453.18
51500602226	COMPUTADORA (MC-01819)	ACTEK	S/M	940401013601	NEGRO			6,159.60
51500601910	COMPUTADORA PAVILION (MC-01157)	HP	T64	3CR51700ZK			S/N	18,037.96
51500603333	COMPUTADORA (FISM191)	HP PAVILION	ALL IN ONE 24	8CC9222RG1	NEGRA	03/12/2019	AA909	17,991.60
51500602160	COMPUTADORA (MC-01529)	ACTEK	S/M	2340680060723	NEGRO			6,159.60
51500601846	COMPUTADORA MONITOR .ACER (MC-00949)	ACER	ASPIRE T135	PTS3405036621034FE2 708			S/N	6,000.00
51500600011	COMPUTADORA ENSAMBLADA MONITOR 3CQO13088 (BAJA DIC1) Observaciones: P/BAJA	ACTEK	S/M	MMLY6AM00142705648 8504			S/N	6,300.00
51500601785	COMPUTADORA DE ESCRITORIO (MC-00714)	BTQ	S/M	YCPC1100695			S/N	8,500.00
51500601916	COMPUTADORA ENSAMBLADA MONITOR CQO/30L80 (MC-01179)	TRUE BASIX	GB 300	2340681049818			S/N	6,000.00
51500602406	COMPUTADORA ENSAMBLADA MONITOR .ACER: 62107872085 (MC-02166)	ENSAMBLADA	G4400	940990005718	NEGRO		BMG	10,346.80
51500603338	COMPUTADORA (FISM196) Observaciones: Desarrollo Urbano	HP PAVILION	ALL IN ONE 24	8CC9222RLK	NEGRA	03/12/2019	AA909	17,991.60
51500602960	COMPUTADORA DE ESCRITORIO (MCP/A 2018-136) Observaciones: Monitor CNK81415D2 ubicación Fortaseg	KMEX	CX-03FC	047090003769	NEGRO	13/09/2018	A4396	17,000.00




Inventario	Descripción	Marca	Modelo	No. Serie	Color	Fec. Ad.	Factura	Costo
5 Bienes Muebles Inmuebles e Intangibles								
5 1 Mobiliario y equipo de administración								
5 1 5 Equipo de cómputo y tecnologías de la información								
5 1 5 6 Computadora								
51500602341	COMPUTADORA TECLADO Y MOUSE (MC-02084)	ACER	ASPIRE Z1-611	940990005688	BLANCO		A-196	8,300.00
51500602252	COMPUTADORA MONITOR SAMSUNG: 02CSHCLFB05430A (MC-01875)	INTEL	S/M	2350686025892			S/N	8,700.00
51500601794	COMPUTADORA (MC-00741)	MACBOOK	MD712E/A	SC02NH14YG084	GRIS			18,470.91
51500601939	COMPUTADORA MONITOR, CNC0090V6J (MC-01211)	HP	AIO 1155	MXU01589D			S/N	9,755.60
51500603343	COMPUTADORA (FISM1911)	HP PAVILION	ALL IN ONE 24	8CC9222RKR	NEGRA	03/12/2019	AA909	17,991.60
51500601481	COMPUTADORA PAVILLION (MC-00209)	HP	S/M	5CM41409BE			S/N	10,678.91
51500602190	COMPUTADORA MONITOR: D3278JAB7516 (MC-01690)	LENOVO-AOC	6417-A28	L3B1864			S/N	14,324.05
51500602965	COMPUTADORA DE ESCRITORIO (MCP/A 2018-141) Observaciones: Monitor CNK8140VDX ubicacion en al direc. de seg. pub.	KMEX	CX-03FC	047090003185	NEGRO	13/09/2018	A4396	17,000.00
51500601726	COMPUTADORA Y MONITOR (MC-00575)	S/M	S/M	234068006222	NEGRO			5,394.00
51500601873	COMPUTADORA (MC-01020)	ACER	POWER F1	44000014001			S/N	8,453.18
51500602346	COMPUTADORA TECLADO Y MOUSE (MC-02089)	ACER	ASPIRE Z1-602	DQB34AL001612002776 B01	NEGRO		A-196	8,300.00
Total Bienes Computadora 198								3,310,539.17
5 1 5 7 Concentrador								
51500701953	RADIO BASE TPM700 CONCENTRADOR DE RADIO COMUNICACIÓN (MC-01237)	S/M	S/M	RB1251EAA0214390035 1	CREMA			66,327.64
Total Bienes Concentrador 1								66,327.64
5 1 5 34 CPU								
51503401776	CPU (MC-00700)	LANIX	TITAN 4000	707399236			S/N	11,813.66
51503403004	EQUIPO DE COMPUTO (MCP/A 2018-175)	DELL	VOSTRO 3268	6475442870	NEGRO	20/09/2018	A011	21,152.02
51503401790	CPU (MC-00724)	HP	6CM4141VVP	6CM4141VVP			S/N	20,677.00




Inventario	Descripción	Marca	Modelo	No. Serie	Color	Fec. Ad.	Factura	Costo
5 Bienes Muebles Inmuebles e Intangibles								
5 1 Mobiliario y equipo de administración								
5 1 5 Equipo de cómputo y tecnologías de la información								
5 1 5 34 CPU								
51503402208	CPU (MC-01735)	ACTEK	S/M	1420236009751	NEGRO			6,159.60
51503401733	CPU (MC-00590)	LENOVO	6417-A28	L3B1815			S/N	14,324.05
51503401558	CPU ENSAMBLADA (MC-00301)	ACTIVE COOL	S/M	S/S			S/N	6,345.20
51503402994	EQUIPO DE COMPUTO (MCP/A 2018-165)	DELL	VOSTRO 3268	37156394702	NEGRO	20/09/2018	A011	21,152.02
51503402235	CPU (MC-01835)	LENOVO	6417	L3B1884			S/N	14,324.05
51503402926	EQUIPO DE COMPUTO (MCP/A 2018-122)	DELL	VOSTRO 3268	6555784502	NEGRO	20/09/2018	A-011	21,152.02
51503401847	CPU DE ESCRITORIO (MC-00950)	S/M	S/M	940138004673			S/N	8,500.00
51503401798	CPU (MC-00755)	DELL	TFT19W80PS	00045-612-722-415	NEGRO			12,712.87
51503402191	CPU (MC-01696)	ACTEK	S/M	940649002477	NEGRO			6,159.60
51503403117	CPU (MC-00700 BIS)	ACTIVE COOL	S/M	2350685025872			S/F	6,833.68
51503402990	EQUIPO DE COMPUTO (MCP/A 2018-163)	DELL	VOSTRO 3268	28532069354	NEGRO	20/09/2018	A-011	21,152.02
51503402924	EQUIPO DE COMPUTO (MCP/A 2018-120)	DELL	VOSTRO 3268	6473529974	NEGRO	20/09/2018	A-011	21,152.02
51503401843	CPU (MC-00943)	HP	AIO 1155	MX20817408			S/N	9,755.60
51503403028	EQUIPO DE COMPUTO (MCP/A 2018-181)	DELL	VOSTRO 3268	6320731754	NEGRA	20/09/2018	A011	21,152.02
51503401880	C.P.U. Y MONITOR (MC-01036)	LENOVO	6417-A28	L3B1832	NEGRO			6,800.00
51503402922	EQUIPO DE COMPUTO (MCP/A 2018-118)	DELL	VOSTRO 3268	6591383030	NEGRO	20/09/2018	A-011	21,152.02
51503401840	CPU (MC-00929)	LENOVO	6417-A28	L3B1721			S/N	14,324.05
51503402927	EQUIPO DE COMPUTO (MCP/A 2018-123)	DELL	VOSTRO 3268	6480388406	NEGRO	20/09/2018	A-011	21,152.02
51503401883	CPU (MC-01041)	LENOVO	6417-A28	156417A28L3B1786			S/N	14,324.05
51503402935	EQUIPO DE COMPUTO (MCP/A 2018-126)	DELL	VOSTRO 3268	6308787638	NEGRA	20/09/2018	A-011	21,152.02

Inventario	Descripción	Marca	Modelo	No. Serie	Color	Fec. Ad.	Factura	Costo
5 Bienes Muebles Inmuebles e Intangibles								
5 1 Mobiliario y equipo de administración								
5 1 5 Equipo de cómputo y tecnologías de la información								
5 1 5 34 CPU								
51503403043	EQUIPO DE COMPUTO (MCP/A 2018-195)	DELL	VOSTRO 3268	4350355382	NEGRA	20/09/2018	A011	21,152.02
Total Bienes CPU 24								364,573.61
5 1 5 95 Disco Duro								
51509502339	DISCO DURO EXTERNO (MC-02081)	ADATA	HV620	1E1520299313	NEGRO			2,050.00
51509502347	DISCO DURO EXTERNO 2 TB (MC-02090)	S/M	HD710	S/S		27/05/2016	DEAC7A7B31BD	2,873.65
51509502349	DISCO DURO EXTERNO 2 TB (MC-02092)	S/M	S/M	S/S		27/05/2016	5DC1B13DAC13	2,873.64
Total Bienes Disco Duro 3								7,797.29
5 1 5 16 Escaner								
51501602275	SCANER (MC-01928)	HP	2400	CN61SSROJ0			S/N	4,680.60
51501601976	SCANER DE CAMA PLANA (MC-01275)	HP	S/M	CN37KA112F	NEGRO			1,500.00
51501602417	ESCANER DE ALIMENTACION CONTINUA (MC-02182)	KODAK	i2620	56039611	NEGRO		GRUPO BMG	33,594.50
51501601767	SCANER SCANJET ENTERPRISE (MC-00672)	HP	FLOW 7500	SG56M11005	BLANCO/NEGRO			29,194.20
51501602387	ESCANER (PARA BAJA) (MC-02135)	HP	S/M	CN689B1053	NEGRO	29/12/2016	11364	3,000.06
51501603359	SCANNER (MCPA2019174)	EPSON DS 770	J381A	X3FX007202	BLANCO	03/12/2019	AA909	41,539.60
51501601977	SCANER DE CAMA PLANA (MC-01276)	HP	S/M	CN37KA11DK	NEGRO			1,500.00
51501602415	ESCANER DE ALIMENTACION CONTINUA (MC-02178)	KODAK	i2620	56039623	NEGRO		GRUPO BMG	33,594.50
51501602418	ESCANER DE ALIMENTACION CONTINUA (MC-02183)	KODAK	i2620	56039418	NEGRO		GRUPO BMG	33,594.50
51501601778	SCANER PERFEC PAGE (MC-00702)	KODAK	i2600	49362730	NEGRO		S/N	42,783.47
51501602416	ESCANER DE ALIMENTACION CONTINUA (MC-02179)	KODAK	i2620	56039741	NEGRO		GRUPO BMG	33,594.50
Total Bienes Escaner 11								258,575.93
5 1 5 267 FIREWELLS FORTINET								
51526703257	FIREWELLS FORTINET (MCPA201997)	FORTINET	FORTIGATE 60D/E	FGT60D4613018657	BLANCO	01/10/2019	171	34,104.00


Inventario	Descripción	Marca	Modelo	No. Serie	Color	Fec. Ad.	Factura	Costo
5 Bienes Muebles Inmuebles e Intangibles								
5 1 Mobiliario y equipo de administración								
5 1 5 Equipo de cómputo y tecnologías de la información								
5 1 5 267 FIREWELLS FORTINET								
Total Bienes FIREWELLS FORTINET 1								34,104.00
5 1 5 8 Impresora								
51500801490	IMPRESORA LASERJET (MC-00218)	HP	P1102W	VND3L88232	NEGRO			2,450.00
51500801958	IMPRESORA INYECCIÓN DE TINTA (MC-01245) Observaciones: para baja	HP	P1102W	VNB3Z55614	NEGRO			1,361.91
51500801380	IMPRESORA LASERJET (MC-00074)	HP	P1005	VND3C15474	BLANCO			1,765.00
51500802286	IMPRESORA DESKJET (MC-01900)	HP	0C8995A	TH3741924S			S/N	750.00
51500801513	IMPRESORA MULTIFUNCIONAL (MC-00245)	HP	3050	CN0B93C5FM	NEGRO			1,200.00
51500801903	IMPRESORA (MC-01129)	SAMSUNG	ML-1675	Z6H4BKFB02222K			S/N	1,334.00
51500802386	IMPRESORA (MC-02134)	EPSON	L310	VHKK029581	NEGRO	29/12/2016	11364	5,000.00
51500801392	IMPRESORA (MULTIFUNCIONAL) LASERJET (MC-00090)	HP	M1132MFP	CNJ0861962C			S/N	1,942.83
51500801673	IMPRESORA LASERJET (MC-00493)	HP	P1102W	VND3R62179	NEGRO			1,437.49
51500801833	IMPRESORA DE INYECCION DE TINTA (MC-00897)	HP	P1102W	VND3M87071			S/N	920.00
51500802223	IMPRESORA INYECCIÓN DE TINTA (MC-01809)	HP	P1102W	VND3R64094	NEGRO			1,361.93
51500802980	IMPRESORA MULTIFUNCIONAL (MCP/A 2018-156)	EPSON	L575	W98Y229047	NEGRA	13/09/2018	A4396	17,000.00
51500802996	IMPRESORA MULTIFUNCIONAL (MCP/A 2018-167)	EPSON	C463C	E98Y261795	NEGRA	20/09/2018	A011	9,251.00
51500802931	IMPRESORA MULTIFUNCIONAL (MCP/A 2018-124)	EPSON	C463C	W98Y270805	NEGRA	20/09/2018	A-011	9,251.00
51500802165	IMPRESORA INKJET (MC-01567)	CANNON	IX6516	ACCJ09814	NEGRA		S/N	6,496.00
51500801853	IMPRESORA LASER (MC-00968)	SAMSUNG	ML-1660	Z4V0BKDZC01738P	NEGRO			1,100.00
51500802087	IMPRESORA (MC-01409)	LEXMARK	Z715	324713817692528	BLANCO			886.47
51500802248	IMPRESORA LASER INALAMBRIKA (MC-01870)	HP	P1102W	VND3W54989	NEGRO			1,149.00





Inventario	Descripción	Marca	Modelo	No. Serie	Color	Fec. Ad.	Factura	Costo
5 Bienes Muebles Inmuebles e Intangibles								
5 1 Mobiliario y equipo de administración								
5 1 5 Equipo de cómputo y tecnologías de la información								
5 1 5 8 Impresora								
51500801863	IMPRESORA LASER JET (MC-00998)	HP	P1005	VND3523973	GRIS			2,280.00
51500801484	IMPRESORA MULTIFUNCIONAL (MC-00212)	BROTHER	HL2130	U62899K2F144758	NEGRO			799.00
51500801956	IMPRESORA A COLOR (MC-01241)	EPSON	CX1500	F66V062520			S/N	2,552.00
51500802350	IMPRESORA MULTIFUNCIONAL (MC-02093)	EPSON	S/M	S/S		22/10/2016	S/N	2,999.99
51500802264	IMPRESORA (MC-01892)	BROTHER	KL-729NW	U63227-H3Z2224448	NEGRO			2,813.63
51500801502	IMPRESORA LASER (MC-00233)	SAMSUNG	S/M	Z7BVBKDBC00657A	BEIGE			950.00
51500801961	IMPRESORA MULTIFUNCIONAL (MC-01252)	HP	5525	CN3CK6C2R5	NEGRO			2,020.72
51500801745	IMPRESORA A COLOR (MC-00612)	HP	1515	CL42C1P009	BLANCO			2,827.63
51500801886	IMPRESORA MULTIFUNCIONAL (MC-01050)	HP	J3680	CN13N6N1N0	BLANCO/NEGRO			779.00
51500802272	IMPRESORA (MC-01918)	EPSON	STYLUS T22	ME32094447	NEGRO			649.00
51500801828	IMPRESORA (MC-00858)	HP	P1102W	VND3M87098			S/N	950.00
51500802978	IMPRESORA MULTIFUNCIONAL (MCP/A 2018-154)	EPSON	L575	W98Y271227	NEGRA	13/09/2018	A4396	17,000.00
51500801762	IMPRESORA (MC-00665)	EPSON	L-310	VHKK011112	NEGRO			3,677.72
51500801906	IMPRESORA LASER (MC-01138)	SAMSUNG	ML-1675	Z6H4BKFB02198N			S/N	1,334.00
51500802902	IMPRESORA MULTIFUNCIONAL (MCP/A 2018-112)	EPSON	C463C	W98Y266065	NEGRA	20/09/2018	A-011	9,251.00
51500802227	IMPRESORA LASER (MC-01821)	HP	P1102W	VND3Y75983	NEGRO			1,361.91
51500803001	IMPRESORA MULTIFUNCIONAL (MCP/A 2018-172)	EPSON	C463C	W98Y270778	NEGRA	20/09/2018	A011	9,251.00
51500801779	IMPRESORA MULTIFUNCIONAL DESKJET (MC-00705)	HP	XD-SD MMC	MY28N3103B	NEGRO			2,326.10
51500801911	IMPRESORA MULTIFUNCIONAL LASER JET (MC-01162)	HP	1515	CN42B1P0JB			S/N	5,800.00





Inventario	Descripción	Marca	Modelo	No. Serie	Color	Fec. Ad.	Factura	Costo
5 Bienes Muebles Inmuebles e Intangibles								
5 1 Mobiliario y equipo de administración								
5 1 5 Equipo de cómputo y tecnologías de la información								
5 1 5 8 Impresora								
51500801703	IMPRESORA DESKJET (MC-00541)	HP	P1102W	VND3R62161			S/N	1,250.00
51500802105	IMPRESORA LASER (MC-01440) Observaciones: para baja	HP	1022	CN3CK6C2SX			S/N	2,599.00
51500801859	IMPRESORA MULTIFUNCIONAL COLOR (MC-00992)	HP	S/M	CN25E131JB	NEGRO			7,528.40
51500801482	IMPRESORA LASERJET (MC-00210)	HP	P1102W	VND3Q30678	NEGRO			1,850.00
51500801954	IMPRESORA LASER (PARA BAJA) (MC-01238)	SAMSUNG	ML-1910	Z2L6BKEZ500039J	NEGRO			1,392.00
51500801370	IMPRESORA MULTIFUNCIONAL (MC-00059)	CANNON	S/M	MP280/091880-11	NEGRO			1,489.48
51500801621	IMPRESORA LASERJET (MC-00387)	HP	P3005DN	CN2195Q0NN			S/N	22,942.50
51500802262	IMPRESORA TERMICA DE ETIQUETAS (MC-01890)	EC-LINE	EC-3150	EC141224V1211B-C028 4	NEGRO			3,109.99
51500801807	IMPRESORA LASERJET (MC-00794)	HP	P1102W	VND3P17542	NEGRO			2,000.00
51500802213	IMPRESORA HP NEGRA (MC-01752)	HP	P1102W	VND3W37877			S/N	777.20
51500801737	IMPRESORA DESKJET (MC-00598)	HP	1515	CN3BN17GNX			S/N	1,250.00
51500801882	IMPRESORA LASERJET (MC-01038)	HP	Q7815A	CNG1N00144	BLANCO			1,840.00
51500801640	IMPRESORA LASER JET COLOR (MC-00428)	HP	CP1025NW	S/S	BLANCO			2,999.00
51500801972	IMPRESORA MULTIFUNCIONAL (MC-01271)	HP	4675	TH5C33J07V	NEGRO			1,300.00
51500802755	IMPRESORA OFFICEJET (XX0001)	HP	7612	CES579D01Q7			S/N	4,944.18
51500802277	IMPRESORA (MC-01936) Observaciones: PARA BAJA YA QUE NO SE SUMINISTRAN CARTUCHOS	HP	1515	CN42B1P0KW			S/N	5,244.06
51500801835	IMPRESORA (MC-00906)	HP	P1005	VND3C10859	GRIS			1,499.00
51500801405	IMPRESORA LASERJET (MC-00107)	HP	1515	CN42C1P08F	BLANCO			1,765.00



Inventario	Descripción	Marca	Modelo	No. Serie	Color	Fec. Ad.	Factura	Costo
5 Bienes Muebles Inmuebles e Intangibles								
5 1 Mobiliario y equipo de administración								
5 1 5 Equipo de cómputo y tecnologías de la información								
5 1 5 8 Impresora								
51500801570	IMPRESORA LASER (MC-00314)	SAMSUNG	S/M	Z5RNBKABA01132A	ML-1865W			950.00
51500802238	IMPRESORA LASER INALAMBRICA (MC-01851)	HP	P1102W	VND3Y75954	NEGRO			1,149.00
51500801915	IMPRESORA MULTIFUNCIONAL (MC-01178)	HP	DESKJET	TH5C33J07Y	NEGRO			999.00
51500802934	IMPRESORA MULTIFUNCIONAL (MCP/A 2018-125)	EPSON	C463C	W98Y270810	NEGRA	20/09/2018	A-011	9,251.00
51500801712	IMPRESORA A COLOR (MC-00553)	EPSON	T22	ME3Z094447			S/N	2,552.00
51500802251	IMPRESORA LASER INALAMBRICA (MC-01874)	HP	P1102W	VND3W69706	NEGRO			1,149.00
51500801935	IMPRESORA MULTIFUNCIONAL (MC-01204)	S/M	5525	CN3K6C2RC	NEGRO			2,999.00
51500801475	IMPRESORA MULTIFUNCIONAL (MC-00201)	HP	1132	CND8BC8C47	NEGRO			1,650.00
51500801606	IMPRESORA LASERJET (MC-00367)	HP	P3005DN	CNJ1525850			S/N	22,942.50
51500802260	IMPRESORA MULTIFUNCIONAL (MC-01886)	HP	4675	TH64J3B0GJ	NEGRO			1,300.00
51500801801	IMPRESORA CON SISTEMA CONTINUO (MC-00767)	HP	P1109W	VND3813433	NEGRO			2,900.00
51500801957	IMPRESORA DESKJET (MC-01244)	HP	P3005	CNB1P03972	GRIS			2,280.00
51500802209	IMPRESORA (MULTIFUNCIONAL) MULTIFUNCIONAL (MC-01743)	HP	7612	CES5790107	NEGRO			2,950.00
Observaciones: BIEN UTILIZABLE PARA EL ESCANEADO DE DOCUMENTOS								
51500801887	IMPRESORA INYECCIÓN DE TINTA (MC-01054)	HP	P1102W	VNB4208444	NEGRO			1,361.91
51500801811	IMPRESORA LASERJET (MC-00804)	HP	P1102W	VND3N40698	NEGRO			1,087.80
51500802274	IMPRESORA (MC-01922)	SAMSUNG	ML-7675	Z6H4BKFB02241J			S/N	1,392.00
51500801832	IMPRESORA (INSERVIBLE) LASER (MC-00896)	SAMSUNG	S/M	Z5RNBKABA01103M	ML-1865W			980.00
51500801526	IMPRESORA LASERJET (MC-00270)	HP	P1102W	VND3R23569	NEGRO			1,508.00
51500802979	IMPRESORA MULTIFUNCIONAL (MCP/A 2018-155)	EPSON	L575	W98Y229019	NEGRA	13/09/2018	A4396	17,000.00




Inventario	Descripción	Marca	Modelo	No. Serie	Color	Fec. Ad.	Factura	Costo
5 Bienes Muebles Inmuebles e Intangibles								
5 1 Mobiliario y equipo de administración								
5 1 5 Equipo de cómputo y tecnologías de la información								
5 1 5 8 Impresora								
51500801682	IMPRESORA LASERJET (MC-00506)	HP	CP1025NW	CNB2Q27886	BLANCO			2,460.00
51500802226	IMPRESORA (PARA BAJA) DESKJET (MC-01825)	HP	P1102W	VND3S25648	NEGRO			504.00
51500802995	IMPRESORA MULTIFUNCIONAL (MCP/A 2018-166)	EPSON	C463C	W98Y255211	NEGRA	20/09/2018	A011	9,251.00
51500802236	IMPRESORA (PARA BAJA) LASER INALAMBRICA (MC-01840)	HP	P1102W	VND3S25638	NEGRO			1,149.00
51500803003	IMPRESORA MULTIFUNCIONAL (MCP/A 2018-174)	EPSON	C463C	W98Y266042	NEGRA	20/09/2018	A011	9,251.00
51500801577	IMPRESORA LASERJET (MC-00323)	HP	P1102W	VND3Q10848	NEGRO			1,496.63
51500801789	IMPRESORA LASER BLANCO(OBSOLETA) (MC-00723)	XEROX	3177	L92373527			S/N	1,795.01
51500801449	IMPRESORA MULTIFUNCIONAL (MC-00172)	HP	3050	CNJ08G18CFV			S/N	1,250.00
51500801717	IMPRESORA DESKJET A COLOR (MC-00563)	HP	1515	CN3BN1PJFW	BLANCO			1,250.00
51500801942	IMPRESORA MULTIFUNCIONAL LASERJET (MC-01216)	HP	1022	CN3BG53660	NEGRO			1,627.39
Observaciones: Para baja								
51500801955	IMPRESORA LASER (PARA BAJA) (MC-01239)	SAMSUNG	ML-1910	Z2L6BKCZ500038H	GRIS			1,600.80
51500802205	IMPRESORA (MC-01728)	EPSON	C412A	S/S			S/N	629.00
51500801732	IMPRESORA LASER (MC-00589)	SAMSUNG	ML-1660	Z4V0BKEZ01315K	BLANCO			1,334.00
51500801878	IMPRESORA INYECCIÓN DE TINTA (MC-01029)	HP	P1109W	VND3839483	NEGRO			1,361.91
51500802263	IMPRESORA STYLUS COLOR (MC-01891)	EPSON	M237A	LN4F020353	NEGRO			675.00
51500801742	IMPRESORA MULTIFUNCIONAL FOTOSMART (MC-00607)	HP	S/M	CN1BC091TF			S/N	1,250.00
51500801973	IMPRESORA (PARA BAJA) LASER JET (MC-01272)	HP	7850	CN3C36C1NS			S/N	1,998.00





Inventario	Descripción	Marca	Modelo	No. Serie	Color	Fec. Ad.	Factura	Costo
5 Bienes Muebles Inmuebles e Intangibles								
5 1 Mobiliario y equipo de administración								
5 1 5 Equipo de cómputo y tecnologías de la información								
5 1 5 8 Impresora								
51500802977	IMPRESORA MULTIFUNCIONAL (MCP/A 2018-153)	EPSON	L575	W98Y271224	NEGRA	13/09/2018	A4396	17,000.00
51500801905	IMPRESORA LASER JET (MC-01134)	HP	P1102W	VND3S25613	NEGRO			2,280.00
51500801386	IMPRESORA LASERJET (MC-00094)	HP	P1102W	VND3Q30677	NEGRO			1,495.61
51500801838	IMPRESORA MULTIFORMATOS (MC-00927)	HP	3050	CN0CY3C200			S/N	17,220.16
51500802991	IMPRESORA MULTIFUNCIONAL (MCP/A 2018-164)	EPSON	C463C	W98Y258991	NEGRA	20/09/2018	A-011	9,251.00
51500802233	IMPRESORA INYECCIÓN DE TINTA (MC-01832)	HP	P1102W	VND3G39276	NEGRO			1,361.91
51500802938	IMPRESORA MULTIFUNCIONAL (MCP/A 2018-128)	EPSON	C463C	W98Y261792	NEGRA	20/09/2018	A-011	9,251.00
51500802104	IMPRESORA MULTIFUNCIONAL (MC-01439)	EPSON	TX320	S25K476097	NEGRO			3,712.00
51500802239	IMPRESORA DESKJET (MC-01854)	HP	P1102W	VNB4208429	NEGRO			784.00
51500803006	IMPRESORA MULTIFUNCIONAL (MCP/A 2018-177)	EPSON	C463C	W98Y261791	NEGRA	20/09/2018	A011	9,251.00
51500801857	IMPRESORA LASER (MC-00987)	SAMSUNG	ML1865W	Z5RNBKABA01444J	NEGRO			1,334.00
51500801323	IMPRESORA MULTIFUNCIONAL (MC-00003)	HP	3050	CN0BF3D1NX	NEGRO			1,250.00
51500801593	IMPRESORA LASERJET (MC-00349)	HP	P1102W	VND3P40545	NEGRO			1,448.99
51500801343	IMPRESORA LASER (MC-00029)	SAMSUNG	ML-2165	Z7BXB8GC9D04KNK	BLANCO			1,206.40
Total Bienes Impresora 105								392,189.16
5 1 5 140 Lap Top								
51514002923	LAPTOP (MCP/A 2018-119)	ASUS	A542U	J3N0CV10Y725132	PLATA	20/09/2018	A-011	23,238.86
51514001443	LAPTOP ASPIRE (MC-00164)	.ACER	5100	70446041916			S/N	16,709.99
51514003027	LAPTOP (MCP/A 2018-180)	ASUS	A542U	J2N0CV06V67207G	PLATA	20/09/2018	A011	23,238.86
51514002344	LAPTOP (MC-02087)	.ACER	S/M	NXMWVKAL0046031650E 7600/6030914	ROJO/NEGRO		A-196	13,700.00

Observaciones: SIN CARGADOR

Inventario	Descripción	Marca	Modelo	No. Serie	Color	Fec. Ad.	Factura	Costo
5 Bienes Muebles Inmuebles e Intangibles								
5 1 Mobiliario y equipo de administración								
5 1 5 Equipo de cómputo y tecnologías de la información								
5 1 5 140 Lap Top								
51514002221	LAPTOP HP (MC-01800)	HP	3354	CND4482127			S/N	13,998.22
51514002939	LAPTOP (MCP/A 2018-129)	ASUS	A542U	J3N0CV04B481119	PLATA	20/09/2018	A-011	23,238.86
51514001582	LAPTOP (MC-00331)	TOSHIBA	A135	XB351075Q	NEGRO			15,000.00
51514002256	LAPTOP KP479AAABM (MC-01880)	HP	S/M	CND8140WN9	GRIS			13,998.22
51514003044	LAPTOP (MCP/A 2018-196)	ASUS	X505Z	J6N0CX09H23225D	NEGRA	20/09/2018	A011	21,030.80
51514002997	LAPTOP (MCP/A 2018-168)	ASUS	X505Z	J6N0CX09H188254	NEGRA	20/09/2018	A011	21,030.80
51514002937	LAPTOP (MCP/A 2018-127)	ASUS	X505Z	J6N0CX09H13325A	NEGRA	20/09/2018	A-011	21,030.80
51514001444	LAPTOP (MC-00166)	HP	6230	CNU6131WHD	NEGRO			13,998.22
51514002216	LAPTOP DELL (MC-01768)	DELL	3352	2014AP5271	GRIS			11,852.58
51514001442	LAPTOP (MC-00163)	HP	6230	CNU61320B7	NEGRO			13,998.22
51514002338	LAPTOP PROCESADOR CORE DUO 1 TB (MC-02080)	DELL	S/M	BDCWX32	NEGRO			21,924.00
51514001585	LAPTOP (MC-00334)	HP	240 GA	5CG5474C9T	NEGRO			9,490.01
51514002408	LAPTOP (MC-02168)	HP	15-AY005IA	CND6193Y9Y			BMG	10,262.90
51514002343	LAPTOP (MC-02086)	.ACER	S/M	NXMWKAL00353907A59 7600/5390313	ROJO/NEGRO		A-196	13,700.00
51514002901	LAPTOP (MCP/A 2018-117)	ASUS	X505Z	J6N0CX09H18225C	NEGRA	20/08/2018	A-011	21,030.80
51514002998	LAPTOP (MCP/A 2018-169)	ASUS	X505Z	J6N0CX07P83524C	NEGRA	20/09/2018	A011	21,030.80
51514002925	LAPTOP (MCP/A 2018-121)	ASUS	X505Z	J6N0CX09H141256	NEGRA	20/09/2018	A-011	21,030.80
51514001581	LAPTOP (MC-00328)	LENOVO	G400	CB17738154			S/N	7,122.57
Total Bienes Lap Top 22								371,656.31
5 1 5 100 Memoria								
51510002680	MEMORIAS TECNICAS EN MATERIA DE IMPACTO AMBIENTAL (2017)	S/M	S/M	S/S	S/C			39,000.00




Inventario	Descripción	Marca	Modelo	No. Serie	Color	Fec. Ad.	Factura	Costo	
5 Bienes Muebles Inmuebles e Intangibles									
5 1 Mobiliario y equipo de administración									
5 1 5 Equipo de cómputo y tecnologías de la información									
5 1 5 100 Memoria									
								Total Bienes Memoria 1	39,000.00
5 1 5 9 Monitor									
51500902376	MONITOR (PARA BAJA) MONITOR SERIE MMLTYAA00360402DCD4204 (MC-02124)	MOTHER BOARD	S/M	940988002397	NEGRO	01/12/2016	A229	8,500.48	
51500901815	MONITOR A-ROCK (MC-00815)	LG	17 "	512MXUN0N830			S/N	2,320.00	
51500901842	MONITOR (MC-00942)	S/M	X173W	MONITOR SERIE ETLAL080048180F2			S/N	8,500.00	
51500901981	MONITOR (MC-01280)	S/M	S/M	3CEQ0140KH4			S/N	8,500.00	
51500901373	MONITOR LCD 17" (MC-00063)	ACER	S/M	ETLAL080048180F2734 201	NEGRO			2,070.00	
51500901839	MONITOR (MC-00928)	EMACHINE	S/M	ETLEI0D01150329B860 0			S/N	5,500.00	
51500901491	MONITOR (MC-00219)	ACER	WIDE SCREEN	ETLAL080048180F2774 201			S/N	1,549.99	
51500901816	MONITOR LED 19.5 (MC-00816)	ACER	V206HQL	ETLAL080048180F2924 201			S/N	1,555.51	
51500901793	MONITOR (MC-00740)	HP	AIO 1155 E1-1500	(01) 07893552004304			S/N	9,755.60	
51500901304	MONITOR (CHECAR 12)	LG		401NDDMCD362				1.00	
51500901557	MONITOR ENSAMBLADA, MONITOR ACER (MC-00300)	ACER	X173W	ETLAL080048180F2614 201			S/N	7,656.00	
								Total Bienes Monitor 11	55,908.58
5 1 5 11 Multifuncional									
51501103358	MULTIFUNCIONAL (MCPA2019173)	EPSON	INYECCION DE TINTA L3110	X644277758	NEGRA	03/12/2019	AA909	6,554.00	
51501102409	MULTIFUNCIONAL (MC-02171)	HP	ULTRA 2529	CN58E1H1T6	NEGRO		BMG	4,600.70	





Inventario	Descripción	Marca	Modelo	No. Serie	Color	Fec. Ad.	Factura	Costo
5 Bienes Muebles Inmuebles e Intangibles								
5 1 Mobiliario y equipo de administración								
5 1 5 Equipo de cómputo y tecnologías de la información								
5 1 5 11 Multifuncional								
51501103356	MULTIFUNCIONAL (MCPA2019171)	EPSON	INYECCION DE TINTA L3110	X644278165	NEGRA	03/12/2019	AA909	6,554.00
51501103361	MULTIFUNCIONAL (MCPA2019176)	XEROX WORK CENTRE	7120	XDC341532	BLANCA C/AZUL PETR.	03/12/2019	AA909	89,475.44
51501103354	MULTIFUNCIONAL (MCPA2019169)	EPSON	INYECCION DE TINTA L3110	X644278179	NEGRA	03/12/2019	AA909	6,554.00
51501103357	MULTIFUNCIONAL (MCPA2019172)	EPSON	INYECCION DE TINTA L3110	X644277819	NEGRA	03/12/2019	AA909	6,554.00
51501103355	MULTIFUNCIONAL (MCPA2019170)	EPSON	INYECCION DE TINTA L3110	X644277805	NEGRA	03/12/2019	AA909	6,554.00
51501103360	MULTIFUNCIONAL (MCPA2019175)	XEROX	VERSALINK C7025	7TX355300N	BLANCA C/AZUL PETR.	03/12/2019	AA909	68,312.40
Total Bienes Multifuncional 8								195,158.54
5 1 5 13 No Break								
51501302585	UPS (PA-135)	CDP		1304120582740	NEGRO			1.00
51501302136	FUENTE DE PODER (MC-01474)	ASTRON	RS12A	2015090543	NEGRO			3,157.52
51501301806	NO BREAK (MC-00793)	ISB SOLA BASIC	S/M	E00K29284	NEGRO			1,525.40
51501302212	NO BREAK KOBLENZ (MC-01750)	S/M	900 V.	100800729	NEGRO		S/N	2,573.00
51501302970	UPS (MCP/A 2018-146)	COMPLET	T1500	18BE320176	NEGRO	13/09/2018	A4396	3,500.00
51501301736	NO BREAK (MC-00595)	VICA	TRONIX 620	10441174	BLANCO			1,148.40
51501302141	FUENTE DE PODER (MC-01479)	ASTRON	RS12A	2015100025	NEGRO			3,157.52
51501302975	UPS (MCP/A 2018-151)	COMPLET	T1500	18BE320222	NEGRO	13/09/2018	A4396	3,500.00
51501302146	FUENTE DE PODER (MC-01484)	ASTRON	RS12A	2015100096	NEGRO			3,157.52





Inventario	Descripción	Marca	Modelo	No. Serie	Color	Fec. Ad.	Factura	Costo
5 Bienes Muebles Inmuebles e Intangibles								
5 1 Mobiliario y equipo de administración								
5 1 5 Equipo de cómputo y tecnologías de la información								
5 1 5 13 NoBreak								
51501302305	FUENTE DE PODER (MC-01981)	ASTRON	RS12A	2015090665	NEGRO			3,157.52
51501302392	UNIDAD DE PROTECCION (UPS) PARA BAJA (MC-02140)	KOBLENZ	S/M	16-07-04092	NEGRO	29/12/2016	11364	3,750.00
51501302334	FUENTE DE PODER (MC-02076)	ASTRON	RS12A	2015090233	NEGRO			3,157.52
51501302452	NO-BREAK TRIPP-LITE VS500 AVR 6 SALIDAS (MC-02240)			2526APBOM87A700455			GRUPO BMG	3,000.00
51501302229	NO BREAK (MC-01826)	KOBLENZ	550Va	110403528	NEGRO			1,705.20
51501301689	NO BREAK (MC-00515)	VICA	S/M	114200247	GRIS			348.00
51501301705	NO BREAK (MC-00544)	DATA SHIELD	S/M	1562KS0036			S/N	2,734.00
51501301305	NO BRAKE (CHECAR 13)	CAP		1305150580015				1.00
51501302457	NO-BREAK TRIPP-LITE VS500 AVR 6 SALIDAS (MC-02245)			2526APBOM87A700453			GRUPO BMG	3,000.00
51501302129	FUENTE DE PODER (MC-01467)	ASTRON	RS12A	2015090172	NEGRO			3,157.52
51501301333	NO BREAK (MC-00016)	JHETA	650	221003101646	NEGRO			348.00
51501302462	NO-BREAK TRIPP-LITE VS500 AVR 8 SALIDAS (MC-02250)			2727AVHBC879A01511			GRUPO BMG	3,000.00
51501302467	NO-BREAK TRIPP-LITE VS500 AVR 8 SALIDAS (MC-02255)			2727AVHBC879A01507			GRUPO BMG	3,000.00
51501302134	FUENTE DE PODER (MC-01472)	ASTRON	RS12A	2015090479	NEGRO			3,157.52
51501301943	UPS 9 CONTACTOS (MC-01218)	CDP	S/M	582700058	NEGRO			19,931.70
51501302968	UPS (MCP/A 2018-144)	COMPLET	T1500	18BE320173	NEGRO	13/09/2018	A4396	3,500.00
51501301627	FUENTE DE ENERGIA P/CENTRAL (MC-00395)	ASTRON	RS-12A	2015090623	NEGRO			7,000.00




Inventario	Descripción	Marca	Modelo	No. Serie	Color	Fec. Ad.	Factura	Costo
5 Bienes Muebles Inmuebles e Intangibles								
5 1 Mobiliario y equipo de administración								
5 1 5 Equipo de cómputo y tecnologías de la información								
5 1 5 13 No Break								
51501302139	FUENTE DE PODER (MC-01477)	ASTRON	RS12A	2015090659	NEGRO			3,157.52
51501302973	UPS (MCP/A 2018-149)	COMPLET	T1500	18BE320186	NEGRO	13/09/2018	A4396	3,500.00
51501302144	FUENTE DE PODER (MC-01482)	ASTRON	RS12A	2015100067	NEGRO			3,157.52
51501302303	FUENTE DE PODER (MC-01979)	ASTRON	RS12A	2015090599	NEGRO			3,157.52
51501301770	NO BREAK (MC-00681)	VICA	TRONIX 620	221412305336			S/N	1,148.40
51501302149	FUENTE DE PODER (MC-01487)	ASTRON	RS12A	2015110331	NEGRO			3,157.52
51501302450	NO-BREAK TRIPP-LITE VS500 AVR 6 SALIDAS (MC-02238)			2526APBOM87A702021			GRUPO BMG	3,000.00
51501302337	FUENTE DE PODER (MC-02079)	ASTRON	RS12A	2015090652	NEGRO			3,157.52
51501302455	NO-BREAK TRIPP-LITE VS500 AVR 6 SALIDAS (MC-02243)			2526APBOM87A700455			GRUPO BMG	3,000.00
51501302460	NO-BREAK TRIPP-LITE VS500 AVR 8 SALIDAS (MC-02248)			2727AVHBC879A01502			GRUPO BMG	3,000.00
51501302132	FUENTE DE PODER (MC-01470)	ASTRON	RS12A	2015090312	NEGRO			3,157.52
51501301728	NO BREAK (MC-00581)	VICA	TRONIX 620	A10440859			S/N	1,569.51
51501302465	NO-BREAK TRIPP-LITE VS500 AVR 8 SALIDAS (MC-02253)			2727AVHBC879A01513			GRUPO BMG	3,000.00
51501302586	UPS (PA-136)	CDP		582335	NEGRO			1.00
51501302137	FUENTE DE PODER (MC-01475)	ASTRON	RS12A	2015090580	NEGRO			3,157.52
51501301959	FUENTE DE ALIMENTACIÓN AS (PARA BAJA) (MC-01246)	ASTRON	RS-12A	20-SYS2587	NEGRO			3,996.20
51501302971	UPS (MCP/A 2018-147)	COMPLET	T1500	18BE320177	NEGRO	13/09/2018	A4396	3,500.00




Inventario	Descripción	Marca	Modelo	No. Serie	Color	Fec. Ad.	Factura	Costo
5 Bienes Muebles Inmuebles e Intangibles								
5 1 Mobiliario y equipo de administración								
5 1 5 Equipo de cómputo y tecnologías de la información								
5 1 5 13 No Break								
51501302142	FUENTE DE PODER (MC-01480)	ASTRON	RS12A	2015100059	NEGRO			3,157.52
51501302976	UPS (MCP/A 2018-152)	COMPLET	T1500	18BE360444	NEGRO	13/09/2018	A4396	3,500.00
51501302147	FUENTE DE PODER (MC-01485)	ASTRON	RS12A	2015100097	NEGRO			3,157.52
51501302448	NO-BREAK TRIPP-LITE VS500 AVR 6 SALIDAS (MC-02236)			2526APBOM87A700622			GRUPO BMG	3,000.00
51501302224	NO BREAK (MC-01813)	KOBLENZ	7011-USB	090902831	NEGRO			1,952.23
51501302393	UNIDAD DE PROTECCION (UPS) (MC-02141)	KOBLENZ	S/M	16-07-04090	NEGRO	29/12/2016	11364	3,750.00
51501302335	FUENTE DE PODER (MC-02077)	ASTRON	RS12A	2015090401	NEGRO			3,157.52
51501302453	NO-BREAK TRIPP-LITE VS500 AVR 6 SALIDAS (MC-02241)			2526APBOM87A700659			GRUPO BMG	3,000.00
51501302082	FUENTE DE PODER (MC-01382)	ASTRON	RS12A	2015070220	NEGRO			6,287.20
51501301306	NO BREAKE (CHECAR 14)	CAP		1302220582336				1.00
51501302458	NO-BREAK TRIPP-LITE VS500 AVR 8 SALIDAS (MC-02246)			2727AVHBC879A01504			GRUPO BMG	3,000.00
51501302130	FUENTE DE PODER (MC-01468)	ASTRON	RS12A	2015090202	NEGRO			3,157.52
51501302463	NO-BREAK TRIPP-LITE VS500 AVR 8 SALIDAS (MC-02251)			2727AVHBC879A01505			GRUPO BMG	3,000.00
51501302584	UPS (PA-134)	JHETA		581769	GRIS			1.00
51501302135	FUENTE DE PODER (MC-01473)	ASTRON	RS12A	2015090482	NEGRO			3,157.52
51501302969	UPS (MCP/A 2018-145)	COMPLET	T1500	18BE320174	NEGRO	13/09/2018	A4396	3,500.00
51501302676	FUENTE DE PODER (PARA BAJA FERIA4)	ASTRON	RS12A	2015090623	NEGRO			3,157.52


Observaciones: PARA BAJA FERIA



Inventario	Descripción	Marca	Modelo	No. Serie	Color	Fec. Ad.	Factura	Costo
5 Bienes Muebles Inmuebles e Intangibles								
5 1 Mobiliario y equipo de administración								
5 1 5 Equipo de cómputo y tecnologías de la información								
5 1 5 13 NoBreak								
51501302140	FUENTE DE PODER (MC-01478)	ASTRON	RS12A	2015100021	NEGRO			3,157.52
51501301966	FUENTE DE ALIMENTACIÓN AS (MC-01258)	ASTRON	RS-12A	2015070220	NEGRO			3,996.20
51501302974	UPS (MCP/A 2018-150)	COMPLET	T1500	18BE320190	NEGRO	13/09/2018	A4396	3,500.00
51501302145	FUENTE DE PODER (MC-01483)	ASTRON	RS12A	2015100086	NEGRO			3,157.52
51501302304	FUENTE DE PODER (MC-01980)	ASTRON	RS12A	2015090636	NEGRO			3,157.52
51501301783	NO BREAK (MC-00666)	VICA	TRONIX 620	15C11100362			S/N	1,148.40
51501301771	NO BREAK (MC-00691)	KOBLENZ	7011	E00K29065			S/N	1,952.23
51501302391	UNIDAD DE PROTECCION (UPS) (MC-02139)	KOBLENZ	S/M	16-07-04091	NEGRO	29/12/2016	11364	3,750.00
51501302451	NO-BREAK TRIPP-LITE VS500 AVR 6 SALIDAS (MC-02239)			2526APBOM87A700657			GRUPO BMG	3,000.00
51501301780	NO BREAK (MC-00706)	VICA	TRONIX 620	15C111D4428			S/N	1,148.40
51501301852	NO BREAK (MC-00967)	KOBLENZ	S/M	S/S	NEGRO			2,573.00
51501302456	NO-BREAK TRIPP-LITE VS500 AVR 6 SALIDAS (MC-02244)			2526APBOM87A700454			GRUPO BMG	3,000.00
51501302128	FUENTE DE PODER (MC-01466)	ASTRON	RS12A	2015090161	NEGRO			3,157.52
51501302461	NO-BREAK TRIPP-LITE VS500 AVR 8 SALIDAS (MC-02249)			2727AVHBC879A01501			GRUPO BMG	3,000.00
51501302466	NO-BREAK TRIPP-LITE VS500 AVR 8 SALIDAS (MC-02254)			2727AVHBC879A01508			GRUPO BMG	3,000.00
51501302133	FUENTE DE PODER (MC-01471)	ASTRON	RS12A	2015090387	NEGRO			3,157.52
51501302967	UPS (MCP/A 2018-143)	COMPLET	T1500	18BE320220	NEGRO	13/09/2018	A4396	3,500.00




Inventario	Descripción	Marca	Modelo	No. Serie	Color	Fec. Ad.	Factura	Costo
5 Bienes Muebles Inmuebles e Intangibles								
5 1 Mobiliario y equipo de administración								
5 1 5 Equipo de cómputo y tecnologías de la información								
5 1 5 13 No Break								
51501302587	UPS (PA-137)	CDP		1211220582486	NEGRO			1.00
51501302138	FUENTE DE PODER (MC-01476)	ASTRON	RS12A	2015090591	NEGRO			3,157.52
51501302972	UPS (MCP/A 2018-148)	COMPLET	T1500	18BE320179	NEGRO	13/09/2018	A4396	3,500.00
51501302143	FUENTE DE PODER (MC-01481)	ASTRON	RS12A	2015100063	NEGRO			3,157.52
51501302220	NO BREAK (PARA BAJA) (MC-01780)	S/M	900 V.	0755490050	GRIS			2,573.00
51501302148	FUENTE DE PODER (MC-01486)	ASTRON	RS12A	2015100105	NEGRO			3,157.52
51501302449	NO-BREAK TRIPP-LITE VS500 AVR 8 SALIDAS (MC-02237)			2526APBOM87A700658			GRUPO BMG	3,000.00
51501302394	UNIDAD DE PROTECCION (UPS) (MC-02142)	KOBLENZ	S/M	16-07-04089	NEGRO	29/12/2016	11364	3,750.00
51501301686	NO BREAK (MC-00511)	VICA	TRONIX 620	715040040			S/N	1,569.51
51501302336	FUENTE DE PODER (MC-02078)	ASTRON	RS12A	2015090559	NEGRO			3,157.52
51501302454	NO-BREAK TRIPP-LITE VS500 AVR 6 SALIDAS (MC-02242)			2526APBOM87A700766 0			GRUPO BMG	3,000.00
51501301694	NO BREAK (MC-00527)	VICA	TRONIX 620	15297808092			S/N	1,569.51
51501302167	NO BREAK (MC-01570)	KOBLENZ	900Va.	S/S	NEGRO			2,227.20
51501301713	NO BREAK (MC-00556)	VICA	TRONIX 620	15C11100363			S/N	1,569.51
51501302459	NO-BREAK TRIPP-LITE VS500 AVR 8 SALIDAS (MC-02247)			2727AVHBC879A01503			GRUPO BMG	3,000.00
51501302131	FUENTE DE PODER (MC-01469)	ASTRON	RS12A	2015090290	NEGRO			3,157.52
51501302464	NO-BREAK TRIPP-LITE VS500 AVR 8 SALIDAS (MC-02252)			2727AVHBC879A01512			GRUPO BMG	3,000.00





Inventario	Descripción	Marca	Modelo	No. Serie	Color	Fec. Ad.	Factura	Costo
5 Bienes Muebles Inmuebles e Intangibles								
5 1 Mobiliario y equipo de administración								
5 1 5 Equipo de cómputo y tecnologías de la información								
5 1 5 13 No Break								
Total Bienes No Break 94								277,325.80
5 1 5 70 Pantalla								
51507002315	PANTALLA LED HD (MC-02026)	ATVIO	AT32HHM	A096531PS013626	NEGRO			3,288.39
51507002331	UNA PANTALLA DE PROYECCIÓN (MC-02073)	S/M	S/M	S/S	BLANCO			9,930.39
Total Bienes Pantalla 2								13,218.78
5 1 5 109 Plotter								
51510903353	PLOTTER (MCPA2019168)	HP IMPRESORA MULTIFUNCIONAL	DESGNJET T830 24"	CN98M7M03J		03/12/2019	AA909	63,595.84
51510902447	PLOTTER IFP-670 RESOLUCIÓN MÁXIMA 24000 (MC-02235)						GRUPO BMG	49,000.01
51510901786	PLOTTER HO 24" (MC-00718)	HP	T520	CN4755M03Y	NEGRO			41,760.00
51510902388	PLOTTER (MC-02136)	HP	S/M	CN6267M00J	NEGRO	29/12/2016	11364	40,000.00
Total Bienes Plotter 4								194,355.85
5 1 5 66 Proyector								
51506603096	PROYECTOR (MCP/A 2019-10) Observaciones: LED 3500 PROYECTOR DE VIDEO	VIVIBRIGHT	G90	S/N	NEGRO	12/11/2018	662	7,888.00
51506603328	PROYECTOR (MCPA2019166)	PROYECTOR PARA MAMPARA	PARA MONTAR EN PARED O TECHO	S/N	BLANCA MATE	13/12/2019	BBB9C	8,167.99
51506603326	PROYECTOR (MCPA2019164)	BENQ	MS531	PDPAH0034304E	BLANCO	13/12/2019	BBB9C	11,832.00
51506602396	VIDEOPROYECTOR (MC-02144)	BENQ	S/M	PD6AG03653000	GRIS	29/12/2016	11364	10,000.00
51506602084	VIDEOPROYECTOR (MC-01384)	EPSON	RJFF260394L	RJFF230072L	NEGRO			7,500.00
51506602281	PROYECTOR (MC-01945)	EPSON	H694A	VU9K5402933	BLANCO			5,999.00
51506603324	PROYECTOR (MCPA2019162)	BENQ	MS531	PD86H0024004E	BLANCO	13/12/2019	BBB9C	11,832.00
51506603329	PROYECTOR (MCPA2019167)	PROYECTOR PARA MAMPARA	PARA MONTAR EN PARED O TECHO	S/N	BLANCA MATE	13/12/2019	BBB9C	8,167.99



Inventario	Descripción	Marca	Modelo	No. Serie	Color	Fec. Ad.	Factura	Costo
5 Bienes Muebles Inmuebles e Intangibles								
5 1 Mobiliario y equipo de administración								
5 1 5 Equipo de cómputo y tecnologías de la información								
5 1 5 66 Proyector								
51506603327	PROYECTOR (MCPA2019165)	PROYECTOR PARA MAMPARA	PARA MONTAR EN PARED O TECHO	S/N	BLANCA MATE	13/12/2019	BBB9C	8,167.99
51506603325	PROYECTOR (MCPA2019163)	BENQ	MS531	PDC4J0175204E	BLANCO	13/12/2019	BBB9C	11,832.00
51506602083	VIDEOPROYECTOR POWERLITE (MC-01383)	EPSON	S/M	RJFF230068L			S/N	23,287.40
Total Bienes Proyector 11								114,674.37
5 1 5 189 RACK METALICO								
51518901690	RACK 19" ANCHO X 210 CM DE (MC-00521)	S/M	S/M	S/S	NEGRO			2,865.32
Total Bienes RACK METALICO 1								2,865.32
5 1 5 14 Regulador								
51501401404	REGULADOR (MC-00106)	PRONET (CDP)	S/M	130515-040003261	NEGRO			243.25
51501401683	REGULADOR DE VOLTAJE 13 (MC-00507)	S/M	S/M	17-5916-0603	NEGRO			230.00
51501401720	REGULADOR DE VOLTAJE 13 (MC-00566)	S/M	S/M	14AL511325	NEGRO			230.00
51501401387	REGULADOR DE VOLTAJE (MC-00085)	PRONET	S/M	S/S	NEGRO			243.25
51501401575	REGULADOR PROTEKTOR RS-14001 (MC-00321)	PRONET	S/M	13-03-00658	NEGRO			243.25
51501401324	REGULADOR DE VOLTAJE 13 (MC-00004)	SOLABASIC	DN-21-122	E00K29303	NEGRO			230.00
51501401555	REGULADOR COMPLET (MC-00297)	PRONET	S/M	S/S	NEGRO			243.25
51501401366	REGULADOR DE VOLTAJE (MC-00055)	PRONET MICRO SR	CAT-XR-21-481 SR-480	E-98-I-12564	BEIGE			243.25
51501401489	REGULADOR PRONET (MC-00217)	SOLABASIC	DN-21-122	T07J01162	NEGRO			243.25
51501401512	REGULADOR COP (MC-00243)	PRONET	B-AVR1006	110725-04005394	NEGRO			243.25
51501401391	REGULADOR (PARA BAJA) (MC-00089)	PRONET (CTP)	S/M	101225-04006683	NEGRO			243.25
51501401398	REGULADOR DE VOLTAJE 13 (MC-00096)	KOBLENZ	BP-14001	14-04-01072	GRR1			230.00

Inventario	Descripción	Marca	Modelo	No. Serie	Color	Fec. Ad.	Factura	Costo
5 Bienes Muebles Inmuebles e Intangibles								
5 1 Mobiliario y equipo de administración								
5 1 5 Equipo de cómputo y tecnologías de la información								
5 1 5 14 Regulador								
51501401603	REGULADOR (MC-00364)	PRONET	S/M	S/S	BLANCO			243.25
51501401483	REGULADOR COMPLET (MC-00211)	PRONET	S/M	S/S	NEGRO			243.25
51501401371	REGULADOR DE VOLTAJE 13 (MC-00060)	S/M	S/M	S/S	NEGRO			230.00
51501401382	REGULADOR DE VOLTAJE 13 (MC-00077)	TDE	S/M	57711	BLANCO			230.00
51501401642	REGULADOR CDP (MC-00441)	PRONET	S/M	110903-040007738	BLANCO			243.25
51501401769	REGULADOR DE 8 CONTACTOS (MC-00680)	COMPLET	S/M	S/S	NEGRO			600.00
51501401676	REGULADOR KOBLENZ (MC-00497)	PRONET	S/M	S/S	NEGRO			243.25
51501401406	REGULADOR DE VOLTAJE 13 (MC-00109)	SMART BITT	S/M	221109300265	NEGRO			230.00
51501401571	REGULADOR (MC-00317)	PRONET	S/M	S/S	NEGRO			243.25
51501401445	REGULADOR COMPLET (MC-00167)	PRONET	S/M	S/S	NEGRO			243.25
Total Bienes Regulador 22								5,615.50
5 1 5 202 REPETIDOR DIGITAL ANALOGO								
51520202419	REPETIDOR DIGITAL ANALOGO VHF 30 CANALES (MC-02188)	KENWOOD	NXR710K	B4700573	NEGRO			85,454.88
Total Bienes REPETIDOR DIGITAL ANALOGO 1								85,454.88
5 1 5 15 Router								
51501502217	ROUTER (MC-01770)	SISCO	RV-180	268774783	NEGRO			3,668.20
Total Bienes Router 1								3,668.20
5 1 5 17 Servidor								
51501702389	SERVIDOR DE COMPUTO (MC-02137)	DELL	S/M	127XKB2	NEGRO	29/12/2016	11364	50,000.00
51501702282	SERVIDOR AVAYA (MC-01951)	AVAYA	100010	S/S			S-N16JPP1800J0D	449,964.00
Total Bienes Servidor 2								499,964.00
5 1 5 18 Switch								
51501801766	SWITCH 24 PUERTOS (MC-00670)	CNET	S/M	S/S	BEIGE	27/05/2016	C07F3528F76D	2,634.13






Inventario de Bienes Muebles General Registrado en Sefiplan
H. AYUNTAMIENTO DE COATEPEC



Inventario	Descripción	Marca	Modelo	No. Serie	Color	Fec. Ad.	Factura	Costo
------------	-------------	-------	--------	-----------	-------	----------	---------	-------

5 Bienes Muebles Inmuebles e Intangibles

5 1 Mobiliario y equipo de administración

5 1 5 Equipo de cómputo y tecnologías de la información

5 1 5 18 Switch

51501801687	SWITCH EMPRESARIAL 24 PTO CON LINK (MC-00513)	S/M	TL-SG1024D	215C187002177			S/N	2,863.50
51501802423	SWITCH 24 PUERTOS 24 PUERTOS (MC-02211)	LINKSYS	SE3024		AZUL		NORMA CABRERA R	3,990.00
51501801688	SWITCH 24 PUERTOS AVAYA (MC-00514)	TRENDNET	S/M	15JP043F4091	NEGRO			1,937.20
51501802314	SWITCH 24 PUERTOS (MC-01999)	TP-LINK	TL-SG1024D	215C187002202	NEGRO		S/N	29,939.60

Total Bienes Switch 5

41,364.43

Total Bienes Equipo de cómputo y tecnologías de la información 537

6,441,355.73


5 1 1 Muebles de oficina y estantería

5 1 1 26 Anaquel


51102601654	ANAQUEL CON ENTREPAÑOS (MC-00459)	S/M	S/M	S/S			S/N	881.00
51102601659	ANAQUEL METALICO 8 ENTREPAÑOS (MC-00464)	S/M	S/M	S/S	AZUL		S/N	930.00
51102601664	ANAQUEL METALICO 6 ENTREPAÑOS (MC-00469)	S/M	S/M	S/S			S/N	986.84
51102601647	ANAQUEL (MC-00452)	S/M	30x85	S/S	AZUL			240.00
51102601652	ANAQUEL TIPO ESQUELETO (MC-00457)	S/M	S/M	S/S	BLANCO		S/N	1,034.97
51102601657	ANAQUEL METALICO CON 6 ENTREPAÑOS (MC-00462)	S/M	S/M	S/S	AZUL		S/N	585.00
51102601662	ANAQUEL METALICO (MC-00467)	S/M	S/M	S/S			S/N	930.00
51102601791	ANAQUEL METALICO C/5 ENTREPAÑOS (MC-00728)	S/M	S/M	S/S	AZUL			986.55
51102601650	ANAQUEL (MC-00455)	S/M	30x85	S/S	AZUL			240.00
51102601655	ANAQUEL (MC-00460)	S/M	S/M	S/S			S/N	2,559.91
51102601660	ANAQUEL METALICO (MC-00465)	S/M	S/M	S/S			S/N	930.00
51102601665	ANAQUEL METALICO (MC-00470)	S/M	S/M	S/S			S/N	1,750.00



Inventario	Descripción	Marca	Modelo	No. Serie	Color	Fec. Ad.	Factura	Costo
5 Bienes Muebles Inmuebles e Intangibles								
5 1 Mobiliario y equipo de administración								
5 1 1 Muebles de oficina y estantería								
5 1 1 26 Anaquel								
51102601648	ANAQUEL (MC-00453)	S/M	30x85	S/S	AZUL			240.00
51102601653	ANAQUEL TIPO ESQUELETO (MC-00458)	S/M	S/M	S/S	BLANCO		S/N	1,034.97
51102601781	ANAQUEL CON 5 ENTREPAÑOS (MC-00708)	S/M	S/M	S/S	AZUL			960.00
51102601658	ANAQUEL METALICO CON 6 ENTREPAÑOS (MC-00463)	S/M	S/M	S/S	AZUL		S/N	585.00
51102601663	ANAQUEL METALICO 6 ENTREPAÑOS (MC-00468)	S/M	S/M	S/S			S/N	986.84
51102601463	ANAQUEL (MC-00188)	S/M	30x85	S/S	AZUL			240.00
51102601913	ANAQUEL 5 REPISAS (MC-01175)	S/M	S/M	S/S			S/N	1,689.00
51102601651	ANAQUEL (MC-00456)	S/M	30x85	S/S	AZUL			240.00
51102601656	ANAQUEL METALICO 5 ENTREPAÑOS (MC-00461)	S/M	S/M	S/S	BLANCO		S/N	1,490.00
51102601661	ANAQUEL METALICO (MC-00466)	S/M	S/M	S/S			S/N	930.00
51102601649	ANAQUEL (MC-00454)	S/M	30x85	S/S	AZUL			240.00
Total Bienes Anaquel 23								20,690.08
5 1 1 27 Archivero								
51102701597	ARCHIVERO 2 GAVETAS METALICO (MC-00357)	S/M	S/M	S/S	BEIGE			2,500.00
51102701359	ARCHIVERO 3 GAVETAS (MC-00048)	S/M	S/M	S/S			S/N	1,311.00
51102701605	ARCHIVERO 2 GAVETAS METALICO (MC-00366)	S/M	S/M	S/S	BEIGE			952.96
51102701891	ARCHIVERO 4 GAVETAS METALICO (MC-01060)	S/M	S/M	S/S	GRAFITO			5,556.23
51102701339	ARCHIVERO 3 GAVETAS METALICO (MC-00025)	S/M	S/M	S/S	GRIS			2,499.00
51102701804	ARCHIVERO 4 GAVETAS METALICO (MC-00791)	GROPO	S/M	S/S	GRIS			1,374.25
51102701384	ARCHIVERO 4 GAVETAS METALICO (MC-00082)	S/M	S/M	S/S	S/C		S/N	1,729.60



Inventario	Descripción	Marca	Modelo	No. Serie	Color	Fec. Ad.	Factura	Costo
5 Bienes Muebles Inmuebles e Intangibles								
5 1 Mobiliario y equipo de administración								
5 1 1 Muebles de oficina y estantería								
5 1 1 27 Archivero								
51102701566	ARCHIVERO 2 GAVETAS MADERA COMPRIMIDA (MC-00310)	S/M	S/M	S/S	NEGRO			1,378.55
51102701630	ARCHIVERO 3 GAVETAS (MC-00402)	S/M	S/M	S/S	NEGRO			3,200.00
51102701352	ARCHIVERO 4 GAVETAS METALICO (MC-00041)	PM STEEL	S/M	S/S	BEIGE			1,923.10
51102701357	ARCHIVERO 3 GAVETAS METALICO (MC-00046)	S/M	S/M	S/S			S/N	1,311.00
51102701765	ARCHIVERO 4 GAVETAS METALICO (MC-00669)	S/M	S/M	S/S	GRIS			3,739.00
51102701723	ARCHIVERO 4 GAVETAS METALICO (MC-00571)	S/M	S/M	S/S	GRIS			1,909.00
51102701858	ARCHIVERO 4 GAVETAS METALICO (MC-00990)	S/M	S/M	S/S	NEGRO			3,999.00
51102701874	ARCHIVERO 4 GAVETAS METALICO (MC-01021)	S/M	S/M	S/S	GRIS			2,889.87
51102702271	ARCHIVERO 3 GAVETAS (MC-01912)	S/M	S/M	S/S	GRIS			1,399.00
51102701462	ARCHIVERO 3 GAVETAS VERTICAL (MC-00185)	S/M	S/M	S/S	GRAFITO			5,269.30
51102701889	ARCHIVERO 4 GAVETAS METALICO (MC-01058)	S/M	S/M	S/S			S/N	2,990.00
51102701337	ARCHIVERO 3 GAVETAS METALICO (MC-00023)	S/M	S/M	S/S	GRIS			1,450.38
51102701615	ARCHIVERO 3 GAVETAS (MC-00381)	S/M	S/M	S/S	GRIS			3,200.00
51102702399	ARCHIVERO 4 GAVETAS (MC-02153)		S/M	S/S	NEGRO		BMG	6,779.60
51102701528	ARCHIVERO 3 GAVETAS (MC-00272)	S/M	S/M	S/S	NEGRO			2,800.00
51102701388	ARCHIVERO 3 GAVETAS METALICO (MC-00086)	S/M	S/M	S/S			S/N	1,311.00
51102701583	ARCHIVERO 4 GAVETAS METALICO (MC-00332)	S/M	S/M	S/S	GRIS			1,729.60
51102701439	ARCHIVERO 4 GAVETAS METALICO (MC-00160)	S/M	S/M	S/S	NEGRO			1,729.60
51102701355	ARCHIVERO 3 GAVETAS CON CHAPA (MC-00044)	S/M	S/M	S/S			S/N	3,923.39






Inventario de Bienes Muebles General Registrado en Sefiplan
H. AYUNTAMIENTO DE COATEPEC



Inventario	Descripción	Marca	Modelo	No. Serie	Color	Fec. Ad.	Factura	Costo
5 Bienes Muebles Inmuebles e Intangibles								
5 1 Mobiliario y equipo de administración								
5 1 1 Muebles de oficina y estantería								
5 1 1 27 Archivero								
51102702088	ARCHIVERO 2 GAVETAS VERTICAL (MC-01416)	OFFICE	S/M	S/S	GRIS			4,622.54
51102701870	ARCHIVERO 4 GAVETAS METALICO (MC-01017)	S/M	S/M	S/S	GRIS			2,735.59
51102701510	ARCHIVERO 3 GAVETAS (MC-00241)	S/M	S/M	S/S	GRIS			2,272.32
51102701340	ARCHIVERO 3 GAVETAS METALICO (MC-00026)	S/M	S/M	S/S	GRIS			2,499.00
51102701385	ARCHIVERO 4 GAVETAS METALICO (MC-00083)	S/M	S/M	S/S	S/C		S/N	1,729.60
51102701692	ARCHIVERO 3 GAVETAS METALICO (MC-00524)	S/M	S/M	S/S	BEIGE			2,415.00
51102701828	ARCHIVERO 2 GAVETAS 25 " (MC-00869)	S/M	S/M	S/S	BEIGE			1,500.00
51102701353	ARCHIVERO 3 GAVETAS (MC-00042)	S/M	S/M	S/S			S/N	2,800.00
51102702242	ARCHIVERO 3 GAVETAS (MC-01862)	S/M	S/M	S/S	GRIS			1,399.00
51102701768	ARCHIVERO 4 GAVETAS METALICO (MC-00675)	ALME	S/M	S/S	GRIS			3,999.00
51102701503	ARCHIVERO 3 GAVETAS (MC-00234)	S/M	S/M	S/S			S/N	2,272.32
51102701358	ARCHIVERO 3 GAVETAS (MC-00047)	S/M	S/M	S/S			S/N	1,311.00
51102701716	ARCHIVERO 4 GAVETAS METALICO (MC-00562)	S/M	S/M	S/S	GRIS			1,729.60
51102701860	ARCHIVERO 4 GAVETAS METALICO (MC-00993)	GROPO	S/M	S/S			S/N	1,374.25
51102701875	ARCHIVERO 4 GAVETAS METALICO (MC-01022)	S/M	S/M	S/S	BEIGE			2,990.00
51102701560	ARCHIVERO 3 GAVETAS METALICO (MC-00304)	S/M	S/M	S/S	GRIS			2,415.00
51102701890	ARCHIVERO 4 GAVETAS METALICO (MC-01059)	S/M	S/M	S/S	CEREZO			5,556.23
51102701338	ARCHIVERO 3 GAVETAS METALICO (MC-00024)	S/M	S/M	S/S	GRIS			1,450.38
51102701522	ARCHIVERO 3 GAVETAS METALICO (MC-00263)	S/M	S/M	S/S	GRIS			2,272.32
51102701383	ARCHIVERO 3 GAVETAS METALICO (MC-00080)	S/M	S/M	S/S			S/N	1,311.00





Inventario de Bienes Muebles General Registrado en Sefiplan
H. AYUNTAMIENTO DE COATEPEC



Inventario	Descripción	Marca	Modelo	No. Serie	Color	Fec. Ad.	Factura	Costo
5 Bienes Muebles Inmuebles e Intangibles								
5 1 Mobiliario y equipo de administración								
5 1 1 Muebles de oficina y estantería								
5 1 1 27 Archivero								
51102701400	ARCHIVERO 4 GAVETAS METALICO (MC-00101)	S/M	S/M	S/S	GRIS			1,729.60
51102701356	ARCHIVERO 3 GAVETAS METALICO (MC-00045)	S/M	S/M	S/S			S/N	1,311.00
51102701848	ARCHIVERO 4 GAVETAS METALICO (MC-00956)	GROPO	S/M	S/S	BEIGE			1,374.25
51102702246	ARCHIVERO 2 GAVETAS 1 CAJON (MC-01868)	S/M	S/M	S/S	NEGRO			2,800.00
51102701871	ARCHIVERO 4 GAVETAS METALICO (MC-01018)	S/M	S/M	S/S	BEIGE			2,735.59
51102701729	ARCHIVERO 4 GAVETAS METALICO (MC-00582)	S/M	S/M	S/S	BEIGE			1,923.05
51102701467	ARCHIVERO 4 GAVETAS (MC-00192)	S/M	S/M	S/S	GRAFITO			5,556.23
51102701739	ARCHIVERO 2 GAVETAS METALICO (MC-00601)	S/M	S/M	S/S	GRIS			1,500.00
51102701474	ARCHIVERO 3 GAVETAS METALICO (MC-00200)	S/M	S/M	S/S			S/N	1,311.00
51102701898	ARCHIVERO 3 GAVETAS METALICO (MC-01098)	S/M	S/M	S/S	BEIGE			2,800.00
51102702398	ARCHIVERO 4 GAVETAS (MC-02152)		S/M	S/S	NEGRO		BMG	6,779.60
51102701747	ARCHIVERO 3 GAVETAS (MC-00615)	S/M	S/M	S/S	CEREZO			5,269.30
51102701438	ARCHIVERO 3 GAVETAS METALICO (MC-00159)	S/M	S/M	S/S	NEGRO			1,311.00
51102701693	ARCHIVERO 3 GAVETAS (MC-00525)	S/M	S/M	S/S	GRIS			2,800.00
51102701493	ARCHIVERO 3 GAVETAS METALICO (MC-00221)	S/M	S/M	S/S	ARENA			6,354.10
51102701962	ARCHIVERO 3 GAVETAS METALICO (MC-01254)	S/M	S/M	S/S	NEGRO			1,399.00
51102701354	ARCHIVERO 3 GAVETAS CON CHAPA (MC-00043)	S/M	S/M	S/S			S/N	3,923.39
51102701844	ARCHIVERO 2 GAVETAS 25" (MC-00945)	S/M	S/M	S/S	GRIS			1,500.00
Total Bienes Archivero 64								169,885.69
5 1 1 31 BANCA 3 PIEZAS								
51103102401	BANCA DE 3 PLAZAS (MC-02158)		S/M	S/S	NEGRO		BMG	5,430.40





**Inventario de Bienes Muebles General Registrado en Sefiplan
H. AYUNTAMIENTO DE COATEPEC**



Inventario	Descripción	Marca	Modelo	No. Serie	Color	Fec. Ad.	Factura	Costo
5 Bienes Muebles Inmuebles e Intangibles								
5 1 Mobiliario y equipo de administración								
5 1 1 Muebles de oficina y estantería								
5 1 1 31 BANCA 3 PIEZAS								
51103102400	BANCA DE 3 PLAZAS (MC-02157)		S/M		S/S		NEGRO	BMG 5,430.40
Total Bienes BANCA 3 PIEZAS 2								10,860.80
5 1 1 175 BANCO GIRATORIO								
51117501518	BANCO GIRATORIO (MC-00259)	RIVERA	S/M		S/S		NEGRO	908.65
51117501632	BANCO GIRATORIO (MC-00405)	RIVERA	S/M		S/S		NEGRO	908.65
Total Bienes BANCO GIRATORIO 2								1,817.30
5 1 1 49 Conmutador								
51104903254	CONMUTADOR (MCPA201994)	CISCO	SG250-50-K9-NA	PSZ22491E4N	NEGRO	01/10/2019	171	24,360.00
Total Bienes Conmutador 1								24,360.00
5 1 1 87 Credenza								
51108702247	CREDENZA EJECUTIVO 1 PEDESTAL (MC-01869)	S/M	S/M		S/S		CEREZO	6,399.75
51108702253	CREDENZA EJECUTIVO 1 PEDESTAL (MC-01877)	S/M	S/M		S/S		CEREZO	6,399.75
51108701797	CREDENZA EJECUTIVO 1 PEDESTAL (MC-00746)	S/M	S/M		S/S		CEREZO	6,399.75
Total Bienes Credenza 3								19,199.25
5 1 1 52 Engargoladora								
51105201936	ENGARGOLADORA (MC-01207)	SUNSHIEN	PAPGAR 001		S/S		BLANCO	1,050.00
51105201831	ENGARGOLADORA PARA ÁRILLO METALICO (MC-00680)	S/M	S/M				GRIS	3,227.23
Total Bienes Engargoladora 2								4,277.23
5 1 1 53 Enmicadora								
51105302219	ENMICADORA (MC-01776)	S/M	GBC		S/S		NEGRO	2,479.21
51105301681	ENMICADORA (MC-00505)	GBC	SKY-235	0807-072096			BLANCO	1,850.00
51105301707	ENMICADORA HEAT SEAL 95 (MC-00548)	S/M	GBC		S/S		BEIGE	S/N 1,359.13
51105301643	EQUIPO DE SONIDO (MC-00442, 00445)	XSS	S/M				NEGRO	9,980.00



**Inventario de Bienes Muebles General Registrado en Sefiplan
H. AYUNTAMIENTO DE COATEPEC**



Inventario	Descripción	Marca	Modelo	No. Serie	Color	Fec. Ad.	Factura	Costo
5 Bienes Muebles Inmuebles e Intangibles								
5 1 Mobiliario y equipo de administración								
5 1 1 Muebles de oficina y estantería								
5 1 1 53 Enmicadora								
							Total Bienes Enmicadora 4	15,668.34
5 1 1 56 Escalera								
51105603222	ESCALERA (MCPA201945)	TRUPER	ESCALERA DE COMBINACION	S/N	VERDE	25/07/2019	C25F0	10,389.08
51105602312	ESCALERA DE EXTENSION 32-E (MC-01988)	S/M	S/M	S/S	GRIS			3,750.00
51105603245	ESCALERA (MCPA201985)	TRUPER	FIBRA DE VIDRIO 24 PELDAÑOS	S/N	NARANJA	25/07/2019	C25F0	11,482.96
51105603045	ESCALERA DE EXTENSION DE ALUMINIO (P/A 2019-02)	S/M	ALUMINIO 40	S/N	ALUMINIO	21/01/2019	XALCL-1389	6,500.00
51105603221	ESCALERA (MCPA201944)	TRUPER	ESCALERA DE COMBINACION	S/N	VERDE	25/07/2019	C25F0	10,389.08
51105602101	ESCALERA DE EXTENSION DE ALUMINIO (MC-01436)	S/M	S/M	S/S	GRIS			4,719.60
51105603220	ESCALERA (MCPA201943)	TRUPER	FIBRA DE VIDRIO 24 PELDAÑOS	S/N	NARANJA	25/07/2019	C25F0	11,482.96
51105602286	ESCALERA DE EXTENSION 32-E (MC-01962)	S/M	ALUMINIO	S/S			S/N	3,420.00
51105602179	ESCALERA DE EXTENSION 32-E (MC-01603) Observaciones: Antes se encontraba en el resguardo de Familias Vulnerables.	S/M	ALUMINIO	S/S			S/N	3,750.00
							Total Bienes Escalera 9	65,883.68
5 1 1 57 Escritorio								
51105701851	ESCRITORIO EJECUTIVO CAJON (MC-00966)	S/M	S/M	S/S	CEREZO			6,550.23
51105701543	ESCRITORIO PARA COMPUTADORA 2 CAJONES (MC-00289)	S/M	S/M	S/S	CAFÉ			485.94
51105701783	ESCRITORIO EJECUTIVO CAJON (MC-00712)	S/M	S/M	S/S	CEREZO			6,550.23
51105701459	ESCRITORIO EJECUTIVO (MC-00182)	S/M	S/M	S/S	NEGRO			7,142.94
51105701611	ESCRITORIO SECRETARIAL METALICO CAJON GAVETA (MC-00373)	S/M	S/M	S/S	BEIGE			1,815.45

Inventario	Descripción	Marca	Modelo	No. Serie	Color	Fec. Ad.	Factura	Costo
5 Bienes Muebles Inmuebles e Intangibles								
5 1 Mobiliario y equipo de administración								
5 1 1 Muebles de oficina y estantería								
5 1 1 57 Escritorio								
51105701472	ESCRITORIO EJECUTIVO (MC-00198)	S/M	S/M	S/S			S/N	7,142.94
51105701390	ESCRITORIO PARA COMPUTADORA CAJON Y GAVETA (MC-00088)	S/M	S481N	S/S	NEGRO			525.00
51105701501	ESCRITORIO VERTICAL MADERA 2 GAEVTAS (MC-00230)	S/M	S10	S/S	S/C		S/N	724.99
51105701714	ESCRITORIO CAJON GAVETA (MC-00557)	S/M	S/M	S/S	CAFÉ			2,351.57
51105701600	ESCRITORIO SECRETARIAL METALICO CAJON GAVETA (MC-00360)	S/M	S/M	S/S	BEIGE			1,815.45
51105701363	ESCRITORIO MET.SECRETARIAL MIL (MC-00052)	S/M	S/M	S/S			S/N	1,661.16
51105701321	MODULO PARA ESCRITORIO 2 PUERTAS 2 GAVETAS 2 ENTREPAÑOS (MC-00001)	S/M	S/M	S/S			S/N	5,600.00
51105701515	ESCRITORIO SECRETARIAL (MC-00247)	S/M	S/M	S/S	GRAFITO			5,759.89
51105701372	ESCRITORIO TIPO L CON ARCHIVERO (MC-00061)	S/M	S/M	S/S			S/N	2,800.69
51105701623	ESCRITORIO EJECUTIVO CON DOS CAJONES, DOS GAVETAS (MC-00390)	S/M	S/M	S/S	CEREZO			6,550.23
51105701696	ESCRITORIO PARA COMPUTO CAJON GAVETA (MC-00530)	S/M	S/M	S/S	GRIS			1,020.13
51105701633	ESCRITORIO DOS CAJONES (MC-00406)	EGACY	S/M	S/S			S/N	3,759.97
51105701755	ESCRITORIO EJECUTIVO CAJON (MC-00643)	S/M	S/M	S/S	CEREZO			6,550.23
51105701702	ESCRITORIO DE COMPUTO CAJON GAVETA (MC-00540)	S/M	S/M	S/S			S/N	5,635.00
51105701538	ESCRITORIO EN GRAFITO FORMA L (MC-00282)	S/M	S/M	S/S	CAFÉ			1,465.15
51105701773	ESCRITORIO EJECUTIVO CAJON GAVETA (MC-00693)	S/M	S/M	S/S	CEREZO			6,550.23



Inventario	Descripción	Marca	Modelo	No. Serie	Color	Fec. Ad.	Factura	Costo
5 Bienes Muebles Inmuebles e Intangibles								
5 1 Mobiliario y equipo de administración								
5 1 1 Muebles de oficina y estantería								
5 1 1 57 Escritorio								
51105702161	ESCRITORIO SECRETARIAL EN MADERA CON BASE METALICA DOS PZS. (MC-01537)	S/M	S/M	S/S/	MAPLE			2,741.19
51105701367	ESCRITORIO SECRETARIAL (MC-00056)	S/M	S/M	S/S	S/C		S/N	1,484.10
51105701796	ESCRITORIO EJECUTIVO CAJON GAVETA (MC-00745)	S/M	S/M	S/S	CEREZO			6,550.23
51105701377	ESCRITORIO SECRETARIAL TIPO L CON ARCHIVERO (MC-00070)	S/M	S/M	S/S	S/C		S/N	1,484.10
51105702397	ESCRITORIO BASICO (MC-02151)	UNNE	S/M	S/S	MAPLE		BMG	2,968.00
51105701524	ESCRITORIO EJECUTIVO CON DOS CAJONES (MC-00266)	S/M	S/M	S/S	NEGRO			7,142.94
51105701576	ESCRITORIO DE COMPUTO (MC-00322)	S/M	S/M	S/S	CAFÉ			5,635.00
51105701531	ESCRITORIO METALICO CON DOS CAJONES FORMA L (MC-00275)	S/M	21	S/S			S/N	2,044.50
51105701394	ESCRITORIO PARA COMPUTADORA CAJON Y GAVETA (MC-00092)	S/M	S481N	S/S	VINO			550.00
51105701752	ESCRITORIO EJECUTIVO CAJON GAVETA (MC-00631)	S/M	S/M	S/S	CEREZO			6,550.23
51105701488	ESCRITORIO CON ARCHIVERO (MC-00216)	S/M	S/M	S/S	CAFÉ			2,490.00
51105701497	ESCRITORIO SECRETARIAL (MC-00226)	S/M	S/M	S/S	GRAFITO			5,759.89
51105701637	ESCRITORIO SECRETARIAL CAJON GAVETA DE COMPUTO (MC-00420)	S/M	S/M	S/S			S/N	5,635.00
51105702158	ESCRITORIO EJECUTIVO CAJON (MC-01522)	S/M	S/M	S/S	CEREZO			6,550.23
51105701477	ESCRITORIO EJECUTIVO CAJON (MC-00203)	S/M	S/M	S/S	CEREZO			6,550.23




Inventario	Descripción	Marca	Modelo	No. Serie	Color	Fec. Ad.	Factura	Costo
5 Bienes Muebles Inmuebles e Intangibles								
5 1 Mobiliario y equipo de administración								
5 1 1 Muebles de oficina y estantería								
5 1 1 57 Escritorio								
51105701749	ESCRITORIO EJECUTIVO CAJON GAVETA (MC-00623)	S/M	S/M	S/S	CEREZO			6,550.23
51105701584	ESCRITORIO DE COMPUTO MADERA 2 CAJONES (MC-00333)	S/M	S/M	S/S	MIEL			5,635.00
Observaciones: MAL ESTADO								
51105701590	ESCRITORIO SECRETARIAL CAJON GAVETA MADERA (MC-00346)	S/M	S/M	S/S	GRAFITO			5,759.89
51105701451	ESCRITORIO SECRETARIAL CAJON GAVETA MADERA (MC-00174)	S/M	CAFÉ	S/S	GRAFITO			5,759.89
51105701788	ESCRITORIO SECRETARIAL CAJON GAVETA (MC-00722)	S/M	S/M	S/S	CEREZO			5,759.89
51105701554	ESCRITORIO EJEC. 180X75 CON BASE DE MADERA (MC-00296)	S/M	S/M	S/S	CAFÉ			2,615.10
51105701336	ESCRITORIO PENINSULA EJECUT.CEREZO (MC-00021)	S/M	S/M	S/S	CEREZO			5,869.03
51105701810	ESCRITORIO EJECUTIVO CAJON (MC-00799)	S/M	S/M	S/S	CEREZO			6,550.23
51105701568	ESCRITORIO EJECUTIVO CUBIERTA DE MADERA 2 CAJONES (MC-00312)	S/M	S/M	S/S	CAFÉ			4,313.66
51105702420	ESCRITORIO METAL CON CRISTAL EJECUTIVO CUBIERTA DE CRISTAL (MC-02188-1)	S/M		S/S	CAFÉ		OPERADORA OMX,	3,697.99
51105702243	ESCRITORIO SECRETARIAL (MC-01863)	S/M	S/M	S/S	CEREZO			5,759.89
51105701403	ESCRITORIO CON PORTA TECLADO (MC-00105)	S/M	S/M	S/S	MADERA COMPRIMIDA			3,759.97
51105701759	ESCRITORIO EJECUTIVO CAJON (MC-00652)	S/M	S/M	S/S	CEREZO			6,550.23
							Total Bienes Escritorio 49	215,174.06
5 1 1 119 Fax								
51111901436	FAX PAPEL TERMICO (MC-00156)	BROTHER	S/M	U56479J1K547424	BLANCO			1,299.99



**Inventario de Bienes Muebles General Registrado en Sefiplan
H. AYUNTAMIENTO DE COATEPEC**



Inventario	Descripción	Marca	Modelo	No. Serie	Color	Fec. Ad.	Factura	Costo
5 Bienes Muebles Inmuebles e Intangibles								
5 1 Mobiliario y equipo de administración								
5 1 1 Muebles de oficina y estantería								
5 1 1 119 Fax								
51111901441	FAX TERMICO (MC-00162)	BROTHER	KX-FF71	U56479B8K325548			S/N	1,361.49
Total Bienes Fax 2								2,661.48
5 1 1 125 Frigobar								
51112502422	FRIGO (MC-02210)	HISENSE	RR31D6DLX		GRIS		FOTO CONTINO DE	3,099.00
51112501437	FRIGO BAR (MC-00157)	MABE	4 PIES	53087			S/N	2,899.00
Total Bienes Frigobar 2								5,998.00
5 1 1 61 Librero								
51106102254	LIBRERO COPETE CREDENZA (MC-01878)	S/M	S/M	S/S	CEREZO			6,291.65
51106102317	LIBRERO GAVETA DE MADERA (MC-02042)	S/M	S/M	S/S	BLANCO			1,750.00
51106101541	LIBRERO MODULAR 2 PUERTAS ENTREPAÑOS (MC-00286)	S/M	S/M	S/S			S/N	5,925.72
51106101613	LIBRERO ABIERTO CREDENZA 2 PTAS. (MC-00376)	S/M	S/M	S/S	CAFÉ			5,969.65
51106101542	LIBRERO MODULAR 2 PUERTAS 3 ENTREPAÑOS (MC-00286)	S/M	S/M	S/S	CAOBA		S/N	5,925.72
51106102316	LIBRERO GAVETA DE MADERA (MC-02033)	S/M	S/M	S/S	BLANCO			1,750.00
51106101434	LIBRERO 183 CM (MC-00154)	S/M	S/M	S/S	ROBLE			1,106.73
51106101440	LIBRERO MET. 1.60X83X40 (MC-00161)	S/M	S/M	S/S	GRIS			2,167.78
51106101461	LIBRERO MET. 120X40X90 (MC-00184)	S/M	S/M	S/S			S/N	1,537.53
Total Bienes Librero 9								32,424.78
5 1 1 144 Locker								
51114402170	LOCKER (GAVETERO) UN CAJON (MC-01578)	S/M	S/M	S/S	GRIS			1,092.50
51114401938	LOCKER 4 GAVETAS (MC-01210)	S/M	S/M	S/S	GRIS			19,191.26
Total Bienes Locker 2								20,283.76
5 1 1 63 Máquina de Escribir								
51106301639	MAQUINA DE ESCRIBIR ELECTRICA (MC-00426)	OLIMPYA	S/M	S/S	BEIGE			4,470.80



Inventario	Descripción	Marca	Modelo	No. Serie	Color	Fec. Ad.	Factura	Costo
5 Bienes Muebles Inmuebles e Intangibles								
5 1 Mobiliario y equipo de administración								
5 1 1 Muebles de oficina y estantería								
5 1 1 63 Máquina de Escribir								
51106301379	MAQUINA DE ESCRIBIR ELECTRICA (MC-00072)	PANASONIC	KX-R640	PJGT1170ZA	GRIS			1,798.00
51106301342	MAQUINA DE ESCRIBIR (MC-00028)	OLIMPIA	S/M	M8-3829470			S/N	1,050.00
51106301360	MAQUINA DE ESCRIBIR (MC-00049)	OLIMPYA	640	M8-5096417			S/N	1,611.00
51106301348	MAQUINA DE ESCRIBIR (MC-00035)	OLIMPIA	S/M	M8-44877	GRIS		S/N	4,500.00
51106302412	MAQUINA DE ESCRIBIR ELECTRICA (MC-02174)	BROTHER	GX-6750	U52361C6K474660	GRIS			3,359.50
51106302273	MAQUINA DE ESCRIBIR (MC-01919)	ORBITYPE	S/M	M8-5500355	BEIGE			1,599.00
51106301361	MAQUINA DE ESCRIBIR ELECTRICA (MC-00050)	OLIVETTI	ET2250MD	102131	BEIGE		S/N	5,058.85
51106301885	MAQUINA DE ESCRIBIR MECANICA (MC-01047)	OLIMPIA	S/M	M8-5412816			S/N	2,585.27
Total Bienes Máquina de Escribir 9								26,032.42
5 1 1 3 Mesa								
51100301365	MESA PARA EQUIPO DE COMPUTO (MC-00054)	PRINTAFORM	S/M	S/S	GRIS			629.05
51100301327	MESA PARA EQUIPO DE COMPUTO (MC-00009)	HIGH-TECH	S/M	S/S	NEGRO			795.00
51100301420	MESA MONTECARLO (MC-00132)	S/M	S/M	S/S			S/N	30,733.25
51100302173	MESA DE TRABAJO (MC-01584) <small>Observaciones: Antes se encontraba en el resguardo de Familias Vulnerables</small>	S/M	S/M	S/S	NARANJA/NEGRO			600.00
51100301464	MESA PARA EQUIPO DE COMPUTO (MC-00189)	PRINTAFORM	S/M	S/S	NEGRO			629.05
51100302326	MESA PLASTICA PLEGABLE (MC-02065)	S/M	S/M	S/S			S/N	1,390.00
51100301347	MESA PARA EQUIPO DE COMPUTO (MC-00034)	S/M	S/M	S/S			S/N	795.00
51100301824	MESA TIPO PRESIDUM (MC-00836)	S/M	S/M	S/S	CAFÉ		S/N	3,047.50
51100301837	MESA DE EXPLORACION MESA DE EXPLORACIÓN MEDICA (MC-00919)	S/M	S/M	S/S			S/N	3,340.80
51100302942	MESA PLEGABLE RECTANGULAR (MC-02067)	S/M	S/M	S/N	BLANCO		S/F	1,390.00





Inventario	Descripción	Marca	Modelo	No. Serie	Color	Fec. Ad.	Factura	Costo
5 Bienes Muebles Inmuebles e Intangibles								
5 1 Mobiliario y equipo de administración								
5 1 1 Muebles de oficina y estantería								
5 1 1 3 Mesa								
51100301457	MESA DE JUNTAS REDONDA (MC-00180)	DIAME	S/M	S/S	GRAFITO			3,867.22
51100301556	MESA PARA EQUIPO DE COMPUTO (MC-00298)	PRINTAFORM	S/M	S/S			S/N	629.05
51100302321	MESA PLEGABLE RECTANGULAR (MC-02063)	S/M	S/M	S/S	BLANCO			1,500.00
51100301802	MESA MULTIUSOS (MC-00777)	S/M	S/M	S/S	CAOBA			1,091.99
51100301485	MESA PARA EQUIPO DE COMPUTO (MC-00213)	PRINTAFORM	S/M	S/S	NEGRO			629.05
51100301644	MESA TIPO PRESIDUIUM (MC-00443)	S/M	S/M	S/S	CAFÉ		S/N	3,047.50
51100301450	MESA PARA EQUIPO DE COMPUTO (MC-00173)	S/M	S/M	S/S			S/N	795.00
51100303198	MESA PLASTICA PLEGABLE (MC-02066)	S/M	S/M	S/N	BLANCA		S/F	1,390.00
51100301892	MESA DE TRABAJO (MC-01070)	S/M	S/M	S/S	BLANCO			1,595.72
51100302318	MESA PLEGABLE RECTANGULAR (MC-02045)	S/M	S/M	S/S	BLANCO		S/N	1,500.00
51100301567	MESA PARA COMPUTADORA (MC-00311)	S/M	1.20 M	S/S	NEGRO			1,150.00
51100301587	MESA DE JUNTAS CIRCULAR DE JUNTAS CIRCULAR (MC-00340)	S/M	S/M	S/S	NEGRO			4,830.00
51100301375	MESA PARA EQUIPO DE COMPUTO (MC-00066)	S/M	S/M	S/S			S/N	795.00
51100302323	MESA PLEGABLE RECTANGULAR (MC-02064)	S/M	S/M	S/S	BLANCO			1,500.00
51100301803	MESA PARA COMPUTADORA MUEBLE PARA EQUIPO DE COMPUTO (MC-00780)	S/M	S/M	S/S	NOGAL			2,140.84
51100301818	MESA DE JUNTAS REDONDA (MC-00828)	DIAME	S/M	S/S	GRAFITO			3,867.22
51100301698	MESA DE TRABAJO RADIAL PARA LA FERIA (MC-00533)	S/M	S/M	S/S	GRIS			2,817.50
51100302900	MESA DE TRABAJO PLASTICA (MC-02068)	S/M	S/M	S/N			S/F	1,390.00

Inventario	Descripción	Marca	Modelo	No. Serie	Color	Fec. Ad.	Factura	Costo
5 Bienes Muebles Inmuebles e Intangibles								
5 1 Mobiliario y equipo de administración								
5 1 1 Muebles de oficina y estantería								
5 1 1 3 Mesa								
51100301511	MESA PARA EQUIPO DE COMPUTO (MC-00242)	PRINTAFORM	S/M	S/S			S/N	829.05
51100301608	MESA PARA COMPUTADORA (MC-00370)	S/M	1.20 M	S/S	BEIGE			1,150.00
51100302319	MESA PLEGABLE RECTANGULAR (MC-02062)	S/M	S/M	S/S	BLANCO			1,500.00
51100301344	MESA PARA EQUIPO DE COMPUTO (MC-00027)	HIGH-TECH	S/M	S/S	NEGRO			795.00
51100301679	MESA DE TRABAJO PLASTICO 10 PERSONAS (MC-00503)	S/M	S/M	S/S	BLANCO			1,390.00
Total Bienes Mesa 33								83,349.79
5 1 1 123 Módulo								
51112301328	MODULO SEMI EJECUT"L" CON CAJON Y PORTA TECLADO (MC-00010)	S/M	S/M	S/S	GRAFITO			6,509.92
51112302516	MODULO DE TRABAJO PARA EJEC.S. MODULARES 1.60X2.20 (MCP/A 2018-37)	LINEA 9000	56111503	S/N	CEREZO	22/01/2018	G65	14,500.00
Total Bienes Módulo 2								21,009.92
5 1 1 72 Pizarrón								
51107201496	PIZARRON DE CORCHO (MC-00225)	S/M	S/M	S/S	BLANCO		S/N	414.00
51107202280	TABLERO (PIZARRON) CORCHO 60X90 (MC-01943)	ESCO	S/M	S/S			S/N	517.50
51107202195	PIZARRON MARCO DE ALUMINIO (MC-01703)	S/M	S/M	S/S	BLANCO		S/N	517.50
51107201516	PIZARRON DE CORCHO (MC-00249)	S/M	S/M	S/S	BLANCO		S/N	414.00
Total Bienes Pizarrón 4								1,863.00
5 1 1 244 PLAY STATION								
51124403095	PLAY STATION (MCP/A 2019-9)	SONY	4 SLIM 1TB	MD625695964	NEGRO	14/11/2018	G-1603	8,030.78
Total Bienes PLAY STATION 1								8,030.78
5 1 1 143 Sala								
51114301419	SALA SANTA LUCIA 3 PIEZAS (MC-00131)	SANTA LUCIA	MODULAR DECO	S/S	NEGRO			6,250.00




Inventario	Descripción	Marca	Modelo	No. Serie	Color	Fec. Ad.	Factura	Costo
5 Bienes Muebles Inmuebles e Intangibles								
5 1 Mobiliario y equipo de administración								
5 1 1 Muebles de oficina y estantería								
5 1 1 143 Sala								
							Total Bienes Sala 1	6,250.00
5 1 1 166 SALA RECIBIDOR CON 3 PZS. Y 3 MESAS								
51116601416	SALA RECIBIDOR C/3 PZS. Y 3 MESAS (MC-00127)	S/M	S/M	S/S	CAFÉ			21,000.00
							Total Bienes SALA RECIBIDOR CON 3 PZS. Y 3 MESAS 1	21,000.00
5 1 1 1 Silla								
51100101772	SILLA RECLINABLE PLIANA (MC-00692)	HAMBURGO	S/M	S/S	NEGRO			594.55
51100101970	SILLA SECRETARIAL 5 ESTRELLAS TELA (MC-01268)	STEEL	S/M	S/S	NEGRO			2,527.13
51100101454	SILLA DE VISITA PLIANA (MC-00177)	S/M	S/M	S/S	NEGRO			748.00
51100101718	SILLA DE VISITA PLIANA TUBULAR (MC-00564)	S/M	S/M	S/S	NEGRO			1,092.50
51100101865	SILLA SECRETARIAL (MC-01002)	S/M	S/M	S/S	NEGRO			688.00
51100101509	SILLA SIN BRAZOS (MC-00240)	S/M	S/M	S/S	GRIS			369.00
51100101725	SILLA DE VISITA PLIANA TUBULAR (MC-00574)	S/M	S/M	S/S	NEGRO			1,092.50
51100101552	SILLA DE VISITA PLIANA (MC-00294-2)	S/M	S/M	S/S			S/N	510.79
51100101795	SILLA SECRETARIAL CON BRAZOS (MC-00744)	S/M	PLIANA	S/S	NEGRO			926.00
51100101734	SILLA DE VISITA PLIANA TUBULAR (MC-00582)	S/M	S/M	S/S	NEGRO			1,092.50
51100101561	SILLA DE VISITA PLIANA (MC-00305)	S/M	S/M	S/S			S/N	510.79
51100101332	SILLA DE VISITA SIN BRAZOS (VINIL) (MC-00014)	S/M	S/M	S/S	NEGRO			369.00
51100101617	SILLA RSNA PARA LA FERIA (PLIANA) (MC-00383)	S/M	S/M	S/S	NEGRO			265.00
51100102194	SILLA (MC-01699)	S/M	S-307	S/S	NEGRO			1,173.00
51100101470	SILLA DE VISITA PLIANA (MC-00195)	S/M	S/M	S/S	NEGRO			748.00
51100101743	SILLA DE VISITA PLIANA TUBULAR (MC-00608)	S/M	S/M	S/S	NEGRO			1,092.50





Inventario	Descripción	Marca	Modelo	No. Serie	Color	Fec. Ad.	Factura	Costo
5 Bienes Muebles Inmuebles e Intangibles								
5 1 Mobiliario y equipo de administración								
5 1 1 Muebles de oficina y estantería								
5 1 1 1 Silla								
51100101478	SILLA CON DESCANZA BRAZOS (MC-00205)	PM STEEL	S/M	1345.78			S/N	448.59
51100101574	SILLA DE VISITA TUBULAR PLIANA (MC-00320)	S/M	S/M	S/S	NEGRO			265.00
51100101940	SILLA SECRETARIAL CON DESCANZA BRAZOS (MC-01212)	S/M	S/M	S/S	VINO			688.00
51100101586	SILLA (MC-00335)	S/M	S/M	S/S	NEGRO			369.00
51100101951	SILLA SECRETARIAL (MC-01235)	S/M	S/M	S/S	NEGRO			980.00
51100102577	SILLA PLEGABLE NEGRA NEGRA (PA-128)	S/M	S/M		NEGRO			1.00
51100101699	SILLA SECRETARIAL CON ELEVACION (MC-00535)	S/M	PLIANA	S/S	NEGRO			599.00
51100101535	SILLA DE VISITA PLIANA (MC-00279)	S/M	S/M	S/S	NEGRO			356.50
51100101401	SILLA SECRETARIAL CON ELEVACION (MC-00102)	S/M	PLIANA	S/S	NEGRO		S/N	599.00
51100101967	SILLA SECRETARIAL PLIANA (MC-01260)	STEEL	S/M	S/S	GRIS			2,527.13
51100101849	SILLA SECRETARIAL (MC-00958)	MICA	S/M	S/S	NEGRO			848.07
51100101861	SILLA SECRETARIAL CON BRAZOS (MC-00995)	S/M	S/M	S/S	NEGRO			926.00
51100101775	SILLA SECRETARIAL CON BRAZOS (MC-00697)	S/M	S/M	S/S	NEGRO			853.32
51100101507	SILLA DE VISITA PLIANA (MC-00238)	S/M	S/M	S/S	NEGRO			490.01
51100101547	SILLA DE VISITA PLIANA (MC-00292)	S/M	S/M	S/S	NEGRO			356.50
51100101609	SILLA RSNA PARA LA FERIA (PLIANA) (MC-00371)	S/M	S/M	S/S	NEGRO			265.00
51100101730	SILLA DE VISITA PLIANA TUBULAR (MC-00583)	S/M	S/M	S/S	NEGRO			1,092.50
51100101330	SILLA DE VISITA SIN BRAZOS (VINIL) (MC-00012)	BARI	S/M	S/S	NEGRO			460.46
51100101521	SILLA DE VISITA (MC-00262)	S/M	S/M	S/S	NEGRO			490.00



Inventario	Descripción	Marca	Modelo	No. Serie	Color	Fec. Ad.	Factura	Costo
5 Bienes Muebles Inmuebles e Intangibles								
5 1 Mobiliario y equipo de administración								
5 1 1 Muebles de oficina y estantería								
5 1 1 1 Silla								
51100101468	SILLA DE VISITA PLIANA (MC-00193)	S/M	S/M	S/S	NEGRO			748.00
51100101740	SILLA SECRETARIAL (MC-00604)	S/M	S/M	S/S	NEGRO			688.00
51100101899	SILLA ALTA AJUSTABLE (MC-01113)	S/M	S/M	S/S	NEGRO			1,450.00
51100101937	SILLA CON DESCANZA BRAZOS (MC-01208)	S/M	S/M	S/S	NEGRO			645.00
51100101433	ESCUDO PARA SILLA TALLADO A MANO (MC-00145)	S/M	S/M	S/S			S/N	4,060.00
51100101817	SILLA SECRETARIAL CON BRAZOS EN MAL ESTADO (MC-00824)	S/M	PLIANA	S/S	NEGRO			926.00
51100101350	SILLA SECRETARIAL (MC-00037)	S/M	S/M	S/S	NEGRO			1,953.85
51100101834	SILLA SECRETARIAL (MC-00904)	MICA	S/M	S/S			S/N	848.07
51100101533	SILLA DE VISITA PLIANA (MC-00277)	S/M	S/M	S/S	NEGRO			356.50
51100102231	SILLA ALTA AJUSTABLE (MC-01828)	S/M	S/M	S/S	NEGRO			1,450.00
51100101399	SILLA DE VISITA PLIANA (MC-00097)	S/M	S/M	S/S	NEGRO			748.00
51100101499	SILLA DE VISITA SIN BRAZOS (VINIL) (MC-00228)	S/M	S/M	S/S	NEGRO			1,479.13
51100101589	SILLA DE VISITA TUBULAR PLIANA (MC-00343)	S/M	S/M	S/S	NEGRO			285.00
51100102747	(300) Sillas (Oficialia Mayor) (verificar2)	S/M	S/M	S/S	S/C		S/N	52,501.27
Observaciones: EN LA REVISIÓN FÍSICA HECHA A LA ADMINISTRACIÓN PASADA SOLO SE UBICARON 186								
51100101845	SECRETARIAL CON BRAZOS (MC-00947)	S/M	PLIANA	S/S	NEGRO			926.00
51100101760	SILLA SECRETARIAL (MC-00655)	S/M	S/M	S/S	NEGRO			980.00
51100101505	SILLA DE VISITA PLIANA (MC-00236)	S/M	S/M	S/S	NEGRO			490.01
51100101598	SILLA SECRETARIAL (MC-00358)	S/M	S/M	S/S	NEGRO			979.99
51100101455	SILLA DE VISITA PLIANA (MC-00178)	S/M	S/M	S/S	NEGRO			748.00





Inventario	Descripción	Marca	Modelo	No. Serie	Color	Fec. Ad.	Factura	Costo
5 Bienes Muebles Inmuebles e Intangibles								
5 1 Mobiliario y equipo de administración								
5 1 1 Muebles de oficina y estantería								
5 1 1 1 Silla								
51100101719	SILLA DE VISITA PLIANA TUBULAR (MC-00565)	S/M	S/M	S/S	NEGRO			1,092.50
51100101854	SILLA SECRETARIAL (MC-00975)	S/M	PLIANA	S/S	NEGRO			926.00
51100101544	SILLA CON DESCANZA BRAZOS (MC-00290)	MILANO	S/M	S/S	NEGRO			549.00
51100101787	SILLA SECRETARIAL (MC-00720)	S/M	PLIANA	S/S	NEGRO			926.00
51100101727	SILLA SECRETARIAL CON BRAZOS (MC-00580)	S/M	S/M	S/S	NEGRO			853.32
51100101884	SILLA (ROTA) SECRETARIAL ITALIANA TELA (MC-01042)	S/M	S/M	S/S	NEGRO			2,679.06
51100101519	SILLA DE VISITA (MC-00260)	S/M	S/M	S/S	NEGRO			490.01
51100102175	SILLA SECRETARIAL 5 ESTRELLAS TELA (MC-01592)	STEEL	S/M	S/S	NEGRO			2,527.13
51100101465	SILLA DE VISITA PLIANA (MC-00190)	S/M	S/M	S/S	NEGRO			748.00
51100101738	SILLA DE VISITA PLIANA TUBULAR (MC-00600)	S/M	S/M	S/S	NEGRO			1,092.50
51100101562	SILLA DE VISITA PLIANA (MC-00306)	S/M	S/M	S/S	NEGRO			265.00
51100101678	SILLA SECRETARIAL CON ELEVACION (MC-00502)	S/M	PLIANA	S/S	NEGRO			599.00
51100101618	SILLA RSNA PARA LA FERIA (PLIANA) (MC-00384)	S/M	S/M	S/S	NEGRO			265.00
51100101744	SILLA DE VISITA PLIANA TUBULAR (MC-00609) Observaciones: MAL ESTADO	S/M	S/M	S/S	NEGRO			1,092.50
51100101479	SILLA CON DESCANZA BRAZOS (MC-00206)	PM STEEL	S/M	S/S			S/N	448.59
51100101944	SILLA SECRETARIAL CON BRAZOS (MC-01222)	S/M	S/M	S/S	NEGRO			645.00
51100101631	SILLA DE VISITA SIN BRAZOS (VINIL) (MC-00403)	S/M	S/M	S/S	NEGRO			1,479.13
51100102225	SILLA ALTA AJUSTABLE (MC-01814)	S/M	S/M	S/S	NEGRO			1,450.00
51100101641	SILLA RSNA PARA LA FERIA (PLIANA) (MC-00429)	S/M	S/M	S/S	NEGRO			265.00




Inventario	Descripción	Marca	Modelo	No. Serie	Color	Fec. Ad.	Factura	Costo
5 Bienes Muebles Inmuebles e Intangibles								
5 1 Mobiliario y equipo de administración								
5 1 1 Muebles de oficina y estantería								
5 1 1 1 Silla								
51100101952	SILLA SECRETARIAL CON DESCANSA BRAZOS (MC-01236)	STEEL	S/M	S/S	NEGRO			2,527.13
51100102578	SILLA PLEGABLE NEGRA NEGRA (PA-129)	S/M	S/M		NEGRO			1.00
51100101446	SILLA SECRETARIAL (MC-00168)	S/M	S/M	S/S	NEGRO			740.78
51100101700	SILLA DE VISITA PLIANA TUBULAR (MC-00538) Observaciones: MAL ESTADO	S/M	S/M	S/S	NEGRO			1,092.50
51100101841	SILLA SECRETARIAL (MC-00933)	MICA	S/M	S/S			S/N	848.07
51100101402	SILLA SECRETARIAL CON ELEVACION (MC-00103)	S/M	PLIANA	S/S	NEGRO		S/N	599.00
51100101969	SILLA SECRETARIAL 5 ESTRELLAS TELA (MC-01267)	STEEL	S/M	S/S	NEGRO			2,527.13
51100101850	SECRETARIAL CON BRAZOS (MC-00965)	S/M	S/M	S/S			S/N	926.00
51100101508	SILLA DE VISITA PLIANA (MC-00239)	S/M	S/M	S/S	NEGRO			490.01
51100101602	SILLA DE VISITA PLIANA (MC-00363)	S/M	S/M	S/S	NEGRO			265.00
51100101364	SILLA DE VISITA PLIANA (MC-00053)	S/M	S/M	S/S	NEGRO			748.00
51100101724	SILLA SECRETARIAL CON ELEVACION (MC-00572)	S/M	PLIANA	S/S	NEGRO			599.00
51100101549	SILLA DE VISITA PLIANA (MC-00293)	S/M	S/M	S/S	NEGRO			356.50
51100102171	SILLA CON RESPALDO Y DESCANZA BRAZOS (MC-01580)	S/M	S/M	S/S	NEGRO			2,500.00
51100101731	SILLA SECRETARIAL CON ELEVACION (MC-00586)	S/M	PLIANA	S/S	NEGRO			599.00
51100101331	SILLA DE VISITA SIN BRAZOS (VINIL) (MC-00013)	BARI	S/M	S/S	NEGRO			460.46
51100101616	SILLA DE VISITA PLIANA (MC-00382)	S/M	S/M	S/S	NEGRO			265.00
51100102193	SILLA SECRETARIAL 5 ESTRELLAS TELA (MC-01696) Observaciones: MAL ESTADO	STEEL	S/M	S/S	NEGRO			2,527.13




Inventario	Descripción	Marca	Modelo	No. Serie	Color	Fec. Ad.	Factura	Costo
5 Bienes Muebles Inmuebles e Intangibles								
5 1 Mobiliario y equipo de administración								
5 1 1 Muebles de oficina y estantería								
5 1 1 1 Silla								
51100101469	SILLA DE VISITA PLIANA (MC-00194)	S/M	S/M	S/S	NEGRO			748.00
51100101565	SILLA SECRETARIAL (MC-00309)	S/M	S/M	S/S	NEGRO			853.32
51100101573	SILLA (MC-00319)	S/M	S/M	S/S	NEGRO			369.00
51100101345	SILLA SECRETARIAL (MC-00032)	S/M	S/M	S/S	NEGRO		S/N	421.09
51100101389	SILLA SECRETARIAL (MC-00087)	S/M	S/M	S/S	2939.98			979.99
51100101950	SILLA SECRETARIAL PLIANA (MC-01233)	S/M	S/M	S/S	NEGRO			645.00
51100101836	SILLA SECRETARIAL CON BRAZOS (MC-00917)	S/M	S/M	S/S	NEGRO			926.00
51100101534	SILLA DE VISITA PLIANA (MC-00278)	S/M	S/M	S/S	NEGRO			356.50
51100102234	SILLA ALTA AJUSTABLE (MC-01834)	S/M	S/M	S/S	NEGRO			1,450.00
51100101756	SILLA SECRETARIAL (MC-00644)	S/M	S/M	S/S	NEGRO			688.00
51100101409	SILLA DE VISITA PLIANA (MC-00116)	S/M	S/M	S/S	NEGRO			748.00
51100101764	SILLA SECRETARIAL (MC-00667)	MICA	S/M	S/S	NEGRO			848.07
51100101774	SILLA SECRETARIAL (MC-00694)	S/M	S/M	S/S	NEGRO			688.00
51100101506	SILLA CON DESCANZA BRAZOS (MC-00237)	S/M	S/M	S/S	NEGRO			490.01
51100101599	SILLA SECRETARIAL (MC-00359)	S/M	S/M	S/S	NEGRO			979.99
51100101456	SILLA DE VISITA PLIANA (MC-00179)	S/M	S/M	S/S	NEGRO			748.00
51100101855	SILLA SECRETARIAL CON BRAZOS (MC-00984)	S/M	S/M	S/S	NEGRO			926.00
51100101545	SILLA DE VISITA PLIANA (MC-00291)	MILANO	S/M	S/S	NEGRO			549.00
51100101369	SILLA SECRETARIAL (MC-00058)	GIANNELI	S/M	S/S	NEGRO		S/N	926.00
51100101329	SILLA DE VISITA SIN BRAZOS (VINIL) (MC-00011)	BARI	S/M	S/S	NEGRO			460.46





Inventario de Bienes Muebles General Registrado en Sefiplan
H. AYUNTAMIENTO DE COATEPEC



Inventario	Descripción	Marca	Modelo	No. Serie	Color	Fec. Ad.	Factura	Costo
5 Bienes Muebles Inmuebles e Intangibles								
5 1 Mobiliario y equipo de administración								
5 1 1 Muebles de oficina y estantería								
5 1 1 1 Silla								
51100101066	SILLA SECRETARIAL (MC-00471)	S/M	S/M	S/S	NEGRO			1,265.00
51100101520	SILLA DE VISITA (MC-00261)	S/M	S/M	S/S	NEGRO			490.01
51100101378	SILLA SECRETARIAL SIN BRAZOS (MC-00071)	S/M	S/M	S/S	NEGRO			355.44
51100101563	SILLA RSNA PARA LA FERIA (PLIANA) (MC-00307)	S/M	S/M	S/S	NEGRO			265.00
51100101386	SILLA SECRETARIAL (MC-00084)	GIANNELI	S/M	S/S	NEGRO		S/N	926.00
51100101480	SILLA DE VISITA SIN DESCANSA BRAZOS (MC-00208)	PM STEEL	S/M	S/S			S/N	448.59
51100101580	SILLA DE VISITA TUBULAR PLIANA (MC-00327)	S/M	S/M	S/S	NEGRO			265.00
51100101947	SILLA SECRETARIAL CON DESCANZA BRAZOS (MC-01228)	S/M	S/M	S/S	NEGRO			688.00
51100101349	SILLA SECRETARIAL SIN BRAZOS (MC-00036)	S/M	S/M	S/S	NEGRO			601.12
51100101532	SILLA DE VISITA (MC-00276)	S/M	S/M	S/S	NEGRO			490.00
51100102230	SILLA ALTA AJUSTABLE (MC-01827)	S/M	S/M	S/S	AZUL			1,450.00
51100101395	SILLA DE VISITA PLIANA (MC-00093)	S/M	S/M	S/S	NEGRO			369.00
51100101754	SILLA SECRETARIAL CON ELEVACION (MC-00636)	S/M	PLIANA	S/S	NEGRO			599.00
51100101498	SILLA DE VISITA PLIANA (MC-00227)	S/M	S/M	S/S	NEGRO			356.50
51100101588	SILLA DE VISITA TUBULAR PLIANA (MC-00342)	S/M	S/M	S/S	NEGRO			265.00
51100102745	(350) SILLAS FISTESTA (verificar1)	S/M	S/M	S/S	S/C		S/N	53,900.00
Observaciones: NO SE UBICARON EN LA VERIFICACIÓN FÍSICA DE LA ADMINISTRACIÓN PASADA 2014-2017 SERVICIOS MUNICIPALES								
51100101447	SILLA SECRETARIAL (MC-00169)	S/M	S/M	S/S	NEGRO			740.78
51100101701	SILLA DE VISITA PLIANA TUBULAR (MC-00539)	S/M	S/M	S/S	NEGRO			1,092.50





Inventario de Bienes Muebles General Registrado en Sefiplan
H. AYUNTAMIENTO DE COATEPEC



Inventario	Descripción	Marca	Modelo	No. Serie	Color	Fec. Ad.	Factura	Costo
5 Bienes Muebles Inmuebles e Intangibles								
5 1 Mobiliario y equipo de administración								
5 1 1 Muebles de oficina y estantería								
5 1 1 1 Silla								
							Total Bienes Silla 129	214,488.98
5 1 1 37 Sillón								
51103701413	SILLON EJECUTIVO RESPALDO ALTO (MC-00123)	S/M	S/M	S/S	NEGRO			1,569.60
51103702159	SILLON EJECUTIVO SILLON EJECUTIVO DE PIEL (MC-01523)	S/M	S/M	S/S	NEGRO			1,549.00
51103701877	SILLON EJECUTIVO EN PIEL (MC-01026)	S/M	S/M	S/S	NEGRO			1,499.00
51103701425	SILLON DE MADERA (MC-00137)	VICTORIA	S/M	S/S	CAFÉ			2,345.00
51103701430	SILLON DE MADERA (MC-00142)	VICTORIA	S/M	S/S	CAFÉ			2,345.00
51103701523	SILLON EJECUTIVO (MC-00265)				NEGRO			1.00
51103701530	SILLON EJECUTIVO RESPALDO MEDIANO VINIL (MC-00274)	S/M	S/M	S/S	NEGRO			3,752.45
51103701751	SILLON EJECUTIVO RESPALME MEDIANO TRINEO PIEL (MC-00629)	S/M	S/M	S/S	NEGRO			5,402.70
51103701487	SILLON EJECUTIVO DE RESPALDO (MC-00215)	S/M	S/M	S/S	NEGRO			2,178.32
51103701635	SILLON EJECUTIVO EN PIEL (MC-00410)	S/M	S/M	S/S			S/N	2,699.00
51103702241	SILLON EJECUTIVO RESPALDO ALTO VINIPIEL (MC-01861)	OFFICE	STAR	S/S	NEGRO			2,771.62
51103701757	SILLON EJECUTIVO RESPALME MEDIANO TRINEO PIEL (MC-00650)	S/M	S/M	S/S	NEGRO			5,402.70
51103701594	SILLON EJECUTIVO VINIL (MC-00351)	S/M	S/M	S/S	NEGRO			1,550.00
51103701452	SILLON EJECUTIVO RESPALDO ALTO PIEL (MC-00175)	S/M	TB	S/S	NEGRO			982.32
51103701423	SILLON DE MADERA (MC-00135)	VICTORIA	S/M	S/S	CAFÉ			2,345.00



Inventario de Bienes Muebles General Registrado en Sefiplan
H. AYUNTAMIENTO DE COATEPEC



Inventario	Descripción	Marca	Modelo	No. Serie	Color	Fec. Ad.	Factura	Costo
5 Bienes Muebles Inmuebles e Intangibles								
5 1 Mobiliario y equipo de administración								
5 1 1 Muebles de oficina y estantería								
5 1 1 37 Sillón								
51103701428	SILLON DE MADERA (MC-00140)	VICTORIA	S/M	S/S	CAFÉ			2,345.00
51103701476	SILLON EJECUTIVO (MC-00202)	BRASIL	S/M	S/S			S/N	1,062.59
51103701564	SILLON EJECUTIVO RESPALDO ALTO TELA (MC-00308)	SFFC	S/M	S/S	NEGRO			4,272.71
51103701746	SILLON EJECUTIVO RESPALDO ALTO PIEL (MC-00622)	PM STEEL	S/M	S/S	NEGRO			7,558.49
51103701948	SILLON EJECUTIVO (MC-01229)	S/M	S/M	S/S	NEGRO			1,649.00
51103702245	SILLON EJECUTIVO RESPALDO ALTO VINIPIEL (MC-01867)	OFFICE	STAR	S/S	NEGRO			2,771.63
51103702258	SILLON EJECUTIVO RESPALDO ALTO (MC-01882)	CENTURION	S/M	S/S	NEGRO			3,100.51
51103701414	SILLON EJECUTIVO RESPALDO ALTO (MC-00124)	MESH	S/M	S/S	NEGRO			1,475.00
51103701421	SILLON DE MADERA (MC-00133)	VICTORIA	S/M	S/S	CAFÉ			2,345.00
51103701460	SILLON EJECUTIVO PIEL (MC-00183)	S/M	S/M	S/S	NEGRO			2,500.00
51103701426	SILLON DE MADERA (MC-00138)	VICTORIA	S/M	S/S	CAFÉ			2,345.00
51103701335	SILLON EJECUTIVO RESPALDO BAJO PIEL (MC-00020)	S/M	S/M	S/S	NEGRO			1,310.30
51103701431	SILLON DE MADERA (MC-00143)	VICTORIA	S/M	S/S	CAFÉ			2,345.00
51103701805	SILLON EJECUTIVO EN PIEL (MC-00792)	S/M	S/M	S/S	NEGRO			1,499.00
51103701471	SILLON EJECUTIVO PIEL (MC-00197)	S/M	S/M	S/S	NEGRO			2,499.99
51103701758	SILLON EJECUTIVO PIEL RESPALDO ALTO VINIL (MC-00651)	COIMBRA	S/M	S/S	NEGRO			4,717.99
51103701412	SILLON EJECUTIVO RESPALDO ALTO PIEL (MC-00122)	S/M	S/M	S/S	NEGRO			1,588.79

Inventario	Descripción	Marca	Modelo	No. Serie	Color	Fec. Ad.	Factura	Costo
5 Bienes Muebles Inmuebles e Intangibles								
5 1 Mobiliario y equipo de administración								
5 1 1 Muebles de oficina y estantería								
5 1 1 37 Sillón								
51103701458	SILLON EJECUTIVO RESPALDO ALTO PIEL (MC-00181)	S/M	S/M	S/S	NEGRO			1,928.62
51103701322	SILLON EJECUTIVO RESPALDO ALTO PIEL (MC-00002)	S/M	S/M	S/S	NEGRO			2,902.78
51103701424	SILLON DE MADERA (MC-00138)	VICTORIA	S/M	S/S	CAFÉ			2,345.00
51103701610	SILLON EJECUTIVO VINIL (MC-00372)	S/M	S/M	S/S	NEGRO			1,550.00
51103701429	SILLON DE MADERA (MC-00140-BIS)	VICTORIA	S/M	S/S	CAFÉ			2,345.00
51103701672	SILLON EJECUTIVO PLIANA (MC-00489)	S/M	S/M	S/S	NEGRO			1,497.84
51103701685	SILLON EJECUTIVO RESPALDO MEDIANO VINIL (MC-00509)	S/M	S/M	S/S	NEGRO			3,752.45
51103701495	SILLON EJECUTIVO DE RESPALDO (MC-00223)	S/M	S/M	S/S	NEGRO			2,178.29
51103701500	SILLON EJECUTIVO RESPALDO ALTO PIEL (MC-00229)	S/M	S/M	S/S	NEGRO			4,215.90
51103701722	SILLON EJECUTIVO VINIL (MC-00569)	S/M	S/M	S/S	NEGRO			1,550.00
51103702268	SILLON EJECUTIVO RESPALDO ALTO (MC-01904)	CENTURION	S/M	S/S	NEGRO			3,100.51
51103701415	SILLON EJECUTIVO RESPALDO ALTO (MC-00125)	S/M	S/M	S/S	NEGRO			1,550.00
51103701422	SILLON DE MADERA (MC-00134)	VICTORIA	S/M	S/S	CAFÉ			2,345.00
51103702162	SILLON EJECUTIVO VINIL (MC-01543)	S/M	S/M	S/S	NEGRO			998.98
51103701427	SILLON DE MADERA (MC-00139)	VICTORIA	S/M	S/S	CAFÉ			2,345.00
51103701614	SILLON EJECUTIVO (MC-00377)	S/M	S/M	S/S	NEGRO			1,550.00
51103701432	SILLON DE MADERA (MC-00144)	VICTORIA	S/M	S/S	CAFÉ			2,345.00

Inventario	Descripción	Marca	Modelo	No. Serie	Color	Fec. Ad.	Factura	Costo
5 Bienes Muebles Inmuebles e Intangibles								
5 1 Mobiliario y equipo de administración								
5 1 1 Muebles de oficina y estantería								
5 1 1 37 Sillón								
51103701619	SILLON EJECUTIVO (MC-00385) Observaciones: PARA BAJA	S/M	S/M	S/S	NEGRO			2,578.60
51103701537	SILLON EJECUTIVO RESPALDO MEDIANO VINIL (MC-00281)	S/M	S/M	S/S	NEGRO			3,752.45
Total Bienes Sillón 51								126,610.13
5 1 1 67 Sumadora								
51106701931	SUMADORA (MC-01197)	PRINTAFORM	1444	7G02746	BEIGE		S/N	1,250.00
51106702211	SUMADORA PRINTAFORM (MC-01749)	PRINTAFORM	1444	9C00154	BEIGE			1,360.00
Total Bienes Sumadora 2								2,610.00
5 1 1 36 Teléfono								
51103601376	TELEFONO (MC-00067)	PANASONIC	KX-TS500LXW	5CCAC401992	BLANCO			215.00
51103601674	TELEFONO UNILINEA ESTÁNDAR (MC-00494)	PANASONIC	KX-TS550MEB	PNGT1275ZA	BLANCO			287.50
51103601919	TELEFONO INALAMBRIICO (MC-01183)	UNIDEN	D1688	BQ20141213	NEGRO			1,500.00
51103601691	TELEFONO ESTANDAR (MC-00523)	S/M	KX-TS500LXW	7LBAA035546			S/N	287.50
51103601572	TELEFONO (MC-00318)	PANASONIC	KX-TS550MEB	0DBKB086149	NEGRO			287.50
51103601963	TELEFONO (MC-01255)	UNIDEN	S/M	IE3872 (BQ201141213)	NEGRO			1,100.00
51103601407	TELEFONO (MC-00110)	PANASONIC	KX-TS500ME	3JBKD307747	BLANCO			215.00
51103601607	TELEFONO (MC-00368)	PANASONIC	EXTS	S/S	NEGRO			287.50
51103601864	TELEFONO SECRET (MC-00999)	PANASONIC	KX-TS5ME	8BCAA036426	NEGRO			563.50
51103601792	TELEFONO ESTANDAR (MC-00736)	PANASONIC	KX-TS500LXW	KXT5500MEB	NEGRO			287.50
51103601741	TELEFONO SECRET (MC-00606)	ALCATEL	S/M	S/S	BLANCO			563.50
51103601529	TELEFONO (MC-00273)	PANASONIC	KX-TS500ME	1ABKB112673	NEGRO			287.50

Inventario	Descripción	Marca	Modelo	No. Serie	Color	Fec. Ad.	Factura	Costo
5 Bienes Muebles Inmuebles e Intangibles								
5 1 Mobiliario y equipo de administración								
5 1 1 Muebles de oficina y estantería								
5 1 1 36 Teléfono								
51103601629	TELEFONO INALAMBRICO (MC-00397)	S/M	S/M	PV700212178	NEGRO			687.00
51103601634	TELEFONO ESTANDAR (MC-00408)	PANASONIC	KX-T7250MX	5LAVB002713	BEIGE			287.50
51103601964	TELEFONO INALAMBRICO (MC-01256)	UNIDEN	S/M	BR70145525	NEGRO			1,500.00
51103601540	TELEFONO (MC-00284)	PANASONIC	KX-TS550MEB	3KAKD220240	NEGRO			287.50
Total Bienes Teléfono 16								8,644.00
5 1 1 82 Tripie								
51108201646	TRIPIE KRACK AUDIO (MC-00446)	LIBEC	THM20	S/S			S/N	3,162.50
Total Bienes Tripie 1								3,162.50
5 1 1 83 Trituradora								
51108302278	TRITURADORA (MC-01938)	GBC	SC170	XL00026H	NEGRO			658.69
51108302155	TRITURADORA DE PAPEL (MC-01505)	GBC 655	GUARDIAN	VL1533900497	NEGRO			1,620.00
Total Bienes Trituradora 2								2,278.69
5 1 1 84 Ventilador								
51108401504	VENTILADOR DE TORRE 46 (MC-00235)	S/M	S/M	S/S	BLANCO			1,400.00
51108401671	VENTILADOR DE TORRE 46 (MC-00487)	MYTEK	S/M	S/S	NEGRO			599.00
51108402187	VENTILADOR INDUSTRIAL (MC-01657)	S/M	S/M	S/S	BLANCO		S/N	599.00
51108402207	VENTILADOR DE TECHO (MC-01732)	PORTLAND	S/M	S/S	BLANCO		S/N	1,299.00
51108401494	VENTILADOR BAJA (MC-00222)	CURRENT	S/M	S/S			S/N	295.00
51108401553	VENTILADOR DE TORRE 46 (MC-00295)	MYTEX	3358	K01335821			S/N	1,400.00
51108401473	VENTILADOR DE TORRE 46 (MC-00199)	S/M	S/M	S/S			S/N	1,300.00
51108401536	VENTILADOR DE TORRE 46 (MC-00280)	S/M	S/M	S/S			S/N	1,400.00
51108401595	VENTILADOR DE TORRE (MC-00353)	S/M	S/M	S/S	NEGRO			999.00

Inventario	Descripción	Marca	Modelo	No. Serie	Color	Fec. Ad.	Factura	Costo
5 Bienes Muebles Inmuebles e Intangibles								
5 1 Mobiliario y equipo de administración								
5 1 1 Muebles de oficina y estantería								
5 1 1 84 Ventilador								
51108401453	VENTILADOR DE TORRE 46 (MC-00176)	S/M	S/M	S/S			S/N	1,300.00
51108401486	VENTILADOR DE PEDESTAL 16" (MC-00214)	FAN STAR	S/M	S/S	BLANCO			1,674.40
51108401351	VENTILADOR DE PISO (MC-00038)	BLUE POINT	H	S/S	NEGRO			580.00
51108401527	VENTILADOR DE PISO (MC-00271)	BIONA	LAKEWOOD	S/S	NEGRO			486.75
51108402206	VENTILADOR DE TECHO (MC-01731)	PORTLAND	S/M	S/S	BLANCO		S/N	1,299.00
Total Bienes Ventilador 14								14,611.15
5 1 1 85 Vitrina								
51108501410	VITRINA DE MADERA CON CRISTALES (MC-00120)	S/M	S/M	S/S	CAFÉ			7,888.00
Total Bienes Vitrina 1								7,888.00
Total Bienes Muebles de oficina y estantería 441								1,157,013.81
5 1 2 Muebles, excepto de oficina y estantería								
5 1 2 142 Lectores								
51214201710	LECTOR (MC-00551)	QUICKSCAN	QD2430	G13H39641			S/N	3,512.90
51214202154	TERMINAL DE HUELLA MULTIMEDIA (MC-01502)	BIONET	UF TCP/IP	3215144701242	NEGRO			2,300.00
51214201708	LECTOR DE HUELLAS BIOMETRICO (MC-00549)	ZKT	S/M	3215151603195			S/N	6,726.00
51214201971	TERMINAL DE HUELLA (MC-01270)	S/M	S/M	348134900224	NEGRO		S/N	7,000.00
51214202390	LECTOR BIOMETRICO (MC-02138)	S/M	S/M	GT00E005891	NEGRO	29/12/2016	11364	20,000.00
51214201711	LECTOR BIOMETRICO (MC-00552)	S/M	MSO300	S/S			S/N	40,000.00
51214202177	TERMINAL DE HUELLA MULTIMEDIA (MC-01601)	BIONET	UF TCP/IP	3215151603195			S/N	2,480.00
51214201709	LECTOR DE HUELLAS BIOMETRICO (MC-00550)	FINGER PRINT	S/M	G57999480084			S/N	10,718.40
51214202085	TERMINAL DE HUELLA (MC-01404)	S/M	S/M	348134900298	NEGRO		S/N	7,000.00
51214202410	TERMINAL DE HUELLA LECTOR BIOMETRICO (MC-02172)	ZKTECO	GM300 PLUS	4102164300165	NEGRO			3,850.00

Inventario	Descripción	Marca	Modelo	No. Serie	Color	Fec. Ad.	Factura	Costo
5 Bienes Muebles Inmuebles e Intangibles								
5 1 Mobiliario y equipo de administración								
5 1 2 Muebles, excepto de oficina y estantería								
5 1 2 142 Lectores								
51214201866	TERMINAL DE HUELLA (MC-01005)	S/M	S/M	S/S	NEGRO		S/N	7,000.00
51214202192	TERMINAL DE HUELLA (MC-01697)	S/M	S/M	1533339520091	NEGRO		S/N	7,000.00
Total Bienes Lectores 12								117,587.30
Total Bienes Muebles, excepto de oficina y estantería 12								117,587.30
5 1 9 Otros mobiliarios y equipos de administración								
5 1 9 217 ASPIRADORA								
51921702178	ASPIRADORA 1HP (MC-01602)	KOBLENZ	S/M	S/S	AMARILLO/NEGRO			745.00
Total Bienes ASPIRADORA 1								745.00
5 1 9 40 Cafetera								
51904002580	CAFETERA NEGRA NEGRA (PA-130)	TAURUS						1.00
Total Bienes Cafetera 1								1.00
5 1 9 41 Caja Fuerte								
51904102157	CAJA FUERTE (MC-01521)	SENTRY	S/M	S/S	NEGRO			2,399.00
Total Bienes Caja Fuerte 1								2,399.00
5 1 9 233 COPETE CREDENZA								
51923302255	COPETE CREDENZA (MC-01879)	S/M	S/M	S/S	CEREZO			6,291.65
Total Bienes COPETE CREDENZA 1								6,291.65
5 1 9 58 Fotocopiadora								
51905801918	COPIADORA (MC-01181)	CANON	DCP-7040	HGR24619	BLANCO			2,569.00
Total Bienes Fotocopiadora 1								2,569.00
5 1 9 59 Grabadora								
51905901435	GRABADORA (MC-00155)	RCA	BOOMBOX/MP3	S/S	AZUL			715.10
Total Bienes Grabadora 1								715.10
5 1 9 191 KIT DE TRANSMISORES Y MICROFONO								
51919103320	KIT DE TRANSMISORES Y MICROFONO (MCPA2019158)	MITZU	123057	S/N	NEGRO	13/12/2019	BBB9C	7,965.33
51919102791	KIT DE TRANSMISORES Y MICROFONO (MCP/A 2018-103)	SHURE	SM58	1LG0315951	NEGRO CON VINO	10/09/2018	173050	13,899.00



Inventario de Bienes Muebles General Registrado en Sefiplan
H. AYUNTAMIENTO DE COATEPEC



Inventario	Descripción	Marca	Modelo	No. Serie	Color	Fec. Ad.	Factura	Costo
5 Bienes Muebles Inmuebles e Intangibles								
5 1 Mobiliario y equipo de administración								
5 1 9 Otros mobiliarios y equipos de administración								
5 1 9 191 KIT DE TRANSMISORES Y MICROFONO								
51919103318	KIT DE TRANSMISORES Y MICROFONO (MCPA2019156)	MITZU	123057	S/N	NEGRO	13/12/2019	BBB9C	7,965.33
51919103319	KIT DE TRANSMISORES Y MICROFONO (MCPA2019157)	MITZU	123057	S/N	NEGRO	13/12/2019	BBB9C	7,965.33
Total Bienes KIT DE TRANSMISORES Y MICROFONO 4								37,794.99
5 1 9 65 Micrófono								
51906501645	MICROFONO INALAMBRICO CON ANTENA VHF, ALIMENTADOR Y CABLE (MC-00444)	KRACK	S/M	S/S			S/N	6,957.50
Total Bienes Micrófono 1								6,957.50
5 1 9 153 Mobiliarios de Oficina								
51915301897	BRUJULA TIPO BRUNTON (MC-01080)	S/M	S/M	S/S	NEGRO			1,160.00
51915302249	BRUJULA TIPO BRUNTON (MC-01873)	S/M	S/M	S/S			S/N	1,160.00
51915302431	PUNTERO LASER (MC-02219)						COMERCIALIZADOR	2,998.60
51915302436	PUNTERO LASER (MC-02224)						COMERCIALIZADOR	2,998.60
51915302429	PUNTERO LASER (MC-02217)	LASER SCOPE BEST					COMERCIALIZADOR	2,998.60
51915302434	PUNTERO LASER (MC-02222)						COMERCIALIZADOR	2,998.60
51915302427	PUNTERO LASER (MC-02215)	AVOID ESPOSURE					COMERCIALIZADOR	2,998.60
51915302432	PUNTERO LASER (MC-02220)	LASER SCOPE	ARMED FORCES LASER SIGHT				COMERCIALIZADOR	2,998.60
51915301887	LAVADORA DE ALTA PRESION (MC-01007)	KARCHER	S/M	S/S	AMARILLO/NEGRO			34,594.30
51915302181	MINICOMPONENTE MINICOMPONENTE CON DOS BOCINAS (MC-01609)	LG	S/M	S/S	NEGRO			1,900.00
51915302430	PUNTERO LASER (MC-02218)	AVOID EXPOSURE	ARMED FORCES LASER SIGHT				COMERCIALIZADOR	2,998.60



**Inventario de Bienes Muebles General Registrado en Sefiplan
H. AYUNTAMIENTO DE COATEPEC**



Inventario	Descripción	Marca	Modelo	No. Serie	Color	Fec. Ad.	Factura	Costo
------------	-------------	-------	--------	-----------	-------	----------	---------	-------

5 Bienes Muebles Inmuebles e Intangibles

5 1 Mobiliario y equipo de administración

5 1 9 Otros mobiliarios y equipos de administración

5 1 9 153 Mobiliarios de Oficina

51915302135	PUNTERO LASER (MC-02223)						COMERCIALIZADOR	2,998.60
51915302128	PUNTERO LASER (MC-02216)						COMERCIALIZADOR	2,998.60
51915302133	PUNTERO LASER (MC-02221)						COMERCIALIZADOR	2,998.60

Total Bienes Mobiliarios de Oficina 14 68,800.30

5 1 9 114 Otros Mobiliarios

51911402130	BASE FORRADA EN MADERA PARA ACTOS CIVICOS AYUNTAMIENTO (MC-02072)	S/M	S/M	S/S	NEGRO			3,480.00
Observaciones: MAL ESTADO								
51911402128	BASE FORRADA EN MADERA PARA ACTOS CIVICOS AYUNTAMIENTO (MC-02070)	S/M	S/M	S/S	NEGRO			3,480.00
Observaciones: MAL ESTADO								
51911402129	BASE FORRADA EN MADERA PARA ACTOS CIVICOS AYUNTAMIENTO (MC-02071)	S/M	S/M	S/S	NEGRO			3,480.00
Observaciones: MAL ESTADO								
51911402127	BASE FORRADA EN MADERA PARA ACTOS CIVICOS AYUNTAMIENTO (MC-02069)	S/M	S/M	S/S	NEGRO			3,480.00
Observaciones: MAL ESTADO								
51911402177	PODIUM PRESIDENCIAL PARA ACTOS CIVICOS AYUNTAMIENTO ()	S/M	S/M	S/S	CAFÉ			9,419.20

Total Bienes Otros Mobiliarios 5 23,339.20

Total Bienes Otros mobiliarios y equipos de administración 30 149,612.74

Total Bienes Mobiliario y equipo de administración 1,030 8,239,098.58

5 2 Mobiliario y equipo educacional y recreativo

5 2 3 Cámaras fotográficas y de video

5 2 3 44 Cámara Fotográfica

52304402363	CAMARA DIGITAL (MC-02111)	CANON	POWER SHOT	292063027797	GRIS			5,333.92
52304402037	CAMARA FOTOGRAFICA 20 MEGA PÍXELES W800 ZOOM DIGITAL 5X PANTALLA LCD (MC-01337)	COLEMAN	W800	2V9WP020746			S/N	5,974.00

(Handwritten signatures and marks)



Inventario	Descripción	Marca	Modelo	No. Serie	Color	Fec. Ad.	Factura	Costo
5 Bienes Muebles Inmuebles e Intangibles								
5 2 Mobiliario y equipo educacional y recreativo								
5 2 3 Cámaras fotográficas y de video								
5 2 3 44 Cámara Fotográfica								
52304402044	CAMARA FOTOGRAFICA 20 MEGA PÍXELES W800 ZOOM DIGITAL 5X PANTALLA LCD (MC-01344)	COLEMAN	W800	2V9WP022294			S/N	5,974.00
52304401551	CAMARA DIGITAL (MC-00294)	NIKON	COLOR COOLPIX L 340	30005491	NEGRO			510.79
52304402368	CAMARA DIGITAL (MC-02116)	CANON	POWER SHOT	312063008846	GRIS			5,333.92
52304402049	CAMARA FOTOGRAFICA 20 MEGA PÍXELES W800 ZOOM DIGITAL 5X PANTALLA LCD (MC-01349)	COLEMAN	W800	2V9WP022268			S/N	5,974.00
52304402010	CAMARA FOTOGRAFICA (PARA BAJA) 20 MEGA PÍXELES W800 ZOOM DIGITAL 5X PANTALLA LCD (MC-01310)	COLEMAN	W800	2V9WP020720			S/N	5,974.00
52304402015	CAMARA FOTOGRAFICA 20 MEGA PÍXELES W800 ZOOM DIGITAL 5X PANTALLA LCD (MC-01315)	COLEMAN	W800	2V9WP022299			S/N	5,974.00
52304402373	CAMARA DIGITAL (MC-02121)	SONY	S/M	5871572	NEGRO		S/N	5,333.92
52304402054	CAMARA FOTOGRAFICA 20 MEGA PÍXELES W800 ZOOM DIGITAL 5X PANTALLA LCD (MC-01354)	COLEMAN	W800	2V9WP022084			S/N	5,974.00
52304402020	CAMARA FOTOGRAFICA 20 MEGA PÍXELES W800 ZOOM DIGITAL 5X PANTALLA LCD (MC-01320)	COLEMAN	W800	2V9WP022317			S/N	5,974.00
52304402565	CAMARA (PA117)	SAMSUNG	S/M		ROSA			999.01
52304402059	CAMARA FOTOGRAFICA 20 MEGA PÍXELES W800 ZOOM DIGITAL 5X PANTALLA LCD (MC-01359)	COLEMAN	W800	2V9WP022171			S/N	5,974.00
52304402025	CAMARA FOTOGRAFICA 20 MEGA PÍXELES W800 ZOOM DIGITAL 5X PANTALLA LCD (MC-01325)	COLEMAN	W800	2V9WP022202			S/N	5,974.00
52304402351	CAMARA DIGITAL (MC-02099)	SONY	S/M	5824755	NEGRO			5,333.93
52304402030	CAMARA FOTOGRAFICA 20 MEGA PÍXELES W800 ZOOM DIGITAL 5X PANTALLA LCD (MC-01330)	COLEMAN	W800	2V9WP022209			S/N	5,974.00



Inventario de Bienes Muebles General Registrado en Sefiplan
H. AYUNTAMIENTO DE COATEPEC




Inventario	Descripción	Marca	Modelo	No. Serie	Color	Fec. Ad.	Factura	Costo
5 Bienes Muebles Inmuebles e Intangibles								
5 2 Mobiliario y equipo educacional y recreativo								
5 2 3 Cámaras fotográficas y de video								
5 2 3 44 Cámara Fotográfica								
52304402356	CAMARA DIGITAL (MC-02104)	SONY	S/M	5837456	NEGRO			5,333.93
52304402361	CAMARA DIGITAL (MC-02109)	SONY	S/M	5866387	NEGRO			5,333.92
52304402035	CAMARA FOTOGRAFICA 20 MEGA PÍXELES W800 ZOOM DIGITAL 5X PANTALLA LCD (MC-01335)	COLEMAN	W800	2V9WP022358			S/N	5,974.00
52304402042	CAMARA FOTOGRAFICA 20 MEGA PÍXELES W800 ZOOM DIGITAL 5X PANTALLA LCD (MC-01342)	COLEMAN	W800	2V9WP020611			S/N	5,974.00
52304401548	CAMARA DIGITAL (MC-01951)	NIKON	COLOR COOLPIX L 340	30204360	NEGRO			2,691.50
52304402366	CAMARA DIGITAL (MC-02114)	CANON	POWER SHOT	312063009361	GRIS			5,333.92
52304402047	CAMARA FOTOGRAFICA 20 MEGA PÍXELES W800 ZOOM DIGITAL 5X PANTALLA LCD (MC-01347)	COLEMAN	W800	2V9WP022283			S/N	5,974.00
52304402008	CAMARA FOTOGRAFICA (PARA BAJA) 20 MEGA PÍXELES W800 ZOOM DIGITAL 5X PANTALLA LCD (MC-01308)	COLEMAN	W800	2V9WP022252			S/N	5,974.00
52304402371	CAMARA DIGITAL (MC-02119)	CANON	POWER SHOT	292063008337	GRIS			5,333.92
52304402052	CAMARA FOTOGRAFICA 20 MEGA PÍXELES W800 ZOOM DIGITAL 5X PANTALLA LCD (MC-01352)	COLEMAN	W800	2V9WP020772			S/N	5,974.00
52304402013	CAMARA FOTOGRAFICA 20 MEGA PÍXELES W800 ZOOM DIGITAL 5X PANTALLA LCD (MC-01313)	COLEMAN	W800	2V9WP022135			S/N	5,974.00
52304402018	CAMARA FOTOGRAFICA 20 MEGA PÍXELES W800 ZOOM DIGITAL 5X PANTALLA LCD (MC-01318)	COLEMAN	W800	2V9WP022261			S/N	5,974.00
52304402425	CAMARA DE SEGURIDAD (CEREBRO) CAMARA DE SEGURIDAD (MC-02213)	LOREX			BLANCO			11,999.00
52304402057	CAMARA FOTOGRAFICA 20 MEGA PÍXELES W800 ZOOM DIGITAL 5X PANTALLA LCD (MC-01357)	COLEMAN	W800	2V9WP022385			S/N	5,974.00



Inventario	Descripción	Marca	Modelo	No. Serie	Color	Fec. Ad.	Factura	Costo
5 Bienes Muebles Inmuebles e Intangibles								
5 2 Mobiliario y equipo educacional y recreativo								
5 2 3 Cámaras fotográficas y de video								
5 2 3 44 Cámara Fotográfica								
52304402023	CAMARA FOTOGRAFICA 20 MEGA PÍXELES W800 ZOOM DIGITAL 5X PANTALLA LCD (MC-01323)	COLEMAN	W800	2V9WP0222178			S/N	5,974.00
52304402062	CAMARA FOTOGRAFICA 20 MEGA PÍXELES W800 ZOOM DIGITAL 5X PANTALLA LCD (MC-01362)	COLEMAN	W800	S/S			S/N	5,974.00
52304402028	CAMARA FOTOGRAFICA 20 MEGA PÍXELES W800 ZOOM DIGITAL 5X PANTALLA LCD (MC-01328)	COLEMAN	W800	2V9WP022078			S/N	5,974.00
52304402354	CAMARA DIGITAL (MC-02102)	SONY	S/M	5837445	NEGRO			5,333.93
52304402359	CAMARA DIGITAL (MC-02107)	SONY	S/M	5866578	NEGRO			5,333.93
52304402033	CAMARA FOTOGRAFICA 20 MEGA PÍXELES W800 ZOOM DIGITAL 5X PANTALLA LCD (MC-01333)	COLEMAN	W800	2V9WP022132			S/N	5,974.00
52304402040	CAMARA FOTOGRAFICA 20 MEGA PÍXELES W800 ZOOM DIGITAL 5X PANTALLA LCD (MC-01340)	COLEMAN	W800	2V9WP020587			S/N	5,974.00
52304402364	CAMARA DIGITAL (MC-02112)	CANON	POWER SHOT	312063008953	GRIS			5,333.92
52304402045	CAMARA FOTOGRAFICA 20 MEGA PÍXELES W800 ZOOM DIGITAL 5X PANTALLA LCD (MC-01345)	COLEMAN	W800	2V9WP022076			S/N	5,974.00
52304401596	CAMARA (MC-00355)	SONY	DSC-P43	5514147			S/N	3,599.00
52304402369	CAMARA DIGITAL (MC-02117)	CANON	POWER SHOT	312063009349	GRIS			5,333.92
52304402050	CAMARA FOTOGRAFICA 20 MEGA PÍXELES W800 ZOOM DIGITAL 5X PANTALLA LCD (MC-01350)	COLEMAN	W800	2V9WP020578			S/N	5,974.00
52304402011	CAMARA FOTOGRAFICA 20 MEGA PÍXELES W800 ZOOM DIGITAL 5X PANTALLA LCD (MC-01311)	COLEMAN	W800	2V9WP022445			S/N	5,974.00
52304402016	CAMARA FOTOGRAFICA 20 MEGA PÍXELES W800 ZOOM DIGITAL 5X PANTALLA LCD (MC-01316)	COLEMAN	W800	2V9WP022265			S/N	5,974.00

Inventario	Descripción	Marca	Modelo	No. Serie	Color	Fec. Ad.	Factura	Costo
5 Bienes Muebles Inmuebles e Intangibles								
5 2 Mobiliario y equipo educacional y recreativo								
5 2 3 Cámaras fotográficas y de video								
5 2 3 44 Cámara Fotográfica								
52304402402	CAMARA FOTOGRAFICA DIGITAL (MC-02162)	CANON	ELPH190IS	322061004680	NEGRO			5,660.50
52304402455	CAMARA FOTOGRAFICA 20 MEGA PÍXELES W800 ZOOM DIGITAL 5X PANTALLA LCD (MC-01355)	COLEMAN	W800	2V9WP022470			S/N	5,974.00
52304402421	CAMARA FOTOGRAFICA 20 MEGA PÍXELES W800 ZOOM DIGITAL 5X PANTALLA LCD (MC-01321)	COLEMAN	W800	2V9WP022188			S/N	5,974.00
52304402460	CAMARA FOTOGRAFICA 20 MEGA PÍXELES W800 ZOOM DIGITAL 5X PANTALLA LCD (MC-01360)	COLEMAN	W800	2V9WP020769			S/N	5,974.00
52304402426	CAMARA FOTOGRAFICA 20 MEGA PÍXELES W800 ZOOM DIGITAL 5X PANTALLA LCD (MC-01326)	COLEMAN	W800	2V9WP022240			S/N	5,974.00
52304402352	CAMARA DIGITAL (MC-02100)	SONY	S/M	5866581	NEGRO			5,333.93
52304402031	CAMARA FOTOGRAFICA 20 MEGA PÍXELES W800 ZOOM DIGITAL 5X PANTALLA LCD (MC-01331)	COLEMAN	W800	2V9WP022187			S/N	5,974.00
52304402038	CAMARA FOTOGRAFICA 20 MEGA PÍXELES W800 ZOOM DIGITAL 5X PANTALLA LCD (MC-01338)	COLEMAN	W800	2V9WP022307			S/N	5,974.00
52304402357	CAMARA DIGITAL (MC-02105)	SONY	S/M	5824756	NEGRO			5,333.93
52304402362	CAMARA DIGITAL (MC-02110)	CANON	POWER SHOT	292063027800	GRIS			5,333.92
52304402036	CAMARA FOTOGRAFICA 20 MEGA PÍXELES W800 ZOOM DIGITAL 5X PANTALLA LCD (MC-01336)	COLEMAN	W800	2V9WP022242			S/N	5,974.00
52304402043	CAMARA FOTOGRAFICA 20 MEGA PÍXELES W800 ZOOM DIGITAL 5X PANTALLA LCD (MC-01343)	COLEMAN	W800	2V9WP022319			S/N	5,974.00
52304401550	CAMARA DIGITAL (MC-00293-01952)	NIKON	COLOR COOLPIX L 340	30204369	NEGRO			2,691.50
52304402367	CAMARA DIGITAL (MC-02115)	CANON	POWER SHOT	312063009055	GRIS			5,333.92
52304402048	CAMARA FOTOGRAFICA 20 MEGA PÍXELES W800 ZOOM DIGITAL 5X PANTALLA LCD (MC-01348)	COLEMAN	W800	2V9WP022235			S/N	5,974.00




Inventario	Descripción	Marca	Modelo	No. Serie	Color	Fec. Ad.	Factura	Costo
5 Bienes Muebles Inmuebles e Intangibles								
5 2 Mobiliario y equipo educacional y recreativo								
5 2 3 Cámaras fotográficas y de video								
5 2 3 44 Cámara Fotográfica								
52304402009	CAMARA FOTOGRAFICA (PARA BAJA) 20 MEGA PIXELES W800 ZOOM DIGITAL 5X PANTALLA LCD (MC-01309)	COLEMAN	W800	2V9WP022364			S/N	5,974.00
52304402014	CAMARA FOTOGRAFICA 20 MEGA PIXELES W800 ZOOM DIGITAL 5X PANTALLA LCD (MC-01314)	COLEMAN	W800	2V9WP022267			S/N	5,974.00
52304402372	CAMARA DIGITAL (MC-02120)	CANON	POWER SHOT	292063008548	GRIS			5,333.92
52304402053	CAMARA FOTOGRAFICA 20 MEGA PIXELES W800 ZOOM DIGITAL 5X PANTALLA LCD (MC-01353)	COLEMAN	W800	2V9WP022085			S/N	5,974.00
52304402019	CAMARA FOTOGRAFICA 20 MEGA PIXELES W800 ZOOM DIGITAL 5X PANTALLA LCD (MC-01319)	COLEMAN	W800	2V9WP022372			S/N	5,974.00
52304402541	CAMARA FOTOGRAFICA SONY (PA04)	SONY	DSC-W830		NEGRO			2,791.16
52304402058	CAMARA FOTOGRAFICA 20 MEGA PIXELES W800 ZOOM DIGITAL 5X PANTALLA LCD (MC-01358)	COLEMAN	W800	2V9WP022196			S/N	5,974.00
52304402024	CAMARA FOTOGRAFICA 20 MEGA PIXELES W800 ZOOM DIGITAL 5X PANTALLA LCD (MC-01324)	COLEMAN	W800	2V9WP022075			S/N	5,974.00
52304402267	CAMARA (MC-01901)	SAMSUNG	S/M	A219CN0C4000ZAD	ROSA			999.01
52304402029	CAMARA FOTOGRAFICA 20 MEGA PIXELES W800 ZOOM DIGITAL 5X PANTALLA LCD (MC-01329)	COLEMAN	W800	2V9WP022376			S/N	5,974.00
52304402355	CAMARA DIGITAL (MC-02103)	SONY	S/M	5847152	NEGRO			5,333.93
52304402360	CAMARA DIGITAL (MC-02108)	SONY	S/M	5847407	NEGRO			5,333.92
52304402034	CAMARA FOTOGRAFICA 20 MEGA PIXELES W800 ZOOM DIGITAL 5X PANTALLA LCD (MC-01334)	COLEMAN	W800	2V9WP022280			S/N	5,974.00
52304402041	CAMARA FOTOGRAFICA 20 MEGA PIXELES W800 ZOOM DIGITAL 5X PANTALLA LCD (MC-01341)	COLEMAN	W800	2V9WP022316			S/N	5,974.00






**Inventario de Bienes Muebles General Registrado en Sefiplan
H. AYUNTAMIENTO DE COATEPEC**



Inventario	Descripción	Marca	Modelo	No. Serie	Color	Fec. Ad.	Factura	Costo
5 Bienes Muebles Inmuebles e Intangibles								
5 2 Mobiliario y equipo educacional y recreativo								
5 2 3 Cámaras fotográficas y de video								
5 2 3 44 Cámara Fotográfica								
52304401346	CAMARA DIGITAL (MC-00291-1)	NIKON	COLOR COOLPIX L 340	30204670	NEGRO			2,691.51
52304402365	CAMARA DIGITAL (MC-02113)	CANON	POWER SHOT	312063008985	GRIS			5,333.92
52304402046	CAMARA FOTOGRAFICA 20 MEGA PÍXELES W800 ZOOM DIGITAL 5X PANTALLA LCD (MC-01346)	COLEMAN	W800	2V9WP022266			S/N	5,974.00
52304401706	CAMARA DIGITAL CIBER SHOT (MC-00546)	SONY	S/M	5539501			S/N	6,309.00
52304402370	CAMARA DIGITAL (MC-02118)	CANON	POWER SHOT	292063006229	GRIS			5,333.92
52304402051	CAMARA FOTOGRAFICA 20 MEGA PÍXELES W800 ZOOM DIGITAL 5X PANTALLA LCD (MC-01351)	COLEMAN	W800	2V9WP020725			S/N	5,974.00
52304402012	CAMARA FOTOGRAFICA 20 MEGA PÍXELES W800 ZOOM DIGITAL 5X PANTALLA LCD (MC-01312)	COLEMAN	W800	2V9WP0222006			S/N	5,974.00
52304402017	CAMARA FOTOGRAFICA 20 MEGA PÍXELES W800 ZOOM DIGITAL 5X PANTALLA LCD (MC-01317)	COLEMAN	W800	2V9WP022136			S/N	5,974.00
52304402421	CAMARA FOTOGRAFICA CANON (MC-02207)	CANON	ELPH190IS	442061002360	VINO		DISTRIBUIDORA L	3,178.28
52304402056	CAMARA FOTOGRAFICA 20 MEGA PÍXELES W800 ZOOM DIGITAL 5X PANTALLA LCD (MC-01356)	COLEMAN	W800	2V9WP022262			S/N	5,974.00
52304402022	CAMARA FOTOGRAFICA 20 MEGA PÍXELES W800 ZOOM DIGITAL 5X PANTALLA LCD (MC-01322)	COLEMAN	W800	2V9WP022373			S/N	5,974.00
52304402061	CAMARA FOTOGRAFICA 20 MEGA PÍXELES W800 ZOOM DIGITAL 5X PANTALLA LCD (MC-01361)	COLEMAN	W800	2V9WP022087			S/N	5,974.00
52304402027	CAMARA FOTOGRAFICA 20 MEGA PÍXELES W800 ZOOM DIGITAL 5X PANTALLA LCD (MC-01327)	COLEMAN	W800	2V9WP022313			S/N	5,974.00
52304402353	CAMARA DIGITAL (MC-02101)	SONY	S/M	5837453	NEGRO			5,333.93
52304402358	CAMARA DIGITAL (MC-02106)	SONY	S/M	5848884	NEGRO			5,333.93

Inventario	Descripción	Marca	Modelo	No. Serie	Color	Fec. Ad.	Factura	Costo
5 Bienes Muebles Inmuebles e Intangibles								
5 2 Mobiliario y equipo educacional y recreativo								
5 2 3 Cámaras fotográficas y de video								
5 2 3 44 Cámara Fotográfica								
52304402032	CAMARA FOTOGRAFICA 20 MEGA PÍXELES W800 ZOOM DIGITAL 5X PANTALLA LCD (MC-01332)	COLEMAN	W800	2V9WP022386			S/N	5,974.00
52304402039	CAMARA FOTOGRAFICA 20 MEGA PÍXELES W800 ZOOM DIGITAL 5X PANTALLA LCD (MC-01339)	COLEMAN	W800	2V9WP022189			S/N	5,974.00
Total Bienes Cámara Fotográfica 90								495,370.51
Total Bienes Cámaras fotográficas y de video 90								495,370.51
5 2 9 Otro mobiliario y equipo educacional y recreativo								
5 2 9 28 Amplificador								
52902803331	BALONES (FORTASEG19)	DE VOLEIBOL	20 BALONES	S/N		13/12/2019	BBB9C	9,280.00
52902802413	AMPLIFICADOR WI FI (MC-02175)	APLLE		C86SF1F4F9H5	BLANCO			11,428.30
52902801670	AMPLIFICADOR (MC-00484)	S/M	40W RMS	S/S			S/N	3,192.00
52902803332	JUEGO DE MESA (FORTASEG19)	BULLYNG S.O.S.	3 JUEGOS	S/N		13/12/2019	BBB9C	5,456.99
52902803330	BALONES (FORTASEG19)	DE FUTBOL	20 BALONES	S/N		13/12/2019	BBB9C	11,136.00
52902802348	AMPLIFICADOR VERSATIL WIFI (MC-02091)	TP-LINK	TL-WA901ND	215C352000061	GRIS BLANCO	27/05/2016	8EAF717CFE8B	3,466.60
Total Bienes Amplificador 6								43,959.89
Total Bienes Otro mobiliario y equipo educacional y recreativo 6								43,959.89
Total Bienes Mobiliario y equipo educacional y recreativo 96								539,330.40
5 4 Vehículos y equipo de transporte								
5 4 9 Otros equipos de transporte								
5 4 9 132 Motocicleta								
54913202712	MOTOCICLETA TIPO KOMANDO (VEHICULO23)	S/M	S/M	S/S			S/N	129,950.00
54913202485	MOTOCICLETA (MC-02273) Observaciones: Placa Y1AG9	HONDA	CBR 250 R	ME4C45B6H8000371			EDUARDO CRUZ RO	219,999.50
54913202733	MOTO (Z09BN) Observaciones: BOM	TORNADO	2012	9C2MD3402CR600272	OFICIAL			130,000.00
54913202483	MOTOCICLETA (MC-02271) Observaciones: Placa Y1AG6	HONDA	CBR 250 R	ME4MC45B8H8000288			EDUARDO CRUZ RO	219,999.55


Inventario	Descripción	Marca	Modelo	No. Serie	Color	Fec. Ad.	Factura	Costo
5 Bienes Muebles Inmuebles e Intangibles								
5 4 Vehículos y equipo de transporte								
5 4 9 Otros equipos de transporte								
5 4 9 132 Motocicleta								
54913202731	MOTO (VEHICULO40) Observaciones: TALLER SAUL PRIOR	TORNADO	2012	9C2MD3405CR600279	OFICIAL			130,000.00
54913203033	MOTOCICLETA (MCP/A 2018-186) Observaciones: UNIDAD 04	SUZUKI	2018	LC6DS11A4J1100571	OFICIAL	03/10/2018	B88	219,999.88
54913202728	MOTO (Z06BN) Observaciones: taller de motos	TORNADO	2012	9C2MD3402CR600277	OFICIAL			130,000.00
54913202734	MOTO (VEHICULO43) Observaciones: Z53BN	TORNADO	2012	9C2MD340XCR600276	OFICIAL			130,000.00
54913202702	MOTOCICLETA (VEHICULO14)	HONDA	S/M				S/N	99,799.99
54913202484	MOTOCICLETA (MC-02272) Observaciones: Placa Y1AG7	HONDA	CBR 250 R	ME4MC45B2H8000349			EDUARDO CRUZ RO	219,999.55
54913202732	MOTO (Z52BN) Observaciones: TALLER MOTO	TORNADO	2012	9C2MD3400CR600271	OFICIAL			130,000.00
54913203034	MOTOCICLETA (MCP/A 2018-187) Observaciones: UNIDAD 05	SUZUKI	2018	LC6DS11A0J1101278	OFICIAL	02/10/2018	B87	219,999.88
54913202482	MOTOCICLETA (MC-02270) Observaciones: Placa Y1AG8	HONDA	CBR 250 R	ME4C45BH8000364			EDUARDO CRUZ RO	219,999.50
54913202729	MOTO (Z07BN)	TORNADO	2012	9C2MD3404CR600273	OFICIAL			130,000.00
54913203032	MOTOCICLETA (MCP/A 2018-185) Observaciones: UNIDAD 06	SUZUKI	2018	LC6DS11A2J1100276	OFICIAL	03/10/2018	B89	219,999.88
Total Bienes Motocicleta 15								2,549,747.73
Total Bienes Otros equipos de transporte 15								2,549,747.73
5 4 1 Vehículos y equipos terrestre								
5 4 1 30 Automovil								
54103002705	ATOS PLACAS YJS7336 PLACAS YJS7336 (VEHICULO17)	DODGE	2004	KMHAG51G644U355080			S/N	77,300.00
54103002710	VEHÍCULO DE PROTECCIÓN CÍVIL (VEHICULO21)	S/M	S/M	S/S			S/N	242,740.00
54103002730	CHEVY PLACASYJS7324 PLACAS YJS7324 (YJS7324)	CHEVROLET	2004	3G1SF61614S157797			S/N	80,990.00







Inventario de Bienes Muebles General Registrado en Sefiplan
H. AYUNTAMIENTO DE COATEPEC



Inventario	Descripción	Marca	Modelo	No. Serie	Color	Fec. Ad.	Factura	Costo
------------	-------------	-------	--------	-----------	-------	----------	---------	-------

5 Bienes Muebles Inmuebles e Intangibles

5 4 Vehículos y equipo de transporte

5 4 1 Vehículos y equipos terrestre

5 4 1 30 Automovil

Total Bienes Automovil 3 401,030.00

5 4 1 32 Camión

54103202760	CAMION DE BASURA CON CAJA COMPACTADORA (XX46969)	FREIGHTLINER	2015	JLMBBH1S2FK009830	BLANCO		1361	725,000.00
54103203042	CAMION DE BASURA CON CAJA COMPACTADORA (XF5224A)	CHRYSLER RAM 4000	2014	3C7WRAKT2EG112043	BLANCO	29/11/2018	484	754,000.00
54103203368	CAMION DE BASURA CON CAJA COMPACTADORA ()	NAVISTAR INTERNATIONAL	2014	3HAMMAAR4EL797173	BLANCO		S/F	974,400.00
Observaciones: XF5229A								
54103202708	CAMIÓN KODIAK (VEHICULO2)	CHEVROLET	2004	3GBM7H1CX4M104023	BLANCO			1.00
Observaciones: UNIDAD 32 PLACA XV46656								
54103202719	CAMIÓN CHEVROLET (VEHICULO3)	CHEVROLET	2004	3GBM7H1C84M104067	BLANCO			1.00
Observaciones: UNIDAD 31 XV49986								
54103202696	GRUA (VEHICULO10)	FORD	1999	3FEKF36L7XMA12610	BLANCO			215,355.20
Observaciones: XT68133								
54103202761	CAMION DE BASURA CON CAJA COMPACTADORA (XX48675)	FREIGHTLINER	2015	JLMBBH1S2FK009832	BLANCO		1362	725,000.00
54103203122	CAMION DE BASURA CON CAJA COMPACTADORA (P/A 2019-24(XH5511A))	NAVISTAR INTERNATIONAL	2014	3HAMMAAR9EL798951	BLANCO	04/04/2019	4266	1,200,300.00
54103202711	CAMION NAVISTAR (XW74271)	INTERNATIONAL	2006	3HAMMAAR66L325655	BLANCO			820,554.90
54103200001	CAMION DE BASURA CON CAJA COMPACTADORA (XX46855)	INTERNATIONAL	2015	3ALACYS7FDGS0388	BLANCO		1359	900,000.00
Observaciones: XX46855								
54103202695	CAMION DE BASURA CON CAJA COMPACTADORA (VEHICULO UNID. 3)	INTERNATIONAL	2015	3HAMMAAR7FL711825			F 1501	850,000.00
Observaciones: VEHICULO UNID. 3								
54103202759	CAMION DE BASURA CON CAJA COMPACTADORA (XX46853)	INTERNATIONAL	2015	3ALACYCS9FDGS0389	BLANCO		1360	900,000.00
Observaciones: XX46853								





Inventario de Bienes Muebles General Registrado en Sefiplan
H. AYUNTAMIENTO DE COATEPEC



Inventario	Descripción	Marca	Modelo	No. Serie	Color	Fec. Ad.	Factura	Costo
5 Bienes Muebles Inmuebles e Intangibles								
5 4 Vehículos y equipo de transporte								
5 4 1 Vehículos y equipos terrestre								
5 4 1 32 Camión								
54103202709	CAMION KODIAK (VEHICULO20)	CHEVROLET	2000	3GCM7H1C7YM104966	BLANCO			1,370,000.00
54103203364	CAMION DE BASURA CON CAJA COMPACTADORA (MCPA202001) Observaciones: XH3482A	NAVISTAR INTERNATIONAL	2014	3HAMMAAR8EL797175	BLANCO	15/01/2020	5284	1,200,300.00
54103202697	CAMIÓN DE BOMBEROS EQUIPADO (PIERCE) (VEHICULO1)	INTERNATIONAL	2003	1HTMKADR34H652342	ROJO		S/N	1.00
Total Bienes Camión 15								10,634,913.10
5 4 1 33 Camioneta								
54103302716	CAMIONETA ESTACAS (VEHICULO27) Observaciones: LITIGIO, ROBADO ACTA JURIDICO	NISSAN	2007	3N6DD14S57K031638			S/N	133,800.00
54103302721	CAMIONETA TORNADO (VEHICULO31) Observaciones: NUMERO ECONOMICO 54 XU68811 OR.	CHEVROLET	2011	93CCL8001BB308990			S/N	152,409.00
54103302726	CAMIONETA RANGER (007153) Observaciones: ESTACIONAMIENTO	FORD	2012	8AFER5AD6C8006650			S/N	270,000.00
54103302737	CAMIONETA (XX48678) Observaciones: HILUX	TOYOTA	2014	MR0EX32G7E0261650	BLANCO		S/N	499,968.92
54103302675	CAMIONETA PICK UP (PARA BAJA FERIA3) Observaciones: PARA BAJA FERIA XU69195	FORD	2000	3FTDF1728YMA21958			S/N	191,235.08
54103302743	CAMIONETA CON CAJA DE VOLTEO (VEHICULO 24) Observaciones: PUERTA DEL CONDUCTOR EN MALAS CONDICIONES AL IGUAL QUE EL ASIENTO	CHEVROLET	2003	3GBK634E53M109185	BLANCO			308,573.00
54103302703	CAMIONETA (VEHICULO15) Observaciones: localizados en la estacion de bomberos	RAM	4x4 ST2500	1D7HU16N74J223285			S/N	267,760.08
54103303030	CAMIONETA (MCP/A 2018-183) Observaciones: UNIDAD DSPM 02	FORD F150 XL	2018	1FTEW1CB6JKF00029	GRIS-AZUL MARINO	26/09/2018	AM3108	700,000.00
54103302714	CAMIONETA RANGER (VEHICULO25) Observaciones: TALLER SAUL PRIOR	FORD	2003	8AFDT5OD436278760	AZUL		S/N	189,099.75
54103302724	CAMIONETA RANGER RANGER (007152)	FORD	2012	8AFER5AD8C6001045			S/N	270,000.00
54103302735	CAMIONETA MONTERO (VEHICULO44) Observaciones: YJV9570	MITSUBISHI	S/M	MMEMC71X4CF008789	BLANCO		S/N	430,000.00



Inventario	Descripción	Marca	Modelo	No. Serie	Color	Fec. Ad.	Factura	Costo
5 Bienes Muebles Inmuebles e Intangibles								
5 4 Vehículos y equipo de transporte								
5 4 1 Vehículos y equipos terrestre								
5 4 1 33 Camioneta								
54103302480	CAMIONETA DOBLE CABINA (MC-02268) Observaciones: Placa 007843 UNIDAD 05	FORD	F-150 XL	1FTEW1C89HKC78617			EDUARDO CRUZ RO	699,998.55
54103303243	CAMIONETA (MCPA201984) Observaciones: DSPM08	FORD F150 XL	2019	1FTEW1CB5KKE02191	OFICIAL	03/09/2019	AM4183	756,970.18
54103302740	CAMIONETA (XW72491)	CHEVROLET	2005	3GBEC14X05M107309			S/N	68,000.00
54103302706	CAMIONETA PICK UP (VEHICULO18) Observaciones: XT68134	FORD	1999	3FTDF1721XMA10167			S/N	191,235.08
54103302717	CAMIONETA (VEHICULO28) Observaciones: XV49719	FORD	2007	3FTGF17287MA28792			S/N	165,600.00
54103302722	CAMIONETA TORNADO (VEHICULO32) Observaciones: PLACA XU68787	CHEVROLET	2011	93CCL8008BB307397			S/N	152,409.00
54103302727	CAMIONETA RANGER (VEHICULO37) Observaciones: MGF7429	FORD	2011	8AFER5AD8B6334957			S/N	270,000.00
54103302738	CAMIONETA PICK UP (VEHICULO5) Observaciones: XV49713	DODGE	2011	1D7RE3GK0BS538048			S/N	399,000.00
54103302704	CAMIONETA SILVERADO (XV49720)	CHEVROLET	2004	1GCEC14X44Z257562	ROJO			166,990.00
54103303031	CAMIONETA (MCP/A 2018-184) Observaciones: UNIDAD DSPM 03	FORD F150 XL	2018	1FTEW1CB0JKF00026	GRIS-AZUL MARINO	26/09/2018	AM3110	700,000.00
54103302715	CAMIONETA UPLANDER (VEHICULO26) Observaciones: TALLER SAUL PRIOR	CHEVROLET	2007	1GNDU031X7D147513	BLANCO			262,722.11
54103302720	CAMIONETA TORNADO TORNADO (XU68797) Observaciones: XU68797	CHEVROLET	2011	93CCL8003BB308988			S/N	152,409.00
54103302725	CAMIONETA RANGER (XU71341) Observaciones: SE LOCALIZA EN EL RASTRO MUNICIPAL	FORD	2006	8AFDT50D266473762			S/N	270,000.00
54103302736	CAMIONETA (XX48679)	TOYOTA	2014	MR0EX32G3E0261628	BLANCO		S/N	499,968.92
54103302481	CAMIONETA DOBLE CABINA (MC-02269) Observaciones: Placa 007844 (unidad 004 marinos)	FORD	F-150 XL	IFTW1C81HKC78627			EDUARDO CRUZ RO	699,998.60
54103302741	CAMIONETA (VEHICULO8) Observaciones: localizados en la estacion de bomberos XW72490	CHEVROLET	2005	3GBEC14X65M107041			S/N	68,000.00



**Inventario de Bienes Muebles General Registrado en Sefiplan
H. AYUNTAMIENTO DE COATEPEC**



Inventario	Descripción	Marca	Modelo	No. Serie	Color	Fec. Ad.	Factura	Costo
------------	-------------	-------	--------	-----------	-------	----------	---------	-------

5 Bienes Muebles Inmuebles e Intangibles

5 4 Vehículos y equipo de transporte

5 4 1 Vehículos y equipos terrestre

5 4 1 33 Camioneta

54103302701	CAMIONETA CON CAJA DE VOLTEO (VEHICULO 23 LITIG.)	CHEVROLET	2003	3GBK634E13M109118	BLANCO			308,573.11
Observaciones: LITIGIO, ROBADO ACTA JURIDICO.								
54103303029	CAMIONETA (MCP/A 2018-182)	FORD F150 XL	2018	1FTEW1CB2JKF00027	GRIS-AZUL MARINO	26/09/2018	AM3109	700,000.00
Observaciones: UNIDAD DSPM 01								
54103302707	CAMIONETA COURIER (XU16521)	FORD	2004	9BFBT32NX47957734	BLANCO			89,600.00
54103302713	CAMIONETA CAB. XL (VEHICULO24)	FORD	2006	8AFDT50D166487135			S/N	189,099.75
Observaciones: ubicado en el recinto ferial camino agua alegre XT66944								
54103302718	CAMIONETA (VEHICULO29)	FORD	2007	3FTGF172X7MA28793			S/N	165,600.00
Observaciones: ubicado en el recinto ferial camino al agua alegre XV49716								
54103302723	CAMIONETA RANGEE (007151)	FORD	2012	8AFER5AD6C6017969	BLANCO		S/N	270,000.00
54103302107	CAMIONETA PICK UP DOBLE CABINA (MC-01444)	FORD	F-150 2015	1FTEW1C87FKD52291	OFICIAL			650,000.20
Observaciones: UNIDAD 06								
54103303242	CAMIONETA (MCPA201983)	FORD F150 XL	2019	1FTEW1CB9KKE02193	OFICIAL	03/09/2019	AM4182	756,970.18
Observaciones: DSPM07								
54103302739	CAMIONETA DAKOTA (VEHICULO5)	DODGE	2011	1D7RE3GK4BS537016	AZUL		S/N	399,000.00
Observaciones: XV49717								

Total Bienes Camioneta 36 12,464,990.51

Total Bienes Vehículos y equipos terrestre 54 23,500,933.61

Total Bienes Vehículos y equipo de transporte 69 26,050,681.34

Total Bienes Bienes Muebles Inmuebles e Intangibles 1,454 42,718,412.55

2 Materiales y Suministros

2 9 Herramientas, refacciones y accesorios menores

2 9 1 Herramientas menores

2 9 1 39 Báscula

29103901868	BASCULA COLGANTE ELECTRONICA (MC-01008)	RHINO	BAC 500	S/S	NEGRO			8,109.00
Observaciones: rastro municipal								

Total Bienes Báscula 1 8,109.00

Total Bienes Herramientas menores 1 8,109.00

Total Bienes Herramientas, refacciones y accesorios menores 1 8,109.00

2 1 Materiales de administración, emisión de documentos y artículos oficiales

2 1 1 Materiales, útiles y equipos menores de oficina

2 1 1 60 Guillotina

21106001680	GUILLOTINA DE 45 CM (MC-00504)	S/M	S/M	S/S	CAFÉ	S/N	880.05
21106002174	GUILLOTINA (MC-01585)	PAPER CUTTER	S/M	S/S	GRIS		1,276.00

Total Bienes Guillotina 2	2,156.05
Total Bienes Materiales, útiles y equipos menores de oficina 2	2,156.05
Bienes Materiales de administración, emisión de documentos y artículos oficiales 2	2,156.05
Total Bienes Materiales y Suministros 3	10,265.05
Gran Total Bienes 1,468	48,628,833.81

MUNICIPIO DE COATEPEC VERACRUZ A 30 DE JUNIO DE 2020

LIC. LUIS ENRIQUE FERNANDEZ PEREDO
PRESIDENTE MUNICIPAL CONSTITUCIONAL


LIC. ARELY GUADALUPE BONILLA PEREZ
SINDICO


LIC. JESUS ENRIQUE RIVERA AVILA
REGIDOR



L. C. JENNIFER MARLENE CELESTINO GALVAN
TESORERO










GOBIERNO MUNICIPAL
COATEPEC
2018 • 2021



Coatepec
ACCIONES QUE ENGRANDECEN 2018-2021

INVENTARIO GENERAL DEL PARQUE VEHICULAR 2020

Id	Placa	Modelo	Marca	Linea	Motor	Serie	Cilindros	Transmision	Color	Estado	Foto
Alumbrado publico											
2698	XT68133	1999	FORD			3FEKF36L7XMA12610		MANUAL	BLANCO	Bueno	
2706	XT68134	1999	FORD	PICK UP	S/N	3FTDF1721XMA10167	6	MANUAL		Bueno	
BOMBEROS											
2704	XV49720	2004	CHEVROLET	PICK UP	HECHO EN USA	1GCEC14X44Z257562	6	ESTANDAR	ROJO	Bueno	
2697	S/P2	2003	INTERNATIONAL	CAMION	HECHO EN USA	1HTMKADR34H652342	6	MANUAL	ROJO	Bueno	
Comercio											
2739	XV49717	2011	DODGE	PICK UP	HECHO EN USA	1D7RE3GK4BS537016	6	AUTOMATICO	AZUL	Bueno	

Id	Placa	Modelo	Marca	Linea	Motor	Serie	Cilindros	Transmision	Color	Estado	Foto
----	-------	--------	-------	-------	-------	-------	-----------	-------------	-------	--------	------

Desarrollo urbano

2722 XU68787 2011 CHEVROLET PICK UP HECHO EN BRASIL 93CCL8008BB307397 4 MANUAL Bueno



Dir. de Seguridad Publica

3243 2019 FORD F150 XL 1FTEW1CB5KKE02191 MANUAL OFICIAL Bueno



3032 2018 SUZUKI LC6DS11A2J1100278 ESTANDAR OFICIAL Bueno



2485 Y1AG9 CBR 250 R HONDA ME4C45B6H8000371 MANUAL Bueno



3029 2018 FORD F150 XL 1FTEW1CB2JKF00027 AUTOMATICO GRIS-AZUL MARINO Bueno








[Handwritten signatures]

Id	Placa	Modelo	Marca	Linea	Motor	Serie	Cilindros	Transmision	Color	Estado	Foto
Dir. de Seguridad Publica											
2482	Y1AG8	CBR 250 R	HONDA			ME4C45BH8000364		MANUAL		Bueno	
2737	XX48678	2014	TOYOTA	HILUX	HECHO EN COREA	MR0EX32G7E0261650	4	MANUAL	BLANCO	Bueno	
2107	007841	F-150 2015	FORD	PATRULLA		1FTEW1C87FKD52291		MANUAL	OFICIAL	Bueno	
3033		2018	SUZUKI			LC6DS11A4J1100571		ESTANDAR	OFICIAL	Bueno	
3030		2018	FORD F150 XL			1FTEW1CB6JKF00029		AUTOMATICO	GRIS-AZUL MARINO	Bueno	
2483	Y1AG6	CBR 250 R	HONDA	MOTOCICLETA		ME4MC45B8H8000288		MANUAL		Bueno	



Id	Placa	Modelo	Marca	Linea	Motor	Serie	Cilindros	Transmision	Color	Estado	Foto
Dir. de Seguridad Publica											
2480	007843	F-150 XL	FORD	PATRULLA	HECHO EN EEUU	1FTEW1C89HKC78617		MANUAL		Bueno	
3242		2019	FORD F150 XL			1FTEW1CB9KKE02193		AUTOMATICO	OFICIAL	Bueno	
2729	Z078N	2012	TORNADO			9C2MD3404CR600273		MANUAL	OFICIAL	Bueno	
3034		2018	SUZUKI			LC6DS11A0J1101278		ESTANDAR	OFICIAL	Bueno	
3031		2018	FORD F150 XL			1FTEW1CB0JKF00026		AUTOMATICO	GRIS-AZUL MARINO	Bueno	
2484	Y1AG7	CBR 250 R	HONDA	MOTOCICLETA		ME4MC45B2H8000349		MANUAL		Bueno	







[Handwritten signatures and marks]

Id	Placa	Modelo	Marca	Línea	Motor	Serie	Cilindros	Transmision	Color	Estado	Foto
Dir. de Seguridad Publica											
2481	007844	F-150 XL	FORD		HECHO EN EEUU	IFTW1C81HKC78627		MANUAL		Bueno	
Obras publicas											
2717	XV49719	2007	FORD	PICK UP	S/N	3FTGF17287MA28792	6	MANUAL		Bueno	
Parques y jardines											
2743	XV49885	2003	CHEVROLET	CAMION	HECHO EN MEXICO	3GBK634E53M109185	8	ESTANDAR	BLANCO	Bueno	
Proteccion civil											
2736	XX48679	2014	TOYOTA	HILUX	HECHO EN COREA	MR0EX32G3E0261628	4	MANUAL	BLANCO	Bueno	
2723	007151	2012	FORD	PICK UP	S/N	8AFER5AD6C6017969	4	MANUAL	BLANCO	Bueno	

(Handwritten signatures and marks)

Id	Placa	Modelo	Marca	Linea	Motor	Serie	Cilindros	Transmision	Color	Estado	Foto
----	-------	--------	-------	-------	-------	-------	-----------	-------------	-------	--------	------

RECINTO FERIAL

2711	XW74271	2006	INTERNATIONAL	CAMION	470HM2U1485708	3HAMMAAR66L325655	6	ESTANDAR	BLANCO	Bueno	
1262	XU14187	2001	FORD	PICK UP	1MA20070	3FTDF17241MA20070	6	MANUAL	BLANCO	Bueno	
2705	YJS7336	2004	DODGE	ATOS	HECHO EN COREA	KMHAG51G644U355080	4	MANUAL		Bueno	
2727	MGF7429	2011	FORD	PICK UP	S/N	8AFER5AD8B6334957	4	MANUAL		Bueno	
2719	XV49886	2004	CHEVROLET	CAMION	HECHO EN MEXICO	3GBM7H1C84M104067	6	ESTANDAR	BLANCO	Malo	
2709	S/P	2000	CHEVROLET	CAMION	HECHO EN MEXICO	3GCM7H1C7YM104966	6	ESTANDAR	BLANCO	Malo	

2

H

S

Id	Placa	Modelo	Marca	Linea	Motor	Serie	Cilindros	Transmision	Color	Estado	Foto
RECINTO FERIAL											
2675	XU06195	2000	FORD	PICK UP	HECHO EN USA	3FTDF1728YMA21958	6	MANUAL		Malo	
2714	XV88721	2003	FORD	PICK UP	S/N	8AFDT50D436278760	4	ESTANDAR	AZUL	Bueno	
2732	Z528N	2012	TORNADO	MOTOCICLETA	MD34EC600271	9C2MD3400CR600271		ESTANDAR	OFICIAL	Bueno	
2738	XV49718	2011	DODGE	PICK UP	HECHO EN USA	1D7RE3GK0BS538048	6	AUTOMATICO		Malo	
2701	XV49989	2003	CHEVROLET	CAMION	HECHO EN MEXICO	3GBK634E13M109118	8	ESTANDAR	BLANCO	Bueno	
2728	Z06BN	2012	TORNADO	MOTOCICLETA	MD34EC600277	9C2MD3402CR600277	250 CC	ESTANDAR	OFICIAL	Bueno	

Handwritten signatures and initials in blue ink at the bottom left of the page.

Id	Placa	Modelo	Marca	Linea	Motor	Serie	Cilindros	Transmision	Color	Estado	Foto
RECINTO FERIAL											
2721	XU68811	2011	CHEVROLET	PICK UP	HECHO EN BRASIL	93CCL8001BB308990	4	MANUAL		Malo	
2695	S/P1	2015	INTERNATIONAL	CAMION	466HM2U2208251	3HAMMAAR7FL711825	4	ESTANDAR		Bueno	
2725	XU71341	2006	FORD	PICK UP	S/N	8AFDT50D266473762	4	MANUAL		Bueno	
2713	XT66844	2006	FORD	PICK UP	S/N	8AFDT50D166487135	4	MANUAL		Malo	
2703	XU71032	4x4 ST2500	RAM	PICK UP	HECHO EN USA	1D7HU16N74J223285	8	ESTANDAR		Malo	
2715	YHF7541	2007	CHEVROLET	PASAJEROS	HECHO EN USA	1GNDU031X7D147513	6	AUTOMATICO	BLANCO	Bueno	


Handwritten signatures and marks in blue ink.

Id	Placa	Modelo	Marca	Linea	Motor	Serie	Cilindros	Transmision	Color	Estado	Foto
RECINTO FERIAL											
2707	XU16521	2004	FORD	PICK UP	S/N	9BFBT32NX47957734	4	ESTANDAR	BLANCO	Bueno	
2733	Z09BN	2012	TORNADO	MOTOCICLETA	MD34EC600272	9C2MD3402CR600272		ESTANDAR	OFICIAL	Bueno	
2741	XW72490	2005	CHEVROLET	SILVERADO	HECHO EN MEXICO	3GBEC14X65M107041	6	MANUAL		Malo	
2731	Z08BN	2012	TORNADO	MOTOCICLETA	MD34EC600279	9C2MD3405CR600279	250 CC	ESTANDAR	OFICIAL	Malo	
2726	007153	2012	FORD	PICK UP	S/N	8AFER5AD6C8006650	4	MANUAL		Bueno	
2718	XV49716	2007	FORD	PICK UP	S/N	3FTGF172X7MA28793	6	MANUAL		Malo	

Id	Placa	Modelo	Marca	Línea	Motor	Serie	Cilindros	Transmision	Color	Estado	Foto
RECINTO FERIAL											
2761	XX48675	2015	FREIGHTLINER			JLMBBH1S2FK009832		MANUAL	BLANCO	Bueno	
2708	XV46656	2004	CHEVROLET	CAMION	HECHO EN MEXICO	3GBM7H1CX4M104023	6	-ESTANDAR	BLANCO	Malo	
2740	XW72491	2005	CHEVROLET	PICK UP	HECHO EN MEXICO	3GBEC14X05M107309	6	ESTANDAR		Bueno	
1263	XU16507	2001	CHEVROLET	PICK UP	S/N	93CSK80NX1C173706	4	MANUAL	BLANCO	Malo	
Servicios municipales											
2730	YJS7324	2004	CHEVROLET	CHEVY	HECHO EN MEXICO	3G1SF61614S157797	4	ESTANDAR		Bueno	
3042	XF5224A	2014	CHRYSLER RAM 4000	CAMIONES-PANEL	HECHO EN MEXICO	3C7WRAKT2EG112043	8	MANUAL	BLANCO	Bueno	

Handwritten signatures and marks: a large blue '2', a blue 'A', and a blue 'S'.

Id	Placa	Modelo	Marca	Linea	Motor	Serie	Cilindros	Transmision	Color	Estado	Foto	
Servicios municipales												
2724	007152	2012	FORD	PICK UP	S/N	8AFER5AD8C6001045	4	MANUAL		Bueno		
2720	XU68797	2011	CHEVROLET	PICK UP	HECHO EN BRASIL	93CCL8003BB308988	4	MANUAL		Bueno		
3364	XH3482A	2014	NAVISTAR INTERNATIONAL	RAABON		466HM2U2204820	3HAMMAAR8EL797175	6	ESTANDAR	BLANCO	Bueno	
3122	XH5511A	2014	NAVISTAR INTERNATIONAL	RAABON		466HM2U2205106	3HAMMAAR9EL798951	6	ESTANDAR	BLANCO	Bueno	
2759	XX46853	2015	INTERNATIONAL				3ALACYCS9FDGS0389		MANUAL	BLANCO	Bueno	
3368	XF5229A	2014	NAVISTAR INTERNATIONAL	RAABON		466HM2U2204818	3HAMMAAR4EL797173	6		BLANCO	Bueno	

Id	Placa	Modelo	Marca	Linea	Motor	Serie	Cilindros	Transmision	Color	Estado	Foto
Servicios municipales											
1	XX46855	2015	INTERNATIONAL			3ALACYS7FDGS0388		MANUAL	BLANCO	Bueno	
TRABAJO SOCIAL											
2735	YJV9570	S/M	MITSUBISHI	MONTERO	AX0810	MMEMC71X4CF008789	6	AUTOMATICO	BLANCO	Malo	







H. AYUNTAMIENTO DE COATEPEC VERACRUZ

2018 - 2021

Tesorería Municipal
Subdirección de Recursos Materiales
Padrón Vehicular del H. Ayuntamiento



Id	Placa	Modelo	Marca	Linea	Motor	Serie	Cilindros	Transmision	Color	Estado	Foto
----	-------	--------	-------	-------	-------	-------	-----------	-------------	-------	--------	------

MUNICIPIO DE COATEPEC VERACRUZ A 30 DE JUNIO DE 2020

LIC. LUIS ENRIQUE FERNANDEZ PEREDO
PRESIDENTE MUNICIPAL CONSTITUCIONAL


LIC. ARELY GUADALUPE BONILLA PEREZ
SINDICO


LIC. JESUS ENRIQUE RIVERA AVILA
REGIDOR


L. C. JENNIFER MARLENE CELESTINO GALVAN
TESORERO


Ayuntamiento Constitucional
Coatepec, Ver.
TESORERIA


ESTADOS UNIDOS MEXICANOS

COATEPEC
GOBIERNO MUNICIPAL
2018 - 2021
PRESIDENCIA
MUNICIPAL

INVENTARIO DE BIENES INMUEBLES DEL H. AYUNTAMIENTO DE COATEPEC, VER
PREDIOS URBANOS

NO. DE FOLIO	CLAVE URBANA	DESCRIPCION	SUPERFICIE M2	TOTAL VALOR CATASTRAL	FECHA	TOMO	FECHA
1	001-01-004-005	ESC. JOSE MARIA MORI LOS	2,504	\$ 8,545,294.00	NO - 242	TOMO - 4	FECHA - 13/10/1999
2	001-01-008-001	PALACIO MUNICIPAL	2,883	\$ 18,576,254.00	NO - 444	TOMO - 5	FECHA - 29/10/1942
3	001-01-011-001	ESC. BENITO JUAREZ	6,236	\$ 12,701,152.00	NO - 444	TOMO - 5	FECHA - 29/10/1942
4	001-01-011-043	MERCADO MUNICIPAL	6,054	\$ 26,534,674.00	NO - 444	TOMO - 5	FECHA - 29/10/1942
5	001-02-035-015	ESC. PRIMARIA MARIA ENRIQUETA CAMARILLO	606	\$ 1,979,698.00	NO - 365	TOMO - 4	FECHA - 10/08/1962
6	001-02-036-078	GLA. DE GUTIERREZ ZAMORA S/N	111	\$ 51,027.00	NO - 1464	TOMO -	FECHA - 18/02/2008
7	001-02-042-155	LIBERTAD 7	1,505	\$ 652,086.00	NO - 1119	TOMO - 6	FECHA - 30/06/2000
8	001-03-005-089	DONACION FRACC. FINCA TODD	263	\$ 341,900.00	NO - 1149	TOMO - 15	FECHA - 06/12/1991
9	001-03-012-070	DONACION FRACC. BERNARDO CASALES JARDIN DE NIÑOS	1,062	\$ 3,210,142.00	NO - 927	TOMO - 9	FECHA - 07/09/1990
10	001-03-016-048	DONACION FRACC. LA MATA JARDIN DE NIÑOS ANTONIO	6,070	\$ 5,941,764.00	NO - 927	TOMO - 9	FECHA - 07/09/1990
11	001-03-016-049	AREA VERDE FRACC. LA MATA	1,817	\$ 2,125,890.00	NO - 927	TOMO - 9	FECHA - 07/09/1990
12	001-03-016-117	FRACCION AREA VERDE 1 LA PERLA	2,127	\$ 2,765,100.00	NO - 500	TOMO - 1	FECHA - 12/06/1987
13	001-03-016-157	RASTRO MUNICIPAL	5,000	\$ 5,798,368.00	NO - 671	TOMO - 7	FECHA - 20/08/1964
14	001-03-016-151	FRACCION AREA VERDE 2 LA PERLA	619	\$ 804,700.00	NO - 500	TOMO - 1	FECHA - 12/06/1987
15	001-03-016-202	FRACCION AREA VERDE 3 LA PERLA	91	\$ 118,300.00	NO - 500	TOMO - 1	FECHA - 12/06/1987
16	001-03-033-093	DONACION FRACC. CENTENARIO	813	\$ 871,969.00	NO - 1431	TOMO - 11	FECHA - 21/11/2002
17	001-03-045-065	ESC. SEC. GRAL. 2 EFREN RAMIREZ	10,000	\$ 15,675,292.00	NO - 1421	TOMO - 10	FECHA - 24/10/2001
18	001-03-059-012	HOMBILIOS DONACION FRACC. CENTENARIO	2,012	\$ 7,240,778.00	NO - 1431	TOMO - 11	FECHA - 21/11/2002
19	001-03-070-010	DONACION LTE-10 MZA-10 FRACC. SANTA ROSA	117	\$ 667,000.00	NO - 117	TOMO - 1	FECHA - 22/01/2008
20	001-03-070-011	DONACION LTE-11 MZA-10 FRACC. SANTA ROSA	117	\$ 152,100.00	NO - 117	TOMO - 1	FECHA - 22/01/2008
21	001-03-076-071	FINQUEROS LTE-1 MZA-14 SAN JOSE	51	\$ 66,300.00	NO - 9	TOMO - 1	FECHA - 02/01/2011
22	001-03-078-041	MAYORDOMOS LTE-41 SAN JOSE	2,390	\$ 1,038,094.00	NO - 9	TOMO - 1	FECHA - 02/01/2011
23	001-03-078-054	FINQUEROS LTE-54 MZA-13 SAN JOSE	139	\$ 180,700.00	NO - 9	TOMO - 1	FECHA - 02/01/2011
24	001-03-080-030	ANDADOR ESC. CALLE S/N LTE-30 M-20 SAN JOSE	1,310	\$ 1,703,000.00	NO - 9	TOMO - 1	FECHA - 02/01/2011
25	001-03-080-031	AREA EQUIPAMIENTO AMPL. SAN JOSE	5,085	\$ 3,305,900.00	NO - 9	TOMO - 1	FECHA - 02/01/2011
26	001-03-081-047	CALLE S/NOMBRE LTE-47 MZA-21 SAN JOSE	348	\$ 452,400.00	NO - 9	TOMO - 1	FECHA - 02/01/2011
27	001-03-101-051	RIO HUEHUEYAPAN LA TRINIDAD E. URBANO	260	\$ 338,000.00	NO - 1536	TOMO - 7	FECHA - 02/07/2014
28	001-03-101-054	RIO HUEHUEYAPAN LA TRINIDAD E. URBANO	260	\$ 338,000.00	NO - 1536	TOMO - 7	FECHA - 02/07/2014
29	001-03-101-055	RIO HUEHUEYAPAN LA TRINIDAD E. URBANO	260	\$ 338,000.00	NO - 1536	TOMO - 7	FECHA - 02/07/2014
30	001-03-101-058	RIO HUEHUEYAPAN LA TRINIDAD E. URBANO	260	\$ 338,000.00	NO - 1536	TOMO - 7	FECHA - 02/07/2014
31	001-03-101-099	CAHRET COATEPEC LAS PUENTES LA TRINIDAD E. URBANO	7,828	\$ 10,176,400.00	NO - 1708	TOMO - 10	FECHA - 11/10/2017
32	001-03-101-100	RIO HUEHUEYAPAN LA TRINIDAD A. VERDE	3,085	\$ 1,313,155.00	NO - 1708	TOMO - 10	FECHA - 11/10/2017
33	001-03-101-101	RIO HUEHUEYAPAN LA TRINIDAD E. URBANO	2,713	\$ 1,154,436.00	NO - 1708	TOMO - 10	FECHA - 11/10/2017
34	001-04-013-001	PANILON MUNICIPAL	33,181	\$ 17,923,333.00	NO - 49	TOMO - 1	FECHA - 31/05/1986
					NO - 94	TOMO - 1	FECHA - 09/07/1921
					NO - 95	TOMO - 1	FECHA - 09/07/1921
					NO - 363	TOMO - 5	FECHA - 30/10/1937
					NO - 398	TOMO - 4	FECHA - 03/04/2001
					NO - 113	TOMO - 1	FECHA - 27/01/2000
35	001-04-024-005	COL. MARIA ENRIQUETA 1	194	\$ 113,490.00	NO - 211	TOMO - 2	FECHA - 05/03/1990
36	001-04-063-021	DONACION AREA VERDE COL. EL ARENAL	1,329	\$ 945,139.00	NO - 207	TOMO - 2	FECHA - 02/03/1990
37	001-05-013-004	CAMPO DEPORTIVO ADOLFO LOPEZ MATEOS	23,920	\$ 21,332,419.00	NO - 30	TOMO - 8	FECHA - 27/08/1953
38	001-05-021-081	AREA DE CESION Y SECRETARIA DE SALUD Y ASISTENCIA	4,208	\$ 7,367,982.00	NO - 1422	TOMO - 10	FECHA - 24/10/2001
39	001-05-037-002	LOCAL Y OFICINAS COL. EMILIANO ZAPATA	300	\$ 9,643,000.00	NO - 753	TOMO - 11	FECHA - 21/05/1991
40	001-05-037-002	DONACION COL. ZAPATA ESC. PRIMARIA RAFAEL RAMIREZ	4,612	\$ 8,182,517.00	NO - 211	TOMO - 2	FECHA - 17/12/2004
41	001-05-039-001	COL. MARIA ENRIQUETA 1	1,089	\$ 987,505.00	NO - 1880	TOMO - 12	FECHA - 17/12/2004
42	001-05-042-096	DONACION AREA VERDE FRACC. CAMPESTRE LOS OLIVOS	1,579	\$ 1,462,549.00	NO - 211	TOMO - 2	FECHA - 05/03/1990
43	001-05-043-147	DONACION COL. MARIA ENRIQUETA 2 JARDIN DE NIÑOS E. TAPIA	1,730	\$ 5,332,915.00	NO - 1546	TOMO - 10	FECHA - 29/10/2004
44	001-05-093-021	DONACION FRACC. CASA PINTA	887	\$ 3,544,575.00	NO - 1546	TOMO - 10	FECHA - 29/10/2004
45	001-05-094-020	DONACION FRACC. CASA PINTA	22	\$ 25,740.00	NO - 1546	TOMO - 10	FECHA - 29/10/2004
46	001-05-112-001	DONACION FRACC. CASA PINTA	690	\$ 569,400.00	NO - 208	TOMO - 2	FECHA - 02/03/1990
47	001-06-009-008	DONACION COL. S. DIAZ MIRON	186	\$ 248,300.00	NO - 383	TOMO - 3	FECHA - 29/03/2001
48	001-06-055-055	DONACION FRACC. LA GACHUPINA AREA VERDE	226	\$ 293,800.00	NO - 383	TOMO - 3	FECHA - 29/03/2001
49	001-06-058-016	DONACION EQUIPAMIENTO FRACC. LA GACHUPINA	3,920	\$ 3,391,662.00	NO - 383	TOMO - 3	FECHA - 29/03/2001
50	001-06-071-010	RIO PAPALOPAPAN S/N SAN JERONIMO	3,167	\$ 2,401,378.00	NO - 1299	TOMO - 6	FECHA - 11/05/2008
51	001-06-101-028	CIO. LOS ALMENDROS LTE-28 FRACC. LOS ENCINOS	219	\$ 170,820.00	NO - 2320	TOMO - 10	FECHA - 04/10/2012
52	001-06-105-001	CIO. LOS ALMENDROS FRACC. LOS ENCINOS	431	\$ 336,180.00	NO - 2320	TOMO - 10	FECHA - 04/10/2012
53	001-08-013-011	CALLE SIN NOMBRE COL. MOSVIC	1,269	\$ 1,649,700.00	NO - 400	TOMO - 2	FECHA - 24/02/2015
54	004-01-015-015	DONACION FRACC. VILLA PIQUIAC	8,518	\$ 1,391,415.00	NO - 130	TOMO - 1	FECHA - 27/01/2003
55	001-02-001-016	ENCINAL DE BRIONES AREA A	1,326	\$ 238,680.00	NO - 153	TOMO - 2	FECHA - 21/02/1987
56	004-02-001-017	ENCINAL DE BRIONES AREA B	693	\$ 124,740.00	NO - 153	TOMO - 2	FECHA - 21/02/1987
57	013-01-075-001	PARKER URBANO Y PLAZA CIVICA MAHUIXTLAN	2,303	\$ 1,388,737.00	NO - 327	TOMO - 4	FECHA - 10/05/1975
58	013-01-028-001	JULGOS INFANTILES MAHUIXTLAN	440	\$ 267,000.00	NO - 327	TOMO - 4	FECHA - 10/05/1975
59	013-01-028-002	JARDIN DE NIÑOS ESPERANZA G.C.	2,962	\$ 3,158,020.00	NO - 327	TOMO - 4	FECHA - 10/05/1975
60	015-01-009-035	PRIV. REFORMA L 12 LA ORDUNA	168	\$ 60,480.00	NO - 315	TOMO - 2	FECHA - 22/02/2007
61	027-02-004-009	BULEVARD S/NOMBRE MZA-4 LTE-9 RESID ZIMPIZAHUA	6,315	\$ 7,833,821.00	NO - 1736	TOMO - 1	FECHA - 03/12/2009
62	027-02-010-010	BULEVARD S/NOMBRE MZA-10 LTE-10 RESID ZIMPIZAHUA	2,314	\$ 3,008,200.00	NO - 1736	TOMO - 1	FECHA - 03/12/2009
		TOTAL		\$238,889,970.00			

Handwritten marks and signatures on the right side of the page, including a large blue '4' and a signature at the bottom right.

INVENTARIO DE BIENES INMUEBLES DEL H. AYUNTAMIENTO DE COATEPEC, VER
PREDIOS SUB-URBANOS

NO. DE FOLIO	CLAVE SUB-URBANA	DESCRIPCION	SUPERFICIE M2	TOTAL CÉDULA CATASTRAL	DATOS DE INSCRIPCION
1	001-00-001-358	JARDIN RUTINA CICLOA LOBATO PROL. GUI EFRMO PRIETO SUB	2,006	\$ 1,084,192.00	NO.-402 TOMO.-5 FECHA.- 31/05/1985
2	001-00-001-364	PREDIO 13 LOTES EN EL CIRRO SUII	1,471	\$ 94,144.00	NO.-87 TOMO.-1 FECHA.- 19/01/2001
3	001-00-003-038	SUB. AREAS VERDES Y RESERVAS EN LA CQL. TRICENTENARIO	16,324	\$ 1,671,251.12	NO.-753 TOMO.-6 FECHA.- 12/06/2002
4	001-00-003-112	PREDIO AYUNTAMIENTO ROA BARRINAS RUSTICA	2,185	\$ 360,875.00	NO.-725 TOMO.-6 FECHA.- 28/06/2001
5	001-00-003-730	PLAN DE LA CRUZ FRACC-PARC 17 Y 22	400	\$ 23,600.00	NO.-883 TOMO.-5 FECHA.- 18/05/2011
6	001-00-001-129	CAMINO PULN ILICILIOS PLAN DE LA CRUZ EL AYUNTAMIENTO	500	\$ 115,000.00	NO.-834 TOMO.-10 FECHA.- 26/09/1980
7	001-00-003-584	KM 5 CARRETERA ANTIGUA XALAPA COATEPEC FRACC. SAN RAFAEL	3,094	\$ 1,188,405.00	NO.-96 TOMO.-1 FECHA.- 14/01/2013
8	013-00-003-606	EL CAÑAL	10,125	\$ 1,219,151.00	NO.-1135 TOMO.-9 FECHA.- 09/09/2003
9	013-00-003-608	MAHUJITLAN PROYECTO PLANTA DE TRATAMIENTO DE AGUA RESIDUAL	10,563	\$ 1,229,322.00	NO.-728 TOMO.-6 FECHA.- 04/06/2003
10	013-00-003-609	MAHUJITLAN PROYECTO PLANTA DE TRATAMIENTO DE AGUA	7,975	\$ 2,098,161.00	NO.-728 TOMO.-6 FECHA.- 04/06/2003
11	013-00-003-610	MAHUJITLAN PROYECTO PLANTA DE TRATAMIENTO DE AGUA	7,975	\$ 1,837,440.00	NO.-728 TOMO.-6 FECHA.- 04/06/2003
12	013-00-003-611	MAHUJITLAN PROYECTO PLANTA DE TRATAMIENTO DE AGUA	7,995	\$ 921,024.00	NO.-728 TOMO.-6 FECHA.- 04/06/2003
13	014-00-003-607	CAMPO FIGUERUA	31,187	\$ 2,222,697.00	NO.-857 TOMO.-7 FECHA.- 04/01/2003
14	015-00-003-585	CALLE SIN NOMBRE FRACC. EL ENCANTO	546	\$ 209,719.00	NO.-1288 TOMO.-6 FECHA.- 03/06/2013
15	015-00-003-586	CALLE SIN NOMBRE FRACC. EL ENCANTO	193	\$ 74,131.00	NO.-1288 TOMO.-6 FECHA.- 03/06/2013
16	015-00-003-587	CALLE SIN NOMBRE FRACC. EL ENCANTO	84	\$ 32,264.00	NO.-1288 TOMO.-6 FECHA.- 03/06/2013
17	015-00-003-588	CALLE SIN NOMBRE FRACC. EL ENCANTO	236	\$ 90,648.00	NO.-1288 TOMO.-6 FECHA.- 03/06/2013
18	020-00-003-605	DESEO SEGUNDO	7,508	\$ 768,669.04	NO.-316 TOMO.-3 FECHA.- 20/03/2003
TOTAL				\$15,240,698.16	

INVENTARIO DE BIENES INMUEBLES DEL H. AYUNTAMIENTO DE COATEPEC, VER
PREDIOS RUSTICOS

NO. DE FOLIO	CLAVE RUSTICA	DESCRIPCION	SUPERFICIE M2	TOTAL CÉDULA CATASTRAL	OBSERVACIONES
1	001-00-000-992	CRUZ DE DUELA	06-86-68	\$ 769,081.60	NO.-513 TOMO.-5 FECHA.- 02/05/2000
2	001-00-000-993	LOMA CHICA LA GRANADA	14-04-04	\$ 1,797,171.20	NO.-901 TOMO.-7 FECHA.- 25/01/2001
3	001-00-000-994	DOS CAMINOS LA GRANADA	05-87-60	\$ 752,128.00	NO.-901 TOMO.-7 FECHA.- 25/07/2001
4	001-00-000-995	LA CORTADURA	107-23-00	\$ 8,578,128.00	NO.-1671 TOMO.-11 FECHA.- 29/11/2000
TOTAL				\$11,896,508.80	

\$266,027,176.96

ESTADOS UNIDOS MEXICANOS
GOBIERNO MUNICIPAL
2018 - 2021
PRESIDENCIA MUNICIPAL

COATEPEC, VER. A 30 DE DICIEMBRE DE 2017

L.C. JENNIFER MARLENE CRISTINO GALVAN
Tesorero Municipal

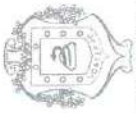
COMISION DE HACIENDA

ESTADOS UNIDOS MEXICANOS
SILVY GUADALUPE BARRILLA PEREZ
Síndica Única

ING. JESUS ENRIQUE RIVERA AVILA
Regidor Primero

ESTADOS UNIDOS MEXICANOS
GOBIERNO MUNICIPAL
2018 - 2021
SINDICATURA

ESTADOS UNIDOS MEXICANOS
GOBIERNO MUNICIPAL
2018 - 2021
REGIDURÍA PRIMERA



GOBIERNO MUNICIPAL
COATEPEC
VERACRUZ DE GARZA


RELACION DE BIENES INMUEBLES PROPIEDAD DEL H. AYUNTAMIENTO DE COATEPEC, VER.
PREDIOS URBANOS



001-01-004-005



001-01-008-001



001-01-011-001



001-01-011-043



001-02-035-015



001-02-036-078



001-02-042-155



001-03-005-089



001-03-012-070

Handwritten signature

Handwritten signature





GOBIERNO PARLAMENTARIAL
COATEPEC
ESTADO DE COAHUILA DE ZARAGOZA

RELACION DE BIENES INMUEBLES PROPIEDAD DEL H. AYUNTAMIENTO DE COATEPEC, VER.
PREDIOS URBANOS



001-03-016-048



001-03-016-049



001-03-016-117



001-03-016-152



001-03-016-151



001-03-016-202

Handwritten blue initials 'K' and 'S'.



001-03-033-093



001-03-045-065



001-03-059-012

Handwritten blue signature.



GOBIERNO MUNICIPAL
COATEPEC
2018-2021

RELACION DE BIENES INMUEBLES PROPIEDAD DEL H. AYUNTAMIENTO DE COATEPEC, VER.
PREDIOS URBANOS



001-03-070-010



001-03-070-011



001-03-076-071



001-03-078-041



001-03-078-054



001-03-080-030

A 8



001-03-080-031



001-03-081-047



001-03-101-051

2





GOBIERNO DEL ESTADO DE COAHUILA
SECRETARÍA DE ECONOMÍA
COATEPEC
2013 - 2017

RELACION DE BIENES INMUEBLES PROPIEDAD DEL H. AYUNTAMIENTO DE COATEPEC, VER.
PREDIOS URBANOS



001-03-101-054



001-03-101-055



001-03-101-058



001-03-101-099



001-03-101-100



001-03-101-101



001-04-013-001



001-04-024-005



001-04-063-021

A

S

W





GOBIERNO MUNICIPAL
COATEPEC
2018 • 2021

RELACION DE BIENES INMUEBLES PROPIEDAD DEL H. AYUNTAMIENTO DE COATEPEC, VER.
PREDIOS URBANOS



001-05-013-004



001-05-021-081




001-05-037-001



001-05-037-002



001-05-039-001



001-05-042-096



001-05-043-147



001-05-093-021



001-05-094-020

Handwritten signature

Handwritten signature

Handwritten signature

Handwritten arrow pointing up



GOBIERNO DEL ESTADO DE COAHUILA
COATEPEC
2014 - 2017


RELACION DE BIENES INMUEBLES PROPIEDAD DEL H. AYUNTAMIENTO DE COATEPEC, VER.
PREDIOS URBANOS



001-05-112-001



001-06-009-008



001-06-055-055



001-06-058-016



001-06-071-010



001-06-101-028



001-06-105-001



001-08-013-011



004-01-015-015

A

S

[Handwritten signature]

↑

RELACION DE BIENES INMUEBLES PROPIEDAD DEL H. AYUNTAMIENTO DE COATEPEC, VER.
PREDIOS URBANOS



004-02-001-016



004-02-001-017



013-01-025-001



013-01-028-001



013-01-028-002



015-01-009-035



022-02-004-009



022-02-010-010

A

S

M

4



GOBIERNO DEL ESTADO
COATEPEC
2013 - 2017

RELACION DE BIENES INMUEBLES PROPIEDAD DEL H. AYUNTAMIENTO DE COATEPEC, VER.
PREDIOS SUB URBANOS



001-00-001-358



001-00-001-364



001-00-003-038



001-00-003-112



004-00-000-730




004-00-001-129



004-00-003-584



013-00-003-606



013-00-003-608

A

8

Handwritten signature

Handwritten mark



GOBIERNO MUNICIPAL
COATEPEC
2018 • 2021

RELACION DE BIENES INMUEBLES PROPIEDAD DEL H. AYUNTAMIENTO DE COATEPEC, VER.
PREDIOS SUB URBANOS



013-00-003-609



013-00-003-610



013-00-003-611



014-00-003-607



015-00-003-585



015-00-003-586



015-00-003-587



015-00-003-588



020-00-003-605

Handwritten signature

Handwritten signature

Handwritten signature

Handwritten arrow pointing up



GOBIERNO MUNICIPAL
COATEPEC
AGRICULTURA

RELACION DE BIENES INMUEBLES PROPIEDAD DEL H. AYUNTAMIENTO DE COATEPEC, VER.
PREDIOS RUSTICOS



001-00-000-992



018-00-001-030



018-00-001-968



018-00-002-607

Handwritten signature in blue ink

Handwritten arrow pointing right in blue ink



CÉDULA
CATASTRAL

UBICACION GEOGRAFICA	CLAVE CATASTRAL								
	Z.CAT.	MPIO	LOC.	REG.	MANZ.	LOTE	CONDOMINIO NIVEL	DEPTO	DV
Municipio COATEPEC	03	039	001	01	004	005	00	000	1
Localidad COATEPEC									

PROPIETARIO O POSEEDOR		
APELLIDO PATERNO	APELLIDO MATERNO	NOMBRE(S)
H. AYUNTAMIENTO CONST. DE COATEPEC, VER.		

USO O DESTINO

<input type="checkbox"/> SOLICITUD DE REGISTRO CATASTRAL	A INSTANCIA DEL PROPIETARIO O POSEEDOR <input type="checkbox"/>
<input type="checkbox"/> INCORPORACION AL SISTEMA DE INFORMACION CATASTRAL	
<input checked="" type="checkbox"/> ACTUALIZACION DE LA INFORMACION CATASTRAL	A INSTANCIA DE LA AUTORIDAD CATASTRAL <input checked="" type="checkbox"/>

CALLE(S)	NUMERO POSTAL	COLONIA O FRACCIONAMIENTO
GUTIERREZ ZAMORA NO. 1 CENTRO		

DATOS DEL TERRENO				DATOS DE LAS CONSTRUCCIONES						
TIPO DE PREDIO	DEMERITOS			MERITO		TIPO	E	T	A	AREA M2
	URBANO <input checked="" type="checkbox"/>	FRENTE <input type="checkbox"/>	ESQUINA <input type="checkbox"/>	TIPO DE AVALUO						
SUBURBANO <input type="checkbox"/>	PROFUNDIDAD <input type="checkbox"/>	TECNICO <input checked="" type="checkbox"/>	CON DATOS LEGALES							
RURAL <input type="checkbox"/>	CONDICION FISICA IMPREVISTA <input type="checkbox"/>	O MANIFESTADOS <input type="checkbox"/>	SUPERFICIE M2							
TIPO DE SUELO	TOPOGRAFIA <input type="checkbox"/>	2,504.00								
TEMPORAL <input type="checkbox"/>	EXC. DE AREA <input type="checkbox"/>									
RIEGO <input type="checkbox"/>	VIAS DE COM <input type="checkbox"/>									
HUMEDAD <input type="checkbox"/>	INFRAESTRUCTURA <input type="checkbox"/>									
ARIDO <input type="checkbox"/>	AGOSTADERO <input type="checkbox"/>									
PANTANOSO <input type="checkbox"/>										

ESTA AUTORIDAD CON FUNDAMENTO EN LO DISPUESTO EN LOS ARTICULOS 14, 16 Y 36 FRACCION I Y 121 FRACCION II DE LA CONSTITUCION POLITICA DE LOS ESTADOS UNIDOS MEXICANOS. 1, 2, 3, 4 FRACCION IX, 6 FRACCIONE VIII, INCISOS a), m), o), q), r), 24, 32, 33, FRACCION III, V Y VII, 34, 36, 37, 38, 39 Y 40 DE LA LEY NUMERO 42 DE CATASTRO DEL ESTADO DE VERACRUZ DE IGNACIO DE LA LLAVE: 1, 3, 4, 5, 12, 13, 14, 15, 16, 17, 53, 54, Y 55 DEL REGLAMENTO DE LA LEY DE CATASTRO; 72 FRACCION XIX, INCISOS b), d), e), f), y h), DE LA LEY ORGANICA DEL MUNICIPIO LIBRE. LE NOTIFICA QUE AL INMUEBLE DE SU PROPIEDAD O POSESION, A PARTIR DEL SE LE DETERMINO EL VALOR CATASTRAL DE:

VALOR CATASTRAL VALOR CATASTRAL PROVISIONAL

VALOR DEL TERRENO	2,998,114.00	<p>ACTUALMENTE "SUFRAGIO EFECTIVO O NO REELECCION" COATEPEC VER., 15/08/2020 AUTORIDAD CATASTRAL</p> <p>DIRECTOR(A) DE CATASTRO MUNICIPAL Lic. José Gregorio Cadillo Báez</p>
VALOR DE LA(S) CONSTRUCCION(ES)	5,547,180.00	
VALOR CATASTRAL TOTAL	8,545,294.00	

CALLE O AVENIDA	CODIGO POSTAL
MATIAS A. REBOLLEDO S/N	91500
COLONIA O FRACCIONAMIENTO	CIUDAD O POBLACION
CENTRO	COATEPEC, VER.

ACTA DE NOTIFICACION
EN LA CIUDAD DE Coatepec, Ver
SIENDO LAS 11:05 HRS. DEL DIA 30 DEL MES DE Junio 2020
DEL AÑO EN CURSO SE PROCEDE A NOTIFICAR EL ACUERDO QUE ANTECEDE
AL C Jennifer Malina Celestino Galán.
PARA QUE SURTA SUS EFECTOS LEGALES CONSTE EL NOTIFICADOR EL NOTIFICADO



SEGOB
ESTADO DE VERACRUZ

Catastro
DIRECCION GENERAL DE CATASTRO Y VALUACION
DEL ESTADO DE VERACRUZ

CÉDULA CATASTRAL

UBICACION GEOGRAFICA	CLAVE CATASTRAL								
	Z.CAT.	MPIO	LOC.	REG.	MANZ.	LOTE	CONDOMINIO NIVEL	DEPTO	DV
Municipio COATEPEC	03	039	001	01	008	001	00	000	7
Localidad COATEPEC									

PROPIETARIO O POSEEDOR		
APELLIDO PATERNO	APELLIDO MATERNO	NOMBRE(S)
H. AYUNTAMIENTO CONST. DE COATEPEC, VER.		

USO O DESTINO
PALACIO MUNICIPAL

TIPO DE REGISTRO Y VALUACION	
<input type="checkbox"/> SOLICITUD DE REGISTRO CATASTRAL	A INSTANCIA DEL PROPIETARIO O POSEEDOR <input type="checkbox"/>
<input type="checkbox"/> INCORPORACION AL SISTEMA DE INFORMACION CATASTRAL	
<input checked="" type="checkbox"/> ACTUALIZACION DE LA INFORMACION CATASTRAL	A INSTANCIA DE LA AUTORIDAD CATASTRAL <input checked="" type="checkbox"/>

DEL PREDIO UBICADO EN		
CALLE(S)	NUMERO POSTAL	COLONIA O FRACCIONAMIENTO
M. A. REBOLLEDO ESQ. JOSE MA. A. CENTRO		

CON LOS DATOS TECNICOS SIGUIENTES											
DATOS DEL TERRENO					DATOS DE LAS CONSTRUCCIONES						
TIPO DE PREDIO		DEMERITOS			MERITO		TIPO	E	T	A	AREA M2
URBANO	<input checked="" type="checkbox"/>	FRENTE	<input type="checkbox"/>	ESQUINA	<input type="checkbox"/>	2	1	1	1990	3859	
SUBURBANO	<input type="checkbox"/>	PROFUNDIDAD	<input type="checkbox"/>	TIPO DE AVALUO		2	1	1	1960	221	
RURAL	<input type="checkbox"/>	CONDICION FISICA IMPREVISTA	<input type="checkbox"/>	TECNICO	<input checked="" type="checkbox"/>	3	1	1	2014	32	
TIPO DE SUELO		TOPOGRAFIA	<input type="checkbox"/>	CON DATOS LEGALES	<input type="checkbox"/>	13	1	1	2014	25	
TEMPORAL	<input type="checkbox"/>	EXC. DE AREA	<input type="checkbox"/>	O MANIFESTADOS	<input type="checkbox"/>						
RIEGO	<input type="checkbox"/>	VIAS DE COM.	<input type="checkbox"/>	SUPERFICIE M2							
HUMEDAD	<input type="checkbox"/>	INFRAESTRUCTURA	<input type="checkbox"/>	2,883.00							
ARIDO	<input type="checkbox"/>	AGOSTADERO	<input type="checkbox"/>								
PANTANOSO	<input type="checkbox"/>										

ESTA AUTORIDAD CON FUNDAMENTO EN LO DISPUESTO EN LOS ARTICULOS 14, 16 Y 36 FRACCION I Y 121 FRACCION II DE LA CONSTITUCION POLITICA DE LOS ESTADOS UNIDOS MEXICANOS, 1, 2, 3, 4 FRACCION IX, 6 FRACCION VIII, INCISOS a), m), o), q) y r), 24, 32, 33, FRACCION III, Y Y VII, 34, 36, 37, 38, 39 Y 40 DE LA LEY NUMERO 42 DE CATASTRO DEL ESTADO DE VERACRUZ DE IGNACIO DE LA LLAVE: 1, 3, 4, 5, 12, 13, 14, 15, 16, 17, 53, 54, Y 55 DEL REGLAMENTO DE LA LEY DE CATASTRO; 72 FRACCION XIX, INCISOS b), d), e), f), y h), DE LA LEY ORGANICA DEL MUNICIPIO LIBRE, LE NOTIFICA QUE AL INMUEBLE DE SU PROPIEDAD O POSESION, A PARTIR DEL SE LE DETERMINO EL VALOR CATASTRAL DE:

VALOR CATASTRAL VALOR CATASTRAL PROVISIONAL

VALOR DEL TERRENO	4,660,800.00
VALOR DE LA(S) CONSTRUCCION(ES)	13,915,454.00
VALOR CATASTRAL TOTAL	18,576,254.00

ATENTAMENTE
"SUFRAGIO EFECTIVO NO REELECCION"
COATEPEC VER., 15/06/2020
AUTORIDAD CATASTRAL
DIRECTORIA DE CATASTRO MUNICIPAL
Lic. José Gregorio Cadillo Béz

DOMICILIO PARA RECIBIR NOTIFICACIONES	
CALLE O AVENIDA	CODIGO POSTAL
MATIAS A REBOLLEDO S/N	91500
COLONIA O FRACCIONAMIENTO	CIUDAD O POBLACION
CENTRO	COATEPEC, VER.

ACTA DE NOTIFICACION
EN LA CIUDAD DE Coatepec, Ver
SIENDO LAS 11:05 HRS. DEL DIA 30 DEL MES DE Junio 2020
DEL AÑO EN CURSO SE PROCEDE A NOTIFICAR EL ACUERDO QUE ANTECEDE
AL C Jennifer Malina Celestino Galán
PARA QUE SURTA SUS EFECTOS LEGALES CONSTE
EL NOTIFICADOR
EL NOTIFICADO



SEGOB
ESTADO DE VERACRUZ

Catastro
DIRECCION GENERAL DE CATASTRO Y VALUACION
DEL ESTADO DE VERACRUZ

CÉDULA CATASTRAL

UBICACION GEOGRAFICA	CLAVE CATASTRAL								
	Z.CAT.	MPIO	LOC.	REG.	MANZ.	LOTE	CONDOMINIO NIVEL	DEPTO	DV
Municipio COATEPEC	03	039	001	01	011	001	00	000	6
Localidad COATEPEC									

APELLIDO PATERNO: _____ APELLIDO MATERNO: _____ NOMBRE(S): _____

H. AYUNTAMIENTO CONST. DE COATEPEC, VER.

USO O DESTINO: _____

SOLICITUD DE REGISTRO CATASTRAL A INSTANCIA DEL PROPIETARIO O POSEEDOR
 INCORPORACION AL SISTEMA DE INFORMACION CATASTRAL
 ACTUALIZACION DE LA INFORMACION CATASTRAL A INSTANCIA DE LA AUTORIDAD CATASTRAL

CALLE(S): _____ NUMERO POSTAL: _____ COLONIA O FRACCIONAMIENTO: _____

MELCHOR OCAMPO ESQ.M.LERDO 2 CENTRO

DATOS DEL TERRENO				DATOS DE LAS CONSTRUCCIONES				
TIPO DE PREDIO	DEMERITOS		MERITO	TIPO	E	T	A	AREA M2
URBANO <input checked="" type="checkbox"/>	FRENTE <input type="checkbox"/>		ESQUINA <input type="checkbox"/>	2	1	1	1890	1475
SUBURBANO <input type="checkbox"/>	PROFUNDIDAD <input type="checkbox"/>			5	1	1	1995	207
RURAL <input type="checkbox"/>	CONDICION FISICA IMPREVISTA <input type="checkbox"/>		TIPO DE AVALUO TECNICO <input checked="" type="checkbox"/>	14	1	1	1995	79
TIPO DE SUELO	TOPOGRAFIA <input type="checkbox"/>		CON DATOS LEGALES <input type="checkbox"/>					
TEMPORAL <input type="checkbox"/>	EXC. DE AREA <input type="checkbox"/>		O MANIFESTADOS <input type="checkbox"/>					
RIEGO <input type="checkbox"/>	VIAS DE COM. <input type="checkbox"/>		SUPERFICIE M2					
HUMEDAD <input type="checkbox"/>	INFRAESTRUCTURA <input type="checkbox"/>		6,236.00					
ARIDO <input type="checkbox"/>	AGOSTADERO <input type="checkbox"/>							
PANTANOSO <input type="checkbox"/>								

ESTA AUTORIDAD CON FUNDAMENTO EN LO DISPUESTO EN LOS ARTICULOS 14, 16 Y 36 FRACCION I Y 121 FRACCION II DE LA CONSTITUCION POLITICA DE LOS ESTADOS UNIDOS MEXICANOS; 1, 2, 3, 4 FRACCION IX, 6 FRACCIONE VIII, INCISOS a), m), o), q) y r), 24, 32, 33, FRACCION III, V Y VII, 34, 36, 37, 38, 39 Y 40 DE LA LEY NUMERO 42 DE CATASTRO DEL ESTADO DE VERACRUZ DE IGNACIO DE LA LLAVE; 1, 3, 4, 5, 12, 13, 14, 15, 16, 17, 53, 54, Y 55 DEL REGLAMENTO DE LA LEY DE CATASTRO; 72 FRACCION XIX INCISOS b), a), e), f), y h), DE LA LEY ORGANICA DEL MUNICIPIO LIBRE, LE NOTIFICA QUE AL INMUEBLE DE SU PROPIEDAD O POSESION, A PARTIR DEL SE LE DETERMINO EL VALOR CATASTRAL DE:

VALOR CATASTRAL VALOR CATASTRAL PROVISIONAL

VALOR DEL TERRENO	7,970,400.00
VALOR DE LA(S) CONSTRUCCIONES	4,730,752.00
VALOR CATASTRAL TOTAL	12,701,152.00

ATENTAMENTE
 "SUFRAGIO EFECTIVO NO REELECCION"
 COATEPEC VER., 15/06/2020
 AUTORIDAD CATASTRAL
 DIRECTORIA DE CATASTRO MUNICIPAL
 Lic. José Gregorio Cadillo Báez

CALLE O AVENIDA: _____ CODIGO POSTAL: _____

MATIAS A REBOLLEDO S/N 91500

COLONIA O FRACCIONAMIENTO: _____ CIUDAD O POBLACION: _____

CENTRO COATEPEC, VER.

ACTA DE NOTIFICACION

EN LA CIUDAD DE Coatepec, Ver.

SIENDO LAS 11:06 HRS. DEL DIA 30 DEL MES DE Junio 2020

DEL AÑO EN CURSO SE PROCEDE A NOTIFICAR EL ACUERDO QUE ANTECEDE

AL C Jennifer Malena Celestino Galván

PARA QUE SURTA SUS EFECTOS LEGALES CONSTE EN NOTIFICADOR _____ EL NOTIFICADO _____



SEGOB
ESTADO DE VERACRUZ

Catastro
DIRECCION GENERAL DE CATASTRO Y VALIDACION
DEL ESTADO DE VERACRUZ

CÉDULA CATASTRAL

UBICACION GEOGRAFICA	CLAVE CATASTRAL								
	Z.CAT.	MPIO	LOC.	REG.	MANZ.	LOTE	CONDOMINIO NIVEL	DEPTO	DV
Municipio COATEPEC	03	039	001	01	011	043	00	000	2
Localidad COATEPEC									

PROPIETARIO O POSEEDOR		
APELLIDO PATERNO	APELLIDO MATERNO	NOMBRE (S)
H. AYUNTAMIENTO CONST. DE COATEPEC, VER.		

USO O DESTINO
MERCADO MUNICIPAL

<input type="checkbox"/> SOLICITUD DE REGISTRO CATASTRAL	A INSTANCIA DEL PROPIETARIO O POSEEDOR <input type="checkbox"/>
<input type="checkbox"/> INCORPORACION AL SISTEMA DE INFORMACION CATASTRAL	
<input checked="" type="checkbox"/> ACTUALIZACION DE LA INFORMACION CATASTRAL	A INSTANCIA DE LA AUTORIDAD CATASTRAL <input checked="" type="checkbox"/>

DIRECCION UBICACION EN		
CALLE(S)	NUMERO POSTAL	COLONIA O FRACCIONAMIENTO
M.LERDO ESQ.J.SOTO ESQ.VICENTE CENTRO		

DATOS DEL TERRENO				DATOS DE LAS CONSTRUCCIONES						
TIPO DE PREDIO		DEMERITOS		MERITO		TIPO	E	T	A	AREA M2
URBANO	<input checked="" type="checkbox"/>	FRENTE	<input type="checkbox"/>	ESQUINA	<input type="checkbox"/>	19	1	1	1956	2522
SUBURBANO	<input type="checkbox"/>	PROFUNDIDAD	<input type="checkbox"/>	TIPO DE AVALUO		19	1	1	1994	1553
RURAL	<input type="checkbox"/>	CONDICION FISICA IMPREVISTA	<input type="checkbox"/>	TECNICO	<input checked="" type="checkbox"/>	5	1	1	1994	455
TIPO DE SUELO		TOPOGRAFIA	<input type="checkbox"/>	CON DATOS LEGALES	<input type="checkbox"/>	3	1	1	1994	602
TEMPORAL	<input type="checkbox"/>	EXC. DE AREA	<input type="checkbox"/>	O MANIFESTADOS	<input type="checkbox"/>	13	1	1	2017	95
RIEGO	<input type="checkbox"/>	VIAS DE COM.	<input type="checkbox"/>	SUPERFICIE M2						
HUMEDAD	<input type="checkbox"/>	INFRAESTRUCTURA	<input type="checkbox"/>	6,054.00						
ARIDO	<input type="checkbox"/>	AGOSTADERO	<input type="checkbox"/>							
PANTANOSO	<input type="checkbox"/>									

ESTA AUTORIDAD CON FUNDAMENTO EN LO DISPUESTO EN LOS ARTICULOS 14, 16 Y 36 FRACCION I Y 121 FRACCION II DE LA CONSTITUCION POLITICA DE LOS ESTADOS UNIDOS MEXICANOS 1, 2, 3, 4 FRACCION IX, 6 FRACCIONE VIII, INCISOS a), m), o), q) y r), 24, 32, 33, FRACCION III, V Y VII, 34, 36, 37, 38, 39 Y 40 DE LA LEY NUMERO 42 DE CATASTRO DEL ESTADO DE VERACRUZ DE IGNACIO DE LA LLAVE: 1, 3, 4, 5, 12, 13, 14, 15, 16, 17, 53, 54, Y 55 DEL REGLAMENTO DE LA LEY DE CATASTRO: 72 FRACCION XIX, INCISOS a), d), e), fi, y h), DE LA LEY ORGANICA DEL MUNICIPIO LIBRE, LE NOTIFICA QUE AL INMUEBLE DE SU PROPIEDAD O POSESION, A PARTIR DEL SE LE DETERMINO EL VALOR CATASTRAL DE:

VALOR CATASTRAL <input checked="" type="checkbox"/>	VALOR CATASTRAL PROVISIONAL <input type="checkbox"/>
---	--

VALOR DEL TERRENO	9,734,400.00
VALOR DE LA(S) CONSTRUCCION(ES)	16,800,274.00
VALOR CATASTRAL TOTAL	26,534,674.00

ATENCIÓN
"SUFRAGIO EFECTIVO NO REELECCION"
COATEPEC, VER., 15/06/2020
AUTORIDAD CATASTRAL
DIRECTOR(A) DE CATASTRO MUNICIPAL
Lic. José Gregorio Cadillo Baez

CALLE O AVENIDA		CODIGO POSTAL
MATIAS A REBOLLEDO S/N		91500
COLONIA O FRACCIONAMIENTO		CIUDAD O POBLACION
CENTRO		COATEPEC, VER.

ACTA DE NOTIFICACION
EN LA CIUDAD DE Coatepec, Ver.
SIENDO LAS 11:06 HRS. DEL DIA 30 DEL MES DE Junio 2020
DEL AÑO EN CURSO SE PROCEDE A NOTIFICAR EL ACUERDO QUE ANTECEDE
AL C Jennifer Malva Celestino Gubán
PARA QUE SURTA SUS EFECTOS LEGALES CONSTE EL NOTIFICADOR EL NOTIFICADO



SEGOB
ESTADO DE VERACRUZ

Catastro
DIRECCION GENERAL DE CATASTRO Y VALUACION
DEL ESTADO DE VERACRUZ

CÉDULA
CATASTRAL

UBICACION GEOGRAFICA	CLAVE CATASTRAL								
Municipio COATEPEC	Z.CAT.	MPIO	LOC.	REG.	MANZ.	LOTE	CONDOMINIO NIVEL	DEPTO	DV
Localidad COATEPEC	03	039	001	02	035	015	00	000	6

PROPIETARIO O POSEEDOR		
APELLIDO PATERNO	APELLIDO MATERNO	NOMBRE(S)
H. AYUNTAMIENTO CONST. DE COATEPEC, VER.		

USO O DESTINO

<input type="checkbox"/> SOLICITUD DE REGISTRO CATASTRAL	A INSTANCIA DEL PROPIETARIO O POSEEDOR <input type="checkbox"/>
<input type="checkbox"/> INCORPORACION AL SISTEMA DE INFORMACION CATASTRAL	
<input checked="" type="checkbox"/> ACTUALIZACION DE LA INFORMACION CATASTRAL	A INSTANCIA DE LA AUTORIDAD CATASTRAL <input checked="" type="checkbox"/>

DEL PREDIO UBICADO EN		
CALLE(S)	NUMERO POSTAL	COLONIA O FRACCIONAMIENTO
J.G. ALARCON ESQ. A LOPEZ MATEOS		

CON LOS DATOS TECNICOS SIGUIENTES									
DATOS DEL TERRENO			DATOS DE LAS CONSTRUCCIONES						
TIPO DE PREDIO	DEMERITOS		MERITO		TIPO	E	T	A	AREA M2
URBANO <input checked="" type="checkbox"/>	FRENTE <input type="checkbox"/>		ESQUINA <input type="checkbox"/>		5	2	2	1960	53
SUBURBANO <input type="checkbox"/>	PROFUNDIDAD <input type="checkbox"/>		TIPO DE AVALUO		5	1	1	2013	35
RURAL <input type="checkbox"/>	CONDICION FISICA IMPREVISTA <input type="checkbox"/>		TECNICO <input checked="" type="checkbox"/>		5	1	1	2015	119
TIPO DE SUELO	TOPOGRAFIA <input type="checkbox"/>		CON DATOS LEGALES		5	1	1	2015	92
TEMPORAL <input type="checkbox"/>	EXC. DE AREA <input type="checkbox"/>		O MANIFESTADOS <input type="checkbox"/>		5	1	1	2015	92
RIEGO <input type="checkbox"/>	VIAS DE COM. <input type="checkbox"/>		SUPERFICIE M2						
HUMEDAD <input type="checkbox"/>	INFRAESTRUCTURA <input type="checkbox"/>		606.00						
ARIDO <input type="checkbox"/>	AGOSTADERO <input type="checkbox"/>								
PANTANOSO <input type="checkbox"/>									

ESTA AUTORIDAD CON FUNDAMENTO EN LO DISPUESTO EN LOS ARTICULOS 14, 16 Y 36 FRACCION I Y 121 FRACCION II DE LA CONSTITUCION POLITICA DE LOS ESTADOS UNIDOS MEXICANOS. 1, 2, 3, 4 FRACCION IX, 6 FRACCIONE VIII, INCISOS a), m), o), q) y r), 24, 32, 33, FRACCION III, V Y VII, 34, 36, 37, 38, 39 Y 40 DE LA LEY NUMERO 42 DE CATASTRO DEL ESTADO DE VERACRUZ DE IGNACIO DE LA LLAVE. 1, 3, 4, 5, 12, 13, 14, 15, 16, 17, 53, 54, Y 55 DEL REGLAMENTO DE LA LEY DE CATASTRO; 72 FRACCION XIX, INCISOS b), d), e), f), y h), DE LA LEY ORGANICA DEL MUNICIPIO LIBRE, LE NOTIFICA QUE AL INMUEBLE DE SU PROPIEDAD O POSESION, A PARTIR DEL SE LE DETERMINO EL VALOR CATASTRAL DE:

VALOR CATASTRAL VALOR CATASTRAL PROVISIONAL

VALOR DEL TERRENO	800,800.00
VALOR DE LA(S) CONSTRUCCION(ES)	1,178,898.00
VALOR CATASTRAL TOTAL	1,979,698.00

ATENTAMENTE
"SUFRAGIO EFECTIVO NO REELECCION"
COATEPEC VER., 15/06/2020
AUTORIDAD CATASTRAL
DIRECTOR(A) DE CATASTRO MUNICIPAL
Lic. José Gregorio Cadillo Báez

DOMICILIO PARA REDELIMITACION	
CALLE O AVENIDA	CODIGO POSTAL
MATIAS A REBOLLEDO S/N	91500
COLONIA O FRACCIONAMIENTO	CIUDAD O POBLACION
CENTRO	COATEPEC, VER.

ACTA DE NOTIFICACION
EN LA CIUDAD DE Coatepec, Ver
SIENDO LAS 11:06 HRS. DEL DIA 30 DEL MES DE Junio 2020
DEL AÑO EN CURSO SE PROCEDE A NOTIFICAR EL ACUERDO QUE ANTECEDE
AL C Jennifer Malva Celestino Galván
PARA QUE SURTA SUS EFECTOS LEGALES CONSTE EL NOTIFICADOR EL NOTIFICADO

UBICACION GEOGRAFICA	CLAVE CATASTRAL								
	Z. CAT.	MPIO	LOC.	REG.	MANZ.	LOTE	CONDominio NIVEL	DEPTO	DV
Municipio COATEPEC	03	039	001	02	036	078	00	000	9
Localidad COATEPEC									

APELLIDO PATERNO	APELLIDO MATERNO	NOMBRE (S)
H. AYUNTAMIENTO CONSTITUCIONAL DE COATEPEC. VER.		

USO Y DESTINO

SOLICITUD DE REGISTRO CATASTRAL A INSTANCIA DEL PROPIETARIO O POSEEDOR
 INCORPORACION AL SISTEMA DE INFORMACION CATASTRAL
 ACTUALIZACION DE LA INFORMACION CATASTRAL A INSTANCIA DE LA AUTORIDAD CATASTRAL

CALLE(S)	NUMERO POSTAL	COLONIA O FRACCIONAMIENTO
6A. DE GUTIERREZ ZAMORA S/N. CENTRO		

DATOS DEL TERRENO				DATOS DE LAS CONSTRUCCIONES					
TIPO DE PREDIO	DEMERITOS		MERITO		TIPO	E	T	A	AREA M2
URBANO <input checked="" type="checkbox"/>	FRENTE <input type="checkbox"/>		ESQUINA <input type="checkbox"/>						
SUBURBANO <input type="checkbox"/>	PROFUNDIDAD <input type="checkbox"/>								
RURAL <input type="checkbox"/>	CONDICION FISICA IMPREVISTA <input type="checkbox"/>		TIPO DE AVALUO						
TIPO DE SUELO			TECNICO <input checked="" type="checkbox"/>						
TEMPORAL <input type="checkbox"/>	TOPOGRAFIA <input type="checkbox"/>		CON DATOS LEGALES <input type="checkbox"/>						
RIEGO <input type="checkbox"/>	EXC. DE AREA <input type="checkbox"/>		O MANIFESTADOS <input type="checkbox"/>						
HUMEDAD <input type="checkbox"/>	VIAS DE COM. <input type="checkbox"/>		SUPERFICIE M2						
ARIDO <input type="checkbox"/>	INFRAESTRUCTURA <input type="checkbox"/>		111.00						
PANTANOSO <input type="checkbox"/>	AGOSTADERO <input type="checkbox"/>								

ESTA AUTORIDAD CON FUNDAMENTO EN LO DISPUESTO EN LOS ARTICULOS 14, 16 Y 36 FRACCION I Y 121 FRACCION II DE LA CONSTITUCION POLITICA DE LOS ESTADOS UNIDOS MEXICANOS, 1, 2, 3, 4 FRACCION IX, 6 FRACCIONE VIII, (INCISOS a), m), o), q) y r), 24, 32, 33, FRACCION III, V Y VII, 34, 36, 37, 38, 39 Y 40 DE LA LEY NUMERO 42 DE CATASTRO DEL ESTADO DE VERACRUZ DE IGNACIO DE LA LLAVE; 1, 3, 4, 5, 12, 13, 14, 15, 16, 17, 53, 54, Y 55 DEL REGLAMENTO DE LA LEY DE CATASTRO; 72 FRACCION XIX, INCISOS b), c), e) f), y h), DE LA LEY ORGANICA DEL MUNICIPIO LIBRE. LE NOTIFICA QUE AL INMUEBLE DE SU PROPIEDAD O POSESION, A PARTIR DEL SE LE DETERMINO EL VALOR CATASTRAL DE:

VALOR CATASTRAL VALOR CATASTRAL PROVISIONAL

VALOR DEL TERRENO	51,027.00	AUTENTAMENTE "SUFRAGIO EFECTIVO NO REELECCION" COATEPEC VER. 15/06/2020 AUTORIDAD CATASTRAL DIRECTOR(A) DE CATASTRO MUNICIPAL Lic. José Gregorio Cadillo Bóez
VALOR DE LA(S) CONSTRUCCION(ES)	0.00	
VALOR CATASTRAL TOTAL	51,027.00	

CALLE O AVENIDA	CODIGO POSTAL
PALACIO MUNICIPAL	0
COLONIA O FRACCIONAMIENTO	CIUDAD O POBLACION
CENTRO	COATEPEC, VER.

ACTA DE NOTIFICACION
 EN LA CIUDAD DE Coatepec, Ver Junio 30 DEL MES DE Junio 2020
 SIENDO LAS 11:07 HRS. DEL DIA 30 DEL MES DE Junio 2020
 DEL AÑO EN CURSO SE PROCEDE A NOTIFICAR EL ACUERDO QUE ANTECEDE
 AL C Jennifer Maikano Celestino Galán
 PARA QUE SURTA SUS EFECTOS LEGALES CONSTE EL NOTIFICADOR EL NOTIFICADO



SEGOB
ESTADO DE VERACRUZ

Catastro
DIRECCION GENERAL DE CATASTRO Y REGISTRO
DEL ESTADO DE VERACRUZ

CÉDULA CATASTRAL

UBICACION GEOGRAFICA	CLAVE CATASTRAL								
	Z. CAT.	MPIO	LOC.	REG.	MANZ.	LOTE	CONDOMINIO NIVEL	DEPTO	DV
Municipio COATEPEC	03	039	001	02	042	155	00	000	5
Localidad COATEPEC									

APELLIDO PATERNO	APELLIDO MATERNO	NOMBRE (S)
H. AYUNTAMIENTO CONST. DE COATEPEC, VER.		

SOLICITUD DE REGISTRO CATASTRAL A INSTANCIA DEL PROPIETARIO O POSEEDOR
 INCORPORACION AL SISTEMA DE INFORMACION CATASTRAL
 ACTUALIZACION DE LA INFORMACION CATASTRAL A INSTANCIA DE LA AUTORIDAD CATASTRAL

CALLE(S)	NUMERO POSTAL	COLONIA O FRACCIONAMIENTO
LIBERTAD NO. 7 CENTRO		

DATOS DEL TERRENO				DATOS DE LAS CONSTRUCCIONES				
TIPO DE PREDIO	DEMERITOS		MERITO	TIPO	E	T	A	AREA M2
URBANO <input checked="" type="checkbox"/>	FRENTE <input type="checkbox"/>		ESQUINA <input type="checkbox"/>					
SUBURBANO <input type="checkbox"/>	PROFUNDIDAD <input type="checkbox"/>							
RURAL <input type="checkbox"/>	CONDICION FISICA IMPREVISTA <input type="checkbox"/>		TIPO DE AVALUO					
TIPO DE SUELO			TECNICO <input checked="" type="checkbox"/>					
TEMPORAL <input type="checkbox"/>	TOPOGRAFIA <input type="checkbox"/>		CON DATOS LEGALES <input type="checkbox"/>					
RIEGO <input type="checkbox"/>	EXC. DE AREA <input type="checkbox"/>		O MANIFESTADOS <input type="checkbox"/>					
HUMEDAD <input type="checkbox"/>	VIAS DE COM. <input type="checkbox"/>		SUPERFICIE M2					
ARIDO <input type="checkbox"/>	INFRAESTRUCTURA <input type="checkbox"/>		1,505.00					
PANTANOSO <input type="checkbox"/>	AGOSTADERO <input type="checkbox"/>							

ESTA AUTORIDAD CON FUNDAMENTO EN LO DISPUESTO EN LOS ARTICULOS 14, 16 Y 36 FRACCION I Y 121 FRACCION II DE LA CONSTITUCION POLITICA DE LOS ESTADOS UNIDOS MEXICANOS, 1, 2, 3, 4 FRACCION IX, 6 FRACCIONE VIII, INCISOS a), m), o), q) y r), 24, 32, 33, FRACCION III, V Y VII, 34, 36, 37, 38, 39 Y 40 DE LA LEY NUMERO 42 DE CATASTRO DEL ESTADO DE VERACRUZ DE IGNACIO DE LA LLAVE; 1, 3, 4, 5, 12, 13, 14, 15, 16, 17, 53, 64, Y 55 DEL REGLAMENTO DE LA LEY DE CATASTRO; 72 FRACCION XIX, INCISOS b), d), e), f), y h), DE LA LEY ORGANICA DEL MUNICIPIO LIBRE, LE NOTIFICA QUE AL INMUEBLE DE SU PROPIEDAD O POSESION, A PARTIR DEL SE LE DETERMINO EL VALOR CATASTRAL DE:

VALOR CATASTRAL VALOR CATASTRAL PROVISIONAL

VALOR DEL TERRENO	652,086.00
VALOR DE LA(S) CONSTRUCCION(ES)	0.00
VALOR CATASTRAL TOTAL	652,086.00

ASENTAMENTE
 "SUFRAGIO EFECTIVO NO REELECCION"
 COATEPEC, VER. 15/06/2020
 AUTORIDAD CATASTRAL
 DIRECTOR AJUNTO CATASTRO MUNICIPAL
 Lic. José Gregorio Cadillo Biaz

CALLE O AVENIDA	CODIGO POSTAL
MATIAS A REBOLLEDO SIN	91500
COLONIA O FRACCIONAMIENTO	CIUDAD O POBLACION
CENTRO	COATEPEC, VER.

ACTA DE NOTIFICACION
 EN LA CIUDAD DE Coatepec, Ver
 SIENDO LAS 11:06 HRS. DEL DIA 30 DEL MES DE Junio 2020
 DEL AÑO EN CURSO SE PROCEDE A NOTIFICAR EL ACUERDO QUE ANTECEDE
 AL C Jennifer Malena Celestino Galván
 PARA QUE SURTA SUS EFECTOS LEGALES CONSTE EL NOTIFICADOR EL NOTIFICADO



SEGOB
ESTADO DE VERACRUZ

Catastro
DIRECCION GENERAL DE CATASTRO Y VALUACION
DEL ESTADO DE VERACRUZ

CÉDULA CATASTRAL

UBICACION GEOGRAFICA	CLAVE CATASTRAL								
Municipio COATEPEC	Z. CAT.	MPIO	LOC.	REG.	MANZ.	LOTE	CONDOMINIO NIVEL	DEPTO	DV
Localidad COATEPEC	03	039	001	03	005	089	00	000	5

PROPIETARIO O POSEEDOR		
APELLIDO PATERNO	APELLIDO MATERNO	NOMBRE (S)
H.AYUNTAMIENTO CONST. DE COATEPEC,VER.		

USO O DESTINO

REGISTRO Y EVALUACION	
<input type="checkbox"/> SOLICITUD DE REGISTRO CATASTRAL	A INSTANCIA DEL PROPIETARIO O POSEEDOR <input type="checkbox"/>
<input type="checkbox"/> INCORPORACION AL SISTEMA DE INFORMACION CATASTRAL	
<input checked="" type="checkbox"/> ACTUALIZACION DE LA INFORMACION CATASTRAL	A INSTANCIA DE LA AUTORIDAD CATASTRAL <input checked="" type="checkbox"/>

DEL PREDIO UBICADO EN		
CALLE(S)	NUMERO POSTAL	COLONIA O FRACCIONAMIENTO
RAFAEL MORENO DAUZON FINCA TODD		

DATOS DEL TERRENO				DATOS DE LAS CONSTRUCCIONES				
TIPO DE PREDIO	DEMERITOS	MERITO	TIPO	E	T	A	AREA M2	
URBANO <input checked="" type="checkbox"/>	FRENTE <input type="checkbox"/>	ESQUINA <input type="checkbox"/>						
SUBURBANO <input type="checkbox"/>	PROFUNDIDAD <input type="checkbox"/>							
RURAL <input type="checkbox"/>	CONDICION FISICA IMPREVISTA <input type="checkbox"/>	TIPO DE AVALUO						
TIPO DE SUELO		TECNICO <input checked="" type="checkbox"/>						
TEMPORAL <input type="checkbox"/>	TOPOGRAFIA <input type="checkbox"/>	CON DATOS LEGALES <input type="checkbox"/>						
RIEGO <input type="checkbox"/>	EXC. DE AREA <input type="checkbox"/>	O MANIFESTADOS <input type="checkbox"/>						
HUMEDAD <input type="checkbox"/>	VIAS DE COM. <input type="checkbox"/>	SUPERFICIE M2						
ARIDO <input type="checkbox"/>	INFRAESTRUCTURA <input type="checkbox"/>							
PANTANOSO <input type="checkbox"/>	AGOSTADERO <input type="checkbox"/>	263.00						

ESTA AUTORIDAD CON FUNDAMENTO EN LO DISPUESTO EN LOS ARTICULOS 14, 16 Y 36 FRACCION I Y 121 FRACCION II DE LA CONSTITUCION POLITICA DE LOS ESTADOS UNIDOS MEXICANOS, 1, 2, 3, 4 FRACCION IX, 6 FRACCIONE VIII, INCISOS a), m), o), q) y r), 24, 32, 33, FRACCION III, V Y VII, 34, 36, 37, 38, 39 Y 40 DE LA LEY NUMERO 42 DE CATASTRO DEL ESTADO DE VERACRUZ DE IGNACIO DE LA LLAVE: 1, 3, 4, 5, 12, 13, 14, 15, 16, 17, 53, 54, Y 55 DEL REGLAMENTO DE LA LEY DE CATASTRO; 72 FRACCION XIX, INCISOS b), d), e), f), y h), DE LA LEY ORGANICA DEL MUNICIPIO LIBRE, LE NOTIFICA QUE AL INMUEBLE DE SU PROPIEDAD O POSESION, A PARTIR DEL SE LE DETERMINO EL VALOR CATASTRAL DE:

VALOR CATASTRAL <input checked="" type="checkbox"/>	VALOR CATASTRAL PROVISIONAL <input type="checkbox"/>
VALOR DEL TERRENO	341,900.00
VALOR DE LA(S) CONSTRUCCION(ES)	0.00
VALOR CATASTRAL TOTAL	341,900.00

BIENAMENTE
"SUFRAGIO EFECTIVO NO REELECCION"
COATEPEC, VER., 15/05/2020
AUTORIDAD CATASTRAL

DIRECTOR(A) DE CATASTRO MUNICIPAL
Lic. José Gregorio Cadillo Báez

CALLE O AVENIDA	CODIGO POSTAL
PALACIO MUNICIPAL	91500
COLONIA O FRACCIONAMIENTO	CIUDAD O POBLACION
CENTRO	COATEPEC,VER.

ACTA DE NOTIFICACION
EN LA CIUDAD DE Coatepec, Ver
SIENDO LAS 11:06 HRS. DEL DIA 30 DEL MES DE Junio 2020
DEL AÑO EN CURSO SE PROCEDE A NOTIFICAR EL ACUERDO QUE ANTECEDE
AL C Jennifer Malena Celestino Galván
PARA QUE SURTA SUS EFECTOS LEGALES CONSTE EL NOTIFICADO



CÉDULA
CATASTRAL

UBICACION GEOGRAFICA	CLAVE CATASTRAL								
Municipio COATEPEC	Z. CAT.	MPIO	LOC.	REG.	MANZ.	LOTE	CONDOMINIO NIVEL DEPTO		DV
Localidad COATEPEC	03	039	001	03	012	070	00	000	2

PROPIETARIO O POSEEDOR		
APELLIDO PATERNO	APELLIDO MATERNO	NOMBRE (S)
H. AYUNTAMIENTO CONST. DE COATEPEC, VER.		

TIPO DE DESTINO
JARDIN DE NINOS

<input type="checkbox"/> SOLICITUD DE REGISTRO CATASTRAL	A INSTANCIA DEL PROPIETARIO O POSEEDOR <input type="checkbox"/>
<input type="checkbox"/> INCORPORACION AL SISTEMA DE INFORMACION CATASTRAL	
<input checked="" type="checkbox"/> ACTUALIZACION DE LA INFORMACION CATASTRAL	A INSTANCIA DE LA AUTORIDAD CATASTRAL <input checked="" type="checkbox"/>

PRECIO USADO (EN)		
CALLE(S)	NUMERO POSTAL	COLONIA O FRACCIONAMIENTO
JAIME NUNO S N U BERNARDO CASALS		

DATOS DEL TERRENO				DATOS DE LAS CONSTRUCCIONES						
TIPO DE PREDIO		DEMERITOS		MERITO		TIPO	E	T	A	AREA M2
URBANO	<input checked="" type="checkbox"/>	FRENTE	<input type="checkbox"/>	ESQUINA	<input type="checkbox"/>	5	1	1	1992	234
SUBURBANO	<input type="checkbox"/>	PROFUNDIDAD	<input type="checkbox"/>			5	1	1	2015	201
RURAL	<input type="checkbox"/>	CONDICION FISICA IMPREVISTA	<input type="checkbox"/>	TIPO DE AVALUO		14	1	1	2000	46
TIPO DE SUELO		TOPOGRAFIA	<input type="checkbox"/>	TECNICO	<input checked="" type="checkbox"/>					
TEMPORAL	<input type="checkbox"/>	EXC. DE AREA	<input type="checkbox"/>	CON DATOS LEGALES	<input type="checkbox"/>					
RIEGO	<input type="checkbox"/>	VIAS DE COM.	<input type="checkbox"/>	O MANIFESTADOS	<input type="checkbox"/>					
HUMEDAD	<input type="checkbox"/>	INFRAESTRUCTURA	<input type="checkbox"/>	SUPERFICIE M2						
ARIDO	<input type="checkbox"/>	AGOSTADERO	<input type="checkbox"/>	1,062.00						
PANTANOSO	<input type="checkbox"/>									

ESTA AUTORIDAD CON FUNDAMENTO EN LO DISPUESTO EN LOS ARTICULOS 14, 16 Y 36 FRACCION I Y 121 FRACCION II DE LA CONSTITUCION POLITICA DE LOS ESTADOS UNIDOS MEXICANOS, 1, 2, 3, 4 FRACCION IX, 6 FRACCIONE VIII, INCISOS a), m), o), q) y r), 24, 32, 33, FRACCION III, V Y VII, 34, 36, 37, 38, 39 Y 40 DE LA LEY NUMERO 42 DE CATASTRO DEL ESTADO DE VERACRUZ DE IGNACIO DE LA LLAVE: 1, 3, 4, 5, 12, 13, 14, 15, 16, 17, 53, 54, Y 55 DEL REGLAMENTO DE LA LEY DE CATASTRO: 72 FRACCION XIX, INCISOS b), d), e), f), y h), DE LA LEY ORGANICA DEL MUNICIPIO LIBRE, LE NOTIFICA QUE AL INMUEBLE DE SU PROPIEDAD O POSESION, A PARTIR DEL SE LE DETERMINO EL VALOR CATASTRAL DE:

VALOR CATASTRAL VALOR CATASTRAL PROVISIONAL

VALOR DEL TERRENO	1,362,684.00
VALOR DE LA(S) CONSTRUCCION(ES)	1,847,458.00
VALOR CATASTRAL TOTAL	3,210,142.00

ATENTAMENTE
"SUFRAGIO EFECTIVO NO REELECCION"
COATEPEC, VER., 13/06/2020
AUTORIDAD CATASTRAL

DIRECTOR(A) DE CATASTRO MUNICIPAL
Lic. José Gregorio Cadillo Briez

CALLE O AVENIDA	CODIGO POSTAL
MATIAS A. REBOLLEDO S/N	91500
COLONIA O FRACCIONAMIENTO	CIUDAD O POBLACION
CENTRO	COATEPEC, VER.

ACTA DE NOTIFICACION
EN LA CIUDAD DE Coatepec, Ver
SIENDO LAS 11:07 HRS. DEL DIA 30 DEL MES DE Junio 2020
DEL AÑO EN CURSO SE PROCEDE A NOTIFICAR EL ACUERDO QUE ANTECEDE
AL C Jennifer Malvar Celestino Gubian
PARA QUE SURTA SUS EFECTOS LEGALES CONSTE EL NOTIFICADOR EL NOTIFICADO



SEGOB
ESTADO DE VERACRUZ

Catastro
DIRECCION GENERAL DE CATASTRO Y VALUACION
DEL ESTADO DE VERACRUZ

CÉDULA
CATASTRAL

UBICACION GEOGRAFICA	CLAVE CATASTRAL								
Municipio COATEPEC	Z.CAT.	MPIO	LOC.	REG.	MANZ.	LOTE	CONDOMINIO		DV
Localidad COATEPEC	03	039	001	03	016	048	NIVEL	DEPTO	2
							00	000	

PROPIETARIO O POSEEDOR		
APELLIDO PATERNO	APELLIDO MATERNO	NOMBRE (S)
H. AYUNTAMIENTO CONST. DE COATEPEC, VER.		

USO O DESTINO

SE LE NOTIFICA REGISTRAR EL VALOR CATASTRAL DEL PREDIO DE LA	
<input type="checkbox"/> SOLICITUD DE REGISTRO CATASTRAL	A INSTANCIA DEL PROPIETARIO O POSEEDOR <input type="checkbox"/>
<input type="checkbox"/> INCORPORACION AL SISTEMA DE INFORMACION CATASTRAL	
<input checked="" type="checkbox"/> ACTUALIZACION DE LA INFORMACION CATASTRAL	A INSTANCIA DE LA AUTORIDAD CATASTRAL <input checked="" type="checkbox"/>

DEL PREDIO UBICADO EN		
CALLE(S)	NUMERO POSTAL	COLONIA O FRACCIONAMIENTO
MUNDO NUEVO LA MATA		

CON LOS DATOS TECNICOS SIGUIENTES							
DATOS DEL TERRENO			DATOS DE LAS CONSTRUCCIONES				
TIPO DE PREDIO	DEMERITOS		TIPO	E	T	A	AREA M2
URBANO <input checked="" type="checkbox"/>	FRENTE <input type="checkbox"/>	ESQUINA <input type="checkbox"/>	5	1	2	1985	196
SUBURBANO <input type="checkbox"/>	PROFUNDIDAD <input type="checkbox"/>						
RURAL <input type="checkbox"/>	CONDICION FISICA IMPREVISTA <input type="checkbox"/>	TIPO DE AVALUO	5	1	2	1989	204
TIPO DE SUELO	TOPOGRAFIA <input type="checkbox"/>	TECNICO <input checked="" type="checkbox"/>					
TEMPORAL <input type="checkbox"/>	EXC. DE AREA <input type="checkbox"/>	CON DATOS LEGALES <input type="checkbox"/>	14	1	1	1991	189
RIEGO <input type="checkbox"/>	VIAS DE COM. <input type="checkbox"/>	O MANIFESTADOS <input type="checkbox"/>					
HUMEDAD <input type="checkbox"/>	INFRAESTRUCTURA <input type="checkbox"/>	SUPERFICIE M2					
ARIDO <input type="checkbox"/>	AGOSTADERO <input type="checkbox"/>	6,070.00					
PANTANOSO <input type="checkbox"/>							

ESTA AUTORIDAD CON FUNDAMENTO EN LO DISPUESTO EN LOS ARTICULOS 14, 16 Y 36 FRACCION I Y 121 FRACCION II DE LA CONSTITUCION POLITICA DE LOS ESTADOS UNIDOS MEXICANOS, 1, 2, 3, 4 FRACCION IX, 6 FRACCIONE VIII, INCISOS a), m), o), q) y r), 24, 32, 33, FRACCION III, V Y VII, 34, 36, 37, 38, 39 Y 40 DE LA LEY NUMERO 42 DE CATASTRO DEL ESTADO DE VERACRUZ DE IGNACIO DE LA LLAVE; 1, 3, 4, 5, 12, 13, 14, 15, 16, 17, 53, 54, Y 55 DEL REGLAMENTO DE LA LEY DE CATASTRO; 72 FRACCION XIX, INCISOS b), d), e), f), y h), DE LA LEY ORGANICA DEL MUNICIPIO LIBRE, LE NOTIFICA QUE AL INMUEBLE DE SU PROPIEDAD O POSESION, A PARTIR DEL SE LE DETERMINO EL VALOR CATASTRAL DE:

VALOR CATASTRAL <input checked="" type="checkbox"/>	VALOR CATASTRAL PROVISIONAL <input type="checkbox"/>
VALOR DEL TERRENO	4,513,106.00
VALOR DE LA(S) CONSTRUCCION(ES)	1,428,658.00
VALOR CATASTRAL TOTAL	5,941,764.00

ATENTAMENTE
"SUFRAGIO EFECTIVO O REELECCION"
COATEPEC, VER., 5/05/2020
AUTORIDAD CATASTRAL

DIRECTORIA DE CATASTRO MUNICIPAL
Lic. José Gregorio Cadillo Baez

DOBLESE PARA REVISAR CONSTRUCCIONES	
CALLE O AVENIDA	CODIGO POSTAL
MATIAS REBOLLEDO	91500
COLONIA O FRACCIONAMIENTO	CIUDAD O POBLACION
CENTRO	COATEPEC, VER.

ACTA DE NOTIFICACION
EN LA CIUDAD DE Coatepec, Ver
SIENDO LAS 11:08 HRS. DEL DIA 30 DEL MES DE Junio 2020
DEL AÑO EN CURSO SE PROCEDE A NOTIFICAR EL ACUERDO QUE ANTECEDE
AL C Jennifer Mariana Celestino Galán
PARA QUE SURTA SUS EFECTOS LEGALES CONSTE EL NOTIFICADOR EL NOTIFICADO



SEGOB
ESTADOS UNIDOS MEXICANOS

Catastro
DIRECCION GENERAL DE CATASTRO Y VALORES
DEL ESTADO DE VERACRUZ

CÉDULA CATASTRAL

UBICACION GEOGRAFICA	CLAVE CATASTRAL								
	Z. CAT.	MPIO	LOC.	REG.	MANZ.	LOTE	CONDOMINIO NIVEL	DEPTO	DV
Municipio COATEPEC	03	039	001	03	016	049	00	000	5
Localidad COATEPEC									

PROPIETARIO O POSEEDOR		
APELLIDO PATERNO	APELLIDO MATERNO	NOMBRE (S)
H. AYUNTAMIENTO CONST. DE COATEPEC, VER.		

TIPO DE DESTINO

SOLICITUD DE REGISTRO CATASTRAL A INSTANCIA DEL PROPIETARIO O POSEEDOR
 INCORPORACION AL SISTEMA DE INFORMACION CATASTRAL
 ACTUALIZACION DE LA INFORMACION CATASTRAL A INSTANCIA DE LA AUTORIDAD CATASTRAL

PREDIO UBICADO EN		
CALLE(S)	NUMERO POSTAL	COLONIA O FRACCIONAMIENTO
ROBUSTA LA MATA		

DATOS DEL TERRENO				DATOS DE LAS CONSTRUCCIONES						
TIPO DE PREDIO		DEMERITOS		MERITO		TIPO	E	T	A	AREA M2
URBANO	<input checked="" type="checkbox"/>	FRENTE	<input type="checkbox"/>	ESQUINA	<input type="checkbox"/>					
SUBURBANO	<input type="checkbox"/>	PROFUNDIDAD	<input type="checkbox"/>	TIPO DE AVALUO						
RURAL	<input type="checkbox"/>	CONDICION FISICA IMPREVISTA	<input type="checkbox"/>	TECNICO	<input checked="" type="checkbox"/>					
TIPO DE SUELO		TOPOGRAFIA	<input type="checkbox"/>	CON DATOS LEGALES	<input type="checkbox"/>					
TEMPORAL	<input type="checkbox"/>	EXC. DE AREA	<input type="checkbox"/>	O MANIFESTADOS	<input type="checkbox"/>					
RIEGO	<input type="checkbox"/>	VIAS DE COM.	<input type="checkbox"/>	SUPERFICIE M2						
HUMEDAD	<input type="checkbox"/>	INFRAESTRUCTURA	<input type="checkbox"/>	1,817.00						
ARIDO	<input type="checkbox"/>	AGOSTADERO	<input type="checkbox"/>							
PANTANOSO	<input type="checkbox"/>									

ESTA AUTORIDAD CON FUNDAMENTO EN LO DISPUESTO EN LOS ARTICULOS 14, 16 Y 36 FRACCION I Y 121 FRACCION II DE LA CONSTITUCION POLITICA DE LOS ESTADOS UNIDOS MEXICANOS 1, 2, 3, 4 FRACCION IX, 6 FRACCIONE VIII, INCISOS a), m), o), q) y r), 24, 32, 33, FRACCION III, V Y VII, 34, 36, 37, 38, 39 Y 40 DE LA LEY NUMERO 42 DE CATASTRO DEL ESTADO DE VERACRUZ DE IGNACIO DE LA LLAVE 1, 3, 4, 5, 12, 13, 14, 15, 16, 17, 53, 54, Y 55 DEL REGLAMENTO DE LA LEY DE CATASTRO: 72 FRACCION XIX, INCISOS b), d), e), f), y h), DE LA LEY ORGANICA DEL MUNICIPIO LIBRE. LE NOTIFICA QUE AL INMUEBLE DE SU PROPIEDAD O POSESION, A PARTIR DEL SE LE DETERMINO EL VALOR CATASTRAL DE:

VALOR CATASTRAL VALOR CATASTRAL PROVISIONAL

VALOR DEL TERRENO	2,125,890.00
VALOR DE LA(S) CONSTRUCCIONES	0.00
VALOR CATASTRAL TOTAL	2,125,890.00

ATENTAMENTE
 "SUFRAGIO EFECTIVO NO REELECCION"
 COATEPEC, VER. 15/08/2020
 AUTORIDAD CATASTRAL
 DIRECTOR(A) DE CATASTRO MUNICIPAL
 Lic. José Gregorio Cadillo Baez

CALLE O AVENIDA	CODIGO POSTAL
MATIAS REBOLLEDO S/N	91500
COLONIA O FRACCIONAMIENTO	CIUDAD O POBLACION
CENTRO	COATEPEC, VER.

ACTA DE NOTIFICACION
 EN LA CIUDAD DE Coatepec, Ver
 SIENDO LAS 11:08 HRS. DEL DIA 30 DEL MES DE Junio 2020
 DEL AÑO EN CURSO SE PROCEDE A NOTIFICAR EL ACUERDO QUE ANTECEDE
 AL C Jennifer Marlano Celestino Gubán
 PARA QUE SURTA SUS EFECTOS LEGALES CONSTE EL NOTIFICADOR EL NOTIFICADO



SEGOB
ESTADO DE VERACRUZ

Catastro
DIRECCION GENERAL DE CATASTRO Y VALUACION
DEL ESTADO DE VERACRUZ

CÉDULA CATASTRAL

UBICACION GEOGRAFICA	CLAVE CATASTRAL								
Municipio COATEPEC	Z.CAT.	MPIO	LOC.	REG.	MANZ.	LOTE	CONDominio NIVEL DEPTO		DV
Localidad COATEPEC	03	039	001	03	016	117	00	000	3

PROPIETARIO O POSEEDOR		
APELLIDO PATERNO	APELLIDO MATERNO	NOMBRE(S)

H. AYUNTAMIENTO CONST. DE COATEPEC, VER.

TIPO DESTINO
AREAS VERDES

<input type="checkbox"/> SOLICITUD DE REGISTRO CATASTRAL	A INSTANCIA DEL PROPIETARIO O POSEEDOR <input type="checkbox"/>
<input type="checkbox"/> INCORPORACION AL SISTEMA DE INFORMACION CATASTRAL	
<input checked="" type="checkbox"/> ACTUALIZACION DE LA INFORMACION CATASTRAL	A INSTANCIA DE LA AUTORIDAD CATASTRAL <input checked="" type="checkbox"/>

CALLE O UBICACION EN		
CALLE(S)	NUMERO POSTAL	COLONIA O FRACCIONAMIENTO
FRACC AREA VERDE 01 LA PERLA		

DATOS DEL TERRENO				DATOS DE LAS CONSTRUCCIONES					
TIPO DE PREDIO	DEMERITOS		MERITO		TIPO	E	T	A	AREA M2
URBANO <input checked="" type="checkbox"/>	FRENTE <input type="checkbox"/>		ESQUINA <input type="checkbox"/>						
SUBURBANO <input type="checkbox"/>	PROFUNDIDAD <input type="checkbox"/>								
RURAL <input type="checkbox"/>	CONDICION FISICA IMPREVISTA <input type="checkbox"/>		TIPO DE AVALUO						
TIPO DE SUELO			TECNICO <input checked="" type="checkbox"/>						
TEMPORAL <input type="checkbox"/>	TOPOGRAFIA <input type="checkbox"/>		CON DATOS LEGALES						
RIEGO <input type="checkbox"/>	EXC. DE AREA <input type="checkbox"/>		O MANIFESTADOS <input type="checkbox"/>						
HUMEDAD <input type="checkbox"/>	VIAS DE COM. <input type="checkbox"/>		SUPERFICIE M2						
ARIDO <input type="checkbox"/>	INFRAESTRUCTURA <input type="checkbox"/>		2,127.00						
PANTANOSO <input type="checkbox"/>	AGOSTADERO <input type="checkbox"/>								

ESTA AUTORIDAD CON FUNDAMENTO EN LO DISPUESTO EN LOS ARTICULOS 14, 16 Y 36 FRACCION I Y 121 FRACCION II DE LA CONSTITUCION POLITICA DE LOS ESTADOS UNIDOS MEXICANOS, 1, 2, 3, 4 FRACCION IX, 6 FRACCION VIII, INCISOS a), n), o), q) y r), 24, 32, 33, FRACCION III, V Y VII, 34, 36, 37, 38, 39 Y 40 DE LA LEY NUMERO 42 DE CATASTRO DEL ESTADO DE VERACRUZ DE IGNACIO DE LA LLAVE 1, 3, 4, 5, 12, 13, 14, 15, 16, 17, 53, 54, Y 55 DEL REGLAMENTO DE LA LEY DE CATASTRO; 72 FRACCION XIX, INCISOS b), d), e), f), y h), DE LA LEY ORGANICA DEL MUNICIPIO LIBRE, LE NOTIFICA QUE AL INMUEBLE DE SU PROPIEDAD O POSESION, A PARTIR DEL SE LE DETERMINO EL VALOR CATASTRAL DE:

VALOR CATASTRAL VALOR CATASTRAL PROVISIONAL

VALOR DEL TERRENO	2,765,100.00
VALOR DE LA(S) CONSTRUCCION(ES)	0.00
VALOR CATASTRAL TOTAL	2,765,100.00

ALYUNTAMENTE
"SUFRAGIO ELECTIVO NO REELECCION"
COATEPEC VER., 16/06/2020
AUTORIDAD CATASTRAL
DIRECTOR(A) DE CATASTRO MUNICIPAL
Lic. José Gregorio Cadillo Báez

CALLE O AVENIDA		CODIGO POSTAL	
PALACIO MUNICIPAL S/N		0	
COLONIA O FRACCIONAMIENTO		CIUDAD O POBLACION	
CENTRO		COATEPEC, VER.	

ACTA DE NOTIFICACION
EN LA CIUDAD DE Coatepec, Ver Junio 30 2020
SIENDO LAS 11:08 HRS. DEL DIA 30 DEL MES DE Junio 2020
DEL AÑO EN CURSO SE PROCEDE A NOTIFICAR EL ACUERDO QUE ANTECEDE
AL C Jennifer Mariana Celestino Galván
PARA QUE SURTA SUS EFECTOS LEGALES CONSTE EL NOTIFICADO EL NOTIFICADO



CÉDULA
CATASTRAL

UBICACION GEOGRAFICA	CLAVE CATASTRAL								
Municipio COATEPEC	Z.CAT.	MPIO	LOC.	REG.	MANZ.	LOTE	CONDOMINIO NIVEL	DEPTO	DV
Localidad COATEPEC	03	039	001	03	016	152	00	000	5

PROPIETARIO O POSEEDOR		
APELLIDO PATERNO	APELLIDO MATERNO	NOMBRE (S)
H.AYUNTAMIENTO CONST.DE COATEPEC, VER.		

USO DESTINADO

<input type="checkbox"/> SOLICITUD DE REGISTRO CATASTRAL	A INSTANCIA DEL PROPIETARIO O POSEEDOR <input type="checkbox"/>
<input type="checkbox"/> INCORPORACION AL SISTEMA DE INFORMACION CATASTRAL	
<input checked="" type="checkbox"/> ACTUALIZACION DE LA INFORMACION CATASTRAL	A INSTANCIA DE LA AUTORIDAD CATASTRAL <input checked="" type="checkbox"/>

DEL PREDIO UBICADO EN		
CALLE(S)	NUMERO POSTAL	COLONIA O FRACCIONAMIENTO
LIBERTAD ESQ. RUBI R.HERNANDEZ OCHOA		

DATOS DEL TERRENO				DATOS DE LAS CONSTRUCCIONES						
TIPO DE PREDIO	DEMERITOS			MERITO		TIPO	E	T	A	AREA M2
URBANO <input checked="" type="checkbox"/>	FRENTE <input type="checkbox"/>	ESQUINA <input type="checkbox"/>		5	1	1	1964	307		
SUBURBANO <input type="checkbox"/>	PROFUNDIDAD <input type="checkbox"/>	TIPO DE AVALUO		3	1	1	1964	268		
RURAL <input type="checkbox"/>	CONDICION FISICA IMPREVISTA <input type="checkbox"/>	TECNICO <input checked="" type="checkbox"/>		14	1	1	1980	24		
TIPO DE SUELO	TOPOGRAFIA <input type="checkbox"/>	CON DATOS LEGALES <input type="checkbox"/>		SUPERFICIE M2						
TEMPORAL <input type="checkbox"/>	EXC. DE AREA <input type="checkbox"/>	O MANIFESTADOS <input type="checkbox"/>		5,000.00						
RIEGO <input type="checkbox"/>	VIAS DE COM. <input type="checkbox"/>									
HUMEDAD <input type="checkbox"/>	INFRAESTRUCTURA <input type="checkbox"/>									
ARIDO <input type="checkbox"/>	AGOSTADERO <input type="checkbox"/>									
PANTANOSO <input type="checkbox"/>										

ESTA AUTORIDAD CON FUNDAMENTO EN LO DISPUESTO EN LOS ARTICULOS 14, 16 Y 36 FRACCION I Y 121 FRACCION II DE LA CONSTITUCION POLITICA DE LOS ESTADOS UNIDOS MEXICANOS; 1, 2, 3, 4 FRACCION IX, 6 FRACCIONE VIII, INCISOS a), m), o), q) y r), 24, 32, 33, FRACCION III, V Y VII, 34, 36, 37, 38, 39 Y 40 DE LA LEY NUMERO 42 DE CATASTRO DEL ESTADO DE VERACRUZ DE IGNACIO DE LA LLAVE; 1, 3, 4, 5, 12, 13, 14, 15, 16, 17, 53, 54, Y 55 DEL REGLAMENTO DE LA LEY DE CATASTRO; 72 FRACCION XIX, INCISOS b), d), e), f), y h), DE LA LEY ORGANICA DEL MUNICIPIO LIBRE. LE NOTIFICA QUE AL INMUEBLE DE SU PROPIEDAD O POSESION, A PARTIR DEL SE LE DETERMINO EL VALOR CATASTRAL DE:

VALOR CATASTRAL <input checked="" type="checkbox"/>	VALOR CATASTRAL PROVISIONAL <input type="checkbox"/>
---	--

VALOR DEL TERRENO	4,476,886.00	<p>ATENTAMENTE "SUFRAGIO EFECTIVO NO REELECCION" COATEPEC, VER., 15/06/2020 AUTORIDAD CATASTRAL</p> <p>DIRECCION DE CATASTRO MUNICIPAL Lic. José Gregorio Cadillo Báez</p>
VALOR DE LA(S) CONSTRUCCION(ES)	1,321,482.00	
VALOR CATASTRAL TOTAL	5,798,368.00	

CALLE O AVENIDA	CODIGO POSTAL
MATIAS REBOLLEDO S/N	91500
COLONIA O FRACCIONAMIENTO	CIUDAD O POBLACION
PALACIO MUNICIPAL	COATEPEC, VER.

ACTA DE NOTIFICACION
EN LA CIUDAD DE Coatepec, Ver
SIENDO LAS 11:39 HRS. DEL DIA 30 DEL MES DE Junio 2020
DEL AÑO EN CURSO SE PROCEDE A NOTIFICAR EL ACUERDO QUE ANTECEDE
AL C: Jennifer Malena Celestino Gabán.
PARA QUE SURTA SUS EFECTOS LEGALES CONSTE EL NOTIFICADOR EL NOTIFICADO



SEGOB
ESTADO DE VERACRUZ

Catastro
DIRECCION GENERAL DE CATASTRO Y VALUACION
DEL ESTADO DE VERACRUZ

CÉDULA CATASTRAL

UBICACION GEOGRAFICA	CLAVE CATASTRAL								
Municipio COATEPEC	Z. CAT.	MPIO	LOC.	REG.	MANZ.	LOTE	CONDOMINIO NIVEL	DEPTO	DV
Localidad COATEPEC	03	039	001	03	016	151	00	000	2

PROPIETARIO O POSEEDOR		
APELLIDO PATERNO	APELLIDO MATERNO	NOMBRE (S)
H. AYUNTAMIENTO CONST. DE COATEPEC, VER.		

USO O DESTINO

CAUSAS DE MODIFICACION DEL REGISTRO Y EL VALOR CATASTRAL DEL BIEN DE LA	
<input type="checkbox"/> SOLICITUD DE REGISTRO CATASTRAL	A INSTANCIA DEL PROPIETARIO O POSEEDOR <input type="checkbox"/>
<input type="checkbox"/> INCORPORACION AL SISTEMA DE INFORMACION CATASTRAL	
<input checked="" type="checkbox"/> ACTUALIZACION DE LA INFORMACION CATASTRAL	A INSTANCIA DE LA AUTORIDAD CATASTRAL <input checked="" type="checkbox"/>

DEL PREDIO UBICADO EN:		
CALLE(S)	NUMERO POSTAL	COLONIA O FRACCIONAMIENTO
FRACCION AREA VERDE 2 LA PERLA		

DATOS DEL TERRENO						DATOS DE LAS CONSTRUCCIONES				
TIPO DE PREDIO	DEMERITOS		MERITO			TIPO	E	T	A	AREA M2
URBANO <input checked="" type="checkbox"/>	FRENTE <input type="checkbox"/>	ESQUINA <input type="checkbox"/>	TIPO DE AVALUO							
SUBURBANO <input type="checkbox"/>	PROFUNDIDAD <input type="checkbox"/>	TECNICO <input checked="" type="checkbox"/>								
RURAL <input type="checkbox"/>	CONDICION FISICA IMPREVISTA <input type="checkbox"/>	CON DATOS LEGALES <input type="checkbox"/>								
TIPO DE SUELO	TOPOGRAFIA <input type="checkbox"/>	O MANIFESTADOS <input type="checkbox"/>								
TEMPORAL <input type="checkbox"/>	EXC. DE AREA <input type="checkbox"/>	SUPERFICIE M2			619.00					
RIEGO <input type="checkbox"/>	VIAS DE COM. <input type="checkbox"/>									
HUMEDAD <input type="checkbox"/>	INFRAESTRUCTURA <input type="checkbox"/>									
ARIDO <input type="checkbox"/>	AGOSTADERO <input type="checkbox"/>									
PANTANOSO <input type="checkbox"/>										

ESTA AUTORIDAD CON FUNDAMENTO EN LO DISPUESTO EN LOS ARTICULOS 14, 16 Y 36 FRACCION I Y 121 FRACCION II DE LA CONSTITUCION POLITICA DE LOS ESTADOS UNIDOS MEXICANOS, 1, 2, 3, 4 FRACCION IX, 6 FRACCION VIII, INCISOS a), m), o), q) y r), 24, 32, 33, FRACCION III, V Y VII, 34, 36, 37, 38, 39 Y 40 DE LA LEY NUMERO 42 DE CATASTRO DEL ESTADO DE VERACRUZ DE IGNACIO DE LA LLAVE: 1, 3, 4, 5, 12, 13, 14, 15, 16, 17, 53, 54, Y 55 DEL REGLAMENTO DE LA LEY DE CATASTRO; 72 FRACCION XIX, INCISOS b), d), e), f), y h), DE LA LEY ORGANICA DEL MUNICIPIO LIBRE, LE NOTIFICA QUE AL INMUEBLE DE SU PROPIEDAD O POSESION, A PARTIR DEL SE LE DETERMINO EL VALOR CATASTRAL DE:

VALOR CATASTRAL <input checked="" type="checkbox"/>	VALOR CATASTRAL PROVISIONAL <input type="checkbox"/>
VALOR DEL TERRENO	804,700.00
VALOR DE LA(S) CONSTRUCCION(ES)	0.00
VALOR CATASTRAL TOTAL	804,700.00

ATENTAMENTE
"SUFRAGIO EFECTIVO NO REELECCION"
COATEPEC VER. 15/06/2020
AUTORIDAD CATASTRAL

DIRECTOR(A) DE CATASTRO MUNICIPAL
Lic. José Gregorio Cadillo Báez

DOMICILIO PARA RECIBIR NOTIFICACIONES	
CALLE O AVENIDA	CODIGO POSTAL
PALACIO MUNICIPAL S/N	0
COLONIA O FRACCIONAMIENTO	CIUDAD O POBLACION
CENTRO	COATEPEC, VER.

ACTA DE NOTIFICACION
EN LA CIUDAD DE Coatepec, Ver
SIENDO LAS 11:09 HRS. DEL DIA 30 DEL MES DE Junio 2020
DEL AÑO EN CURSO SE PROCEDE A NOTIFICAR EL ACUERDO QUE ANTECEDE
AL C Jennifer Malena Celestino Galán
PARA QUE SURTA SUS EFECTOS LEGALES CONSTE EL NOTIFICADOR EL NOTIFICADO



SEGOB
ESTADO DE VERACRUZ

Catastro
DIRECCIÓN GENERAL DE CATASTRO Y VALUACIÓN
DEL ESTADO DE VERACRUZ

CÉDULA CATASTRAL

UBICACION GEOGRAFICA	CLAVE CATASTRAL								
Municipio COATEPEC	Z.CAT.	MPIO	LOC.	REG.	MANZ.	LOTE	CONDOMINIO NIVEL	DEPTO	DV
Localidad COATEPEC	03	039	001	03	016	202	00	000	5

PROPIETARIO O POSEEDOR		
APELLIDO PATERNO	APELLIDO MATERNO	NOMBRE(S)
H. AYUNTAMIENTO CONST. DE COATEPEC, VER.		

USO O DESTINO

SE LE NOTIFICA EL REGISTRO Y EL VALOR CATASTRAL DEL INMUEBLE DE LA	
<input type="checkbox"/> SOLICITUD DE REGISTRO CATASTRAL	A INSTANCIA DEL PROPIETARIO O POSEEDOR <input type="checkbox"/>
<input type="checkbox"/> INCORPORACION AL SISTEMA DE INFORMACION CATASTRAL	
<input checked="" type="checkbox"/> ACTUALIZACION DE LA INFORMACION CATASTRAL	A INSTANCIA DE LA AUTORIDAD CATASTRAL <input checked="" type="checkbox"/>

DEL PREDIO UBICADO EN:		
CALLE(S)	NUMERO POSTAL	COLONIA O FRACCIONAMIENTO
FRACC. AREA VERDE 3 LA PERLA		

CON LOS DATOS TECNICOS SIGUIENTES									
DATOS DEL TERRENO				DATOS DE LAS CONSTRUCCIONES					
TIPO DE PREDIO	DEMÉRITOS		MÉRITO		TIPO	E	T	A	AREA M2
URBANO <input checked="" type="checkbox"/>	FRENTE <input type="checkbox"/>	ESQUINA <input type="checkbox"/>	TIPO DE AVALUO						
SUBURBANO <input type="checkbox"/>	PROFUNDIDAD <input type="checkbox"/>	CONDICION FISICA IMPREVISTA <input type="checkbox"/>	TECNICO <input checked="" type="checkbox"/>						
RURAL <input type="checkbox"/>	TOPOGRAFIA <input type="checkbox"/>	CON DATOS LEGALES <input type="checkbox"/>	SUPERFICIE M2						
TIPO DE SUELO	EXC. DE AREA <input type="checkbox"/>	O MANIFESTADOS <input type="checkbox"/>	91.00						
TEMPORAL <input type="checkbox"/>	VIAS DE COM. <input type="checkbox"/>								
RIEGO <input type="checkbox"/>	INFRAESTRUCTURA <input type="checkbox"/>								
HUMEDAD <input type="checkbox"/>	AGOSTADERO <input type="checkbox"/>								
ARIDO <input type="checkbox"/>									
PANTANOSO <input type="checkbox"/>									

ESTA AUTORIDAD CON FUNDAMENTO EN LO DISPUESTO EN LOS ARTICULOS 14, 16 Y 36 FRACCION I Y 121 FRACCION II DE LA CONSTITUCION POLITICA DE LOS ESTADOS UNIDOS MEXICANOS, 1, 2, 3, 4 FRACCION IX, 6 FRACCION VIII, INCISOS a), m), o), q) y r), 24, 32, 33, FRACCION III, V Y VII, 34, 36, 37, 38, 39 Y 40 DE LA LEY NUMERO 42 DE CATASTRO DEL ESTADO DE VERACRUZ DE IGNACIO DE LA LLAVE, 1, 3, 4, 5, 12, 13, 14, 15, 16, 17, 53, 54, Y 55 DEL REGLAMENTO DE LA LEY DE CATASTRO, 72 FRACCION XIX, INCISOS b), d), e), f), y h), DE LA LEY ORGANICA DEL MUNICIPIO LIBRE, LE NOTIFICA QUE AL INMUEBLE DE SU PROPIEDAD O POSESION, A PARTIR DEL SE LE DETERMINO EL VALOR CATASTRAL DE:

VALOR CATASTRAL <input checked="" type="checkbox"/>	VALOR CATASTRAL PROVISIONAL <input type="checkbox"/>
VALOR DEL TERRENO	118,300.00
VALOR DE LA(S) CONSTRUCCION(ES)	0.00
VALOR CATASTRAL TOTAL	118,300.00

ATENAMENTE
"SUFRAGIO EFECTIVO NO REELECCION"
COATEPEC, VER., 15/06/2020
AUTORIDAD CATASTRAL
DIRECTOR(A) DE CATASTRO MUNICIPAL
Lic. José Gregorio Cadillo Báez

DOMICILIO PARA RECIBIR NOTIFICACIONES	
CALLE O AVENIDA	CODIGO POSTAL
PALACIO MUNICIPAL S/N	0
COLONIA O FRACCIONAMIENTO	CIUDAD O POBLACION
CENTRO	COATEPEC, VER.

ACTA DE NOTIFICACION
EN LA CIUDAD DE Coatepec, Ver
SIENDO LAS 11:09 HRS. DEL DIA 30 DEL MES DE Junio 2020
DEL AÑO EN CURSO SE PROCEDA A NOTIFICAR EL ACUERDO QUE ANTECEDE
AL C Jemifer Mariana Celestino Galván
PARA QUE SURTA SUS EFECTOS LEGALES CONSTE EL NOTIFICADOR EL NOTIFICADO



SEGOB
ESTADO DE VERACRUZ

Catastro
DIRECCION GENERAL DE CATASTRO Y VALUACION
DEL ESTADO DE VERACRUZ

CÉDULA CATASTRAL

UBICACION GEOGRAFICA	CLAVE CATASTRAL								
	Z.CAT.	MPIO	LOC.	REG.	MANZ.	LOTE	CONDOMINIO NIVEL	DEPTO	DV
Municipio COATEPEC	03	039	001	03	033	093	00	000	4
Localidad COATEPEC									

PROPIETARIO O POSEEDOR		
APELLIDO PATERNO	APELLIDO MATERNO	NOMBRE(S)
H. AYUNTAMIENTO CONST. DE COATEPEC, VER.		

USO O DESTINO

SE LE NOTIFICA POR REGISTRO Y EL VALOR CATASTRAL CON MOTIVO DE LA	
<input type="checkbox"/> SOLICITUD DE REGISTRO CATASTRAL	A INSTANCIA DEL PROPIETARIO O POSEEDOR <input type="checkbox"/>
<input type="checkbox"/> INCORPORACION AL SISTEMA DE INFORMACION CATASTRAL	
<input checked="" type="checkbox"/> ACTUALIZACION DE LA INFORMACION CATASTRAL	A INSTANCIA DE LA AUTORIDAD CATASTRAL <input checked="" type="checkbox"/>

TIPO DE PREDIO UBICADO EN		
CALLE(S)	NUMERO POSTAL	COLONIA O FRACCIONAMIENTO
N.BRAVO ESQ CARRET. A XICO CENTENARIO		

DATOS DEL TERRENO				DATOS DE LAS CONSTRUCCIONES				
TIPO DE PREDIO	DEMERITOS		MERITO	TIPO	E	T	A	AREA M2
URBANO <input checked="" type="checkbox"/>	FRENTE <input type="checkbox"/>		ESQUINA <input type="checkbox"/>					
SUBURBANO <input type="checkbox"/>	PROFUNDIDAD <input type="checkbox"/>		TIPO DE AVALUO					
RURAL <input type="checkbox"/>	CONDICION FISICA IMPREVISTA <input type="checkbox"/>		TECNICO <input checked="" type="checkbox"/>					
TIPO DE SUELO	TOPOGRAFIA <input type="checkbox"/>		CON DATOS LEGALES <input type="checkbox"/>					
TEMPORAL <input type="checkbox"/>	EXC. DE AREA <input type="checkbox"/>		O MANIFESTADOS <input type="checkbox"/>					
RIEGO <input type="checkbox"/>	VIAS DE COM. <input type="checkbox"/>		SUPERFICIE M2					
HUMEDAD <input type="checkbox"/>	INFRAESTRUCTURA <input type="checkbox"/>		813.00					
ARIDO <input type="checkbox"/>	AGOSTADERO <input type="checkbox"/>							
PANTANOSO <input type="checkbox"/>								

ESTA AUTORIDAD CON FUNDAMENTO EN LO DISPUESTO EN LOS ARTICULOS 14, 15 Y 36 FRACCION I Y 121 FRACCION II DE LA CONSTITUCION POLITICA DE LOS ESTADOS UNIDOS MEXICANOS; 1, 2, 3, 4 FRACCION IX, 6 FRACCIONE VIII, INCISOS a), m), o), q) y r), 24, 32, 33, FRACCION III, V Y VII, 34, 36, 37, 38, 39 Y 40 DE LA LEY NUMERO 42 DE CATASTRO DEL ESTADO DE VERACRUZ DE IGNACIO DE LA LLAVE; 1, 3, 4, 5, 12, 13, 14, 15, 16, 17, 53, 54, Y 55 DEL REGLAMENTO DE LA LEY DE CATASTRO; 72 FRACCION XIX, INCISOS b), d), e), f), y h), DE LA LEY ORGANICA DEL MUNICIPIO LIBRE, LE NOTIFICA QUE AL INMUEBLE DE SU PROPIEDAD O POSESION, A PARTIR DEL SE LE DETERMINO EL VALOR CATASTRAL DE:

VALOR CATASTRAL <input checked="" type="checkbox"/>	VALOR CATASTRAL PROVISIONAL <input type="checkbox"/>
VALOR DEL TERRENO	871,969.00
VALOR DE LA(S) CONSTRUCCION(ES)	0.00
VALOR CATASTRAL TOTAL	871,969.00

ATENTAMENTE
"SUFRAGIO EFECTIVO NO REELECCION"
COATEPEC, VER., 15/05/2020
AUTORIDAD CATASTRAL
DIRECTORIA DE CATASTRO MUNICIPAL
Lic. José Gregorio Cadillo Baez

DOMICILIO PARA RECIBIR NOTIFICACION	
CALLE O AVENIDA	CODIGO POSTAL
MATIAS A REBOLLEDO S/N	91500
COLONIA O FRACCIONAMIENTO	CIUDAD O POBLACION
CENTRO	COATEPEC, VER.

ACTA DE NOTIFICACION
EN LA CIUDAD DE Coatepec, Ver
SIENDO LAS 11:10 HRS. DEL DIA 30 DEL MES DE Junio 2020
DEL AÑO EN CURSO SE PROCEDE A NOTIFICAR EL ACUERDO QUE ANTECEDE
AL C Jennifer Mariana Celestino Gabain
PARA QUE SURTA SUS EFECTOS LEGALES CONSTE EL NOTIFICADOR [Signature] EL NOTIFICADO [Signature]



SEGOB
ESTADO DE VERACRUZ

Catastro
DIRECCION GENERAL DE CATASTRO Y EVALUACION
DEL ESTADO DE VERACRUZ

CÉDULA CATASTRAL

UBICACION GEOGRAFICA	CLAVE CATASTRAL								
Municipio COATEPEC	Z.CAT.	MPIO	LOC.	REG.	MANZ.	LOTE	CONDOMINIO NIVEL DEPTO		DV
Localidad COATEPEC	03	039	001	03	045	065	00	000	3

PROPIETARIO O POSEEDOR		
APELLIDO PATERNO	APELLIDO MATERNO	NOMBRE(S)
H, AYUNTAMIENTO CONST. DE COATEPEC, VER.		

USO O DESTINO
ESCUELA SECUNDARIA

<input type="checkbox"/> SOLICITUD DE REGISTRO CATASTRAL	A INSTANCIA DEL PROPIETARIO O POSEEDOR <input type="checkbox"/>
<input type="checkbox"/> INCORPORACION AL SISTEMA DE INFORMACION CATASTRAL	
<input checked="" type="checkbox"/> ACTUALIZACION DE LA INFORMACION CATASTRAL	A INSTANCIA DE LA AUTORIDAD CATASTRAL <input checked="" type="checkbox"/>

PREVIO O UBICADO EN		
CALLE(S)	NUMERO POSTAL	COLONIA O FRACCIONAMIENTO
16 DE SEPTIEMBRE S/N CENTRO		

DATOS DEL TERRENO				DATOS DE LAS CONSTRUCCIONES						
TIPO DE PREDIO		DEMERITOS		MERITO		TIPO	E	T	A	AREA M2
URBANO	<input checked="" type="checkbox"/>	FRENTE	<input type="checkbox"/>	ESQUINA	<input type="checkbox"/>	5	1	1	2005	1037
SUBURBANO	<input type="checkbox"/>	PROFUNDIDAD	<input type="checkbox"/>	TIPO DE AVALUO		5	1	1	2006	309
RURAL	<input type="checkbox"/>	CONDICION FISICA IMPREVISTA	<input type="checkbox"/>	TECNICO	<input checked="" type="checkbox"/>	14	1	1	2005	243
TIPO DE SUELO		TOPOGRAFIA	<input type="checkbox"/>	CON DATOS LEGALES	<input type="checkbox"/>	5	1	1	2015	184
TEMPORAL	<input type="checkbox"/>	EXC. DE AREA	<input type="checkbox"/>	SUPERFICIE M2		13	1	1	2015	552
RIEGO	<input type="checkbox"/>	VIAS DE COM.	<input type="checkbox"/>	10.000.00		14	1	1	2015	284
HUMEDAD	<input type="checkbox"/>	INFRAESTRUCTURA	<input type="checkbox"/>							
ARIDO	<input type="checkbox"/>	AGOSTADERO	<input type="checkbox"/>							
PANTANOSO	<input type="checkbox"/>									

ESTA AUTORIDAD CON FUNDAMENTO EN LO DISPUESTO EN LOS ARTICULOS 14, 16 Y 36 FRACCION I Y 121 FRACCION II DE LA CONSTITUCION POLITICA DE LOS ESTADOS UNIDOS MEXICANOS, 1, 2, 3, 4 FRACCION IX, 6 FRACCION VIII, INCISOS a), m), o), q) y r), 24, 32, 33, FRACCION III, V Y VII, 54, 36, 37, 38, 39 Y 40 DE LA LEY NUMERO 42 DE CATASTRO DEL ESTADO DE VERACRUZ DE IGNACIO DE LA LLAVE: 1, 3, 4, 5, 12, 13, 14, 15, 16, 17, 53, 54, Y 55 DEL REGLAMENTO DE LA LEY DE CATASTRO; 72 FRACCION XIX, INCISOS b), d), e), f), y h), DE LA LEY ORGANICA DEL MUNICIPIO LIBRE, LE NOTIFICA QUE AL INMUEBLE DE SU PROPIEDAD O POSESION, A PARTIR DEL SE LE DETERMINO EL VALOR CATASTRAL DE:

VALOR CATASTRAL <input checked="" type="checkbox"/>	VALOR CATASTRAL PROVISIONAL <input type="checkbox"/>
VALOR DEL TERRENO	6,816,800.00
VALOR DE LA(S) CONSTRUCCION(ES)	8,858,492.00
VALOR CATASTRAL TOTAL	15,675,292.00

ATENTAMENTE
"SUFRAGIO EFECTIVO NO REELECCION"
COATEPEC, VER., 15/06/2020
AUTORIDAD CATASTRAL

DIRECTOR(A) DE CATASTRO MUNICIPAL
Lic. José Gregorio Cadillo Báez

CALLE O AVENIDA	CODIGO POSTAL
MATIAS A REBOLLEDO S/N	91500
COLONIA O FRACCIONAMIENTO	CIUDAD O POBLACION
CENTRO	COATEPEC, VE.R

ACTA DE NOTIFICACION
EN LA CIUDAD DE Coatepec, Ver
SIENDO LAS 11:10 HRS. DEL DIA 30 DEL MES DE Junio 2020
DEL AÑO EN CURSO SE PROCEDE A NOTIFICAR EL ACUERDO QUE ANTECEDE
AL C Jennifer Mariana Celestino Galán
PARA QUE SURTA SUS EFECTOS LEGALES CONSTE EL NOTIFICADOR [Signature] EL NOTIFICADO [Signature]



SEGOB
ESTADO DE VERACRUZ

Catastro
DIRECCION GENERAL DE CATASTRO Y VALUACION
DEL ESTADO DE VERACRUZ

CÉDULA CATASTRAL

UBICACION GEOGRAFICA	CLAVE CATASTRAL								
Municipio COATEPEC	Z. CAT.	MPIO	LOC.	REG.	MANZ.	LOTE	CONDOMINIO NIVEL DEPTO		DV
Localidad COATEPEC	03	039	001	03	059	012	00	000	1

PROPIETARIO O POSEEDOR		
APELLIDO PATERNO	APELLIDO MATERNO	NOMBRE (S)
H. AYUNTAMIENTO CONST. DE COATEPEC, VER.		

USO O DESTINO
COMANDANCIA DE POLICIA

SE LE NOTIFICA EL REGISTRO Y EL VALOR CATASTRAL CON MOTIVO DE LA	
<input type="checkbox"/> SOLICITUD DE REGISTRO CATASTRAL	A INSTANCIA DEL PROPIETARIO O POSEEDOR <input type="checkbox"/>
<input type="checkbox"/> INCORPORACION AL SISTEMA DE INFORMACION CATASTRAL	
<input checked="" type="checkbox"/> ACTUALIZACION DE LA INFORMACION CATASTRAL	A INSTANCIA DE LA AUTORIDAD CATASTRAL <input checked="" type="checkbox"/>

DEL PREDIO UBICADO EN		
CALLE(S)	NUMERO POSTAL	COLONIA O FRACCIONAMIENTO
N. BRAVO ESQ. CARRET A XICO EL CENTENARIO		

CON LOS DATOS TECNICOS SIGUIENTES										
DATOS DEL TERRENO				DATOS DE LAS CONSTRUCCIONES						
TIPO DE PREDIO		DEMERITOS		MERITO		TIPO	E	T	A	AREA M2
URBANO	<input checked="" type="checkbox"/>	FRENTE	<input type="checkbox"/>	ESQUINA	<input type="checkbox"/>	19	1	1	2004	260
SUBURBANO	<input type="checkbox"/>	PROFUNDIDAD	<input type="checkbox"/>			14	1	1	2004	104
RURAL	<input type="checkbox"/>	CONDICION FISICA IMPREVISTA	<input type="checkbox"/>	TIPO DE AVALUO		19	1	1	2017	791
TIPO DE SUELO				TECNICO	<input checked="" type="checkbox"/>					
TEMPORAL	<input type="checkbox"/>	TOPOGRAFIA	<input type="checkbox"/>	CON DATOS LEGALES		3	1	1	2010	20
RIEGO	<input type="checkbox"/>	EXC. DE AREA	<input type="checkbox"/>	O MANIFESTADOS						
HUMEDAD	<input type="checkbox"/>	VIAS DE COM.	<input type="checkbox"/>	SUPERFICIE M2						
ARIDO	<input type="checkbox"/>	INFRAESTRUCTURA	<input type="checkbox"/>	2,012.00						
PANTANOSO	<input type="checkbox"/>	AGOSTADERO	<input type="checkbox"/>							

ESTA AUTORIDAD CON FUNDAMENTO EN LO DISPUESTO EN LOS ARTICULOS 14, 16 Y 36 FRACCION I Y 121 FRACCION II DE LA CONSTITUCION POLITICA DE LOS ESTADOS UNIDOS MEXICANOS. 1, 2, 3, 4 FRACCION IX, 6 FRACCION VIII, INCISOS a), m), o), q) y r), 24, 32, 33, FRACCION III, V Y VII, 34, 36, 37, 38, 39 Y 40 DE LA LEY NUMERO 42 DE CATASTRO DEL ESTADO DE VERACRUZ DE IGNACIO DE LA LLAVE: 1, 3, 4, 5, 12, 13, 14, 15, 16, 17, 53, 54, Y 55 DEL REGLAMENTO DE LA LEY DE CATASTRO; 72 FRACCION XIX, INCISOS b), d), e), f), y h), DE LA LEY ORGANICA DEL MUNICIPIO LIBRE. LE NOTIFICA QUE AL INMUEBLE DE SU PROPIEDAD O POSESION, A PARTIR DEL SE LE DETERMINO EL VALOR CATASTRAL DE:

VALOR CATASTRAL <input checked="" type="checkbox"/>	VALOR CATASTRAL PROVISIONAL <input type="checkbox"/>
VALOR DEL TERRENO	1,801,602.00
VALOR DE LA(S) CONSTRUCCION(ES)	5,439,176.00
VALOR CATASTRAL TOTAL	7,240,778.00

ATENTAMENTE
 "SUFRANCIO EFECTIVO NO REELECCION"
 COATEPEC VER., 15/06/2020
 AUTORIDAD CATASTRAL
 DIRECTOR(A) DE CATASTRO MUNICIPAL
 Lic. José Gregorio Cadillo Báez

DOMICILIO PARA RECIBIR NOTIFICACIONES	
CALLE O AVENIDA	CODIGO POSTAL
MATIAS A REBOLLEDO S/N	91500
COLONIA O FRACCIONAMIENTO	CIUDAD O POBLACION
CENTRO	COATEPEC, VER.

ACTA DE NOTIFICACION
 EN LA CIUDAD DE Coatepec, Ver
 SIENDO LAS 11:10 HRS. DEL DIA 30 DEL MES DE Junio
 DEL AÑO EN CURSO SE PROCEDE A NOTIFICAR EL ACUERDO QUE ANTECEDE
 AL C Jennifer Malina Celestino Gabán.
 PARA QUE SURTA SUS EFECTOS LEGALES CONSTE EL NOTIFICADOR EL NOTIFICADO



SEGOB
ESTADO DE VERACRUZ

Catastro
DIRECCION GENERAL DE CATASTRO Y VALUACION
DEL ESTADO DE VERACRUZ

CÉDULA CATASTRAL

UBICACION GEOGRAFICA	CLAVE CATASTRAL								
	Z.CAT.	MPIO	LOC.	REG.	MANZ.	LOTE	CONDOMINIO NIVEL	DEPTO	DV
Municipio COATEPEC	03	039	001	03	070	010	00	000	2
Localidad COATEPEC									

PROPIETARIO O POSEEDOR		
APELLIDO PATERNO	APELLIDO MATERNO	NOMBRE (S)
H. AYUNTAMIENTO CONST. DE COATEPEC, VER.		

USO O DESTINO
OFICINAS DE GOBIERNO FEDERAL

SE LE NOTIFICA EL REGISTRO Y EL VALOR CATASTRAL EN MOTIVO DE LA	
<input type="checkbox"/> SOLICITUD DE REGISTRO CATASTRAL	A INSTANCIA DEL PROPIETARIO O POSEEDOR <input type="checkbox"/>
<input type="checkbox"/> INCORPORACION AL SISTEMA DE INFORMACION CATASTRAL	
<input checked="" type="checkbox"/> ACTUALIZACION DE LA INFORMACION CATASTRAL	A INSTANCIA DE LA AUTORIDAD CATASTRAL <input checked="" type="checkbox"/>

DEL PREDIO UBICADO EN		
CALLE(S)	NUMERO POSTAL	COLONIA O FRACCIONAMIENTO
VICTOR DOMINGUEZ GLEZ. L10 M10 SANTA ROSA		

DATOS DEL TERRENO					DATOS DE LAS CONSTRUCCIONES					
TIPO DE PREDIO		DEMERITOS		MERITO		TIPO	E	T	A	AREA M2
URBANO	<input checked="" type="checkbox"/>	FRENTE	<input type="checkbox"/>	ESQUINA	<input type="checkbox"/>	5	1	1	2016	116
SUBURBANO	<input type="checkbox"/>	PROFUNDIDAD	<input type="checkbox"/>	TIPO DE AVALUO						
RURAL	<input type="checkbox"/>	CONDICION FISICA IMPREVISTA	<input type="checkbox"/>	TECNICO	<input checked="" type="checkbox"/>					
TIPO DE SUELO		TOPOGRAFIA	<input type="checkbox"/>	CON DATOS LEGALES	<input type="checkbox"/>					
TEMPORAL	<input type="checkbox"/>	EXC. DE AREA	<input type="checkbox"/>	O MANIFESTADOS	<input type="checkbox"/>					
RIEGO	<input type="checkbox"/>	VIAS DE COM.	<input type="checkbox"/>	SUPERFICIE M2						
HUMEDAD	<input type="checkbox"/>	INFRAESTRUCTURA	<input type="checkbox"/>	116.00						
ARIDO	<input type="checkbox"/>	AGOSTADERO	<input type="checkbox"/>							
PANTANOSO	<input type="checkbox"/>									

ESTA AUTORIDAD CON FUNDAMENTO EN LO DISPUESTO EN LOS ARTICULOS 14, 16 Y 36 FRACCION I Y 121 FRACCION II DE LA CONSTITUCION POLITICA DE LOS ESTADOS UNIDOS MEXICANOS. 1, 2, 3, 4 FRACCION IX, 6 FRACCIONE VIII, INCISOS a), m), o), q) y r), 24, 32, 33, FRACCION III, V Y VII, 34, 36, 37, 38, 39 Y 40 DE LA LEY NUMERO 42 DE CATASTRO DEL ESTADO DE VERACRUZ DE IGNACIO DE LA LLAVE: 1, 3, 4, 5, 12, 13, 14, 15, 16, 17, 53, 54, Y 55 DEL REGLAMENTO DE LA LEY DE CATASTRO: 72 FRACCION XIX, INCISOS b), d), e), f), y h), DE LA LEY ORGANICA DEL MUNICIPIO LIBRE. LE NOTIFICA QUE AL INMUEBLE DE SU PROPIEDAD O POSESION, A PARTIR DEL SE LE DETERMINO EL VALOR CATASTRAL DE:

VALOR CATASTRAL <input checked="" type="checkbox"/>	VALOR CATASTRAL PROVISIONAL <input type="checkbox"/>
VALOR DEL TERRENO	150,800.00
VALOR DE LA(S) CONSTRUCCION(ES)	516,200.00
VALOR CATASTRAL TOTAL	667,000.00

ATENTAMENTE
"SUFRAGIO EFECTIVO NO REELECCION"
COATEPEC, VER., 15/06/2020
AUTORIDAD CATASTRAL

DIRECTOR(A) DE CATASTRO MUNICIPAL
Lic. José Gregorio Carrillo Baez

DOMICILIO PARA RECIBIR NOTIFICACIONES	
CALLE O AVENIDA	CODIGO POSTAL
PALACIO MUNICIPAL S/N	0
COLONIA O FRACCIONAMIENTO	CIUDAD O POBLACION
CENTRO	COATEPEC, VER.

ACTA DE NOTIFICACION
EN LA CIUDAD DE Coatepec, Ver
SIENDO LAS 11:11 HRS. DEL DIA 30 DEL MES DE Junio 2020
DEL AÑO EN CURSO SE PROCEDE A NOTIFICAR EL ACUERDO QUE ANTECEDE
AL C Jennifer Malina Celestino Galán
PARA QUE SURTA SUS EFECTOS LEGALES CONSTE EL NOTIFICADO Jalina



SEGOB
ESTADO DE VERACRUZ

Catastro
DIRECCION GENERAL DE CATASTRO Y VALORES
DEL ESTADO DE VERACRUZ

CÉDULA CATASTRAL

UBICACION GEOGRAFICA	CLAVE CATASTRAL								
Municipio COATEPEC	Z.CAT.	MPIO	LOC.	REG.	MANZ.	LOTE	CONDOMINIO NIVEL	DEPTO	DV
Localidad COATEPEC	03	039	001	03	070	011	00	000	5

PROPIETARIO O POSEEDOR		
APELLIDO PATERNO	APELLIDO MATERNO	NOMBRE (S)
H. AYUNTAMIENTO CONST. DE COATEPEC, VER.		

USO O DESTINO
Indefinido

SE LE NOTIFICA EL REGISTRO Y EL VALOR CATASTRAL CON MOTIVO DE:	
<input type="checkbox"/> SOLICITUD DE REGISTRO CATASTRAL	A INSTANCIA DEL PROPIETARIO O POSEEDOR <input type="checkbox"/>
<input type="checkbox"/> INCORPORACION AL SISTEMA DE INFORMACION CATASTRAL	
<input checked="" type="checkbox"/> ACTUALIZACION DE LA INFORMACION CATASTRAL	A INSTANCIA DE LA AUTORIDAD CATASTRAL <input checked="" type="checkbox"/>

DEL PREDIO UBICADO EN:		
CALLE(S)	NUMERO POSTAL	COLONIA O FRACCIONAMIENTO
VICTOR DOMINGUEZ GLEZ. L11 M10 SANTA ROSA		

CON LOS DATOS TECNICOS SIGUIENTES:									
DATOS DEL TERRENO			DATOS DE LAS CONSTRUCCIONES						
TIPO DE PREDIO	DEMERITOS		MERITO		TIPO	E	T	A	AREA M2
URBANO <input checked="" type="checkbox"/>	FRENTE <input type="checkbox"/>		ESQUINA <input type="checkbox"/>						
SUBURBANO <input type="checkbox"/>	PROFUNDIDAD <input type="checkbox"/>								
RURAL <input type="checkbox"/>	CONDICION FISICA IMPREVISTA <input type="checkbox"/>		TIPO DE AVALUO						
TIPO DE SUELO			TECNICO <input checked="" type="checkbox"/>						
TEMPORAL <input type="checkbox"/>	TOPOGRAFIA <input type="checkbox"/>		CON DATOS LEGALES						
RIEGO <input type="checkbox"/>	EXC. DE AREA <input type="checkbox"/>		O MANIFESTADOS <input type="checkbox"/>						
HUMEDAD <input type="checkbox"/>	VIAS DE COM. <input type="checkbox"/>		SUPERFICIE M2						
ARIDO <input type="checkbox"/>	INFRAESTRUCTURA <input type="checkbox"/>		117.00						
PANTANOSO <input type="checkbox"/>	AGOSTADERO <input type="checkbox"/>								

ESTA AUTORIDAD CON FUNDAMENTO EN LO DISPUESTO EN LOS ARTICULOS 14, 16 Y 36 FRACCION I Y 121 FRACCION II DE LA CONSTITUCION POLITICA DE LOS ESTADOS UNIDOS MEXICANOS. 1, 2, 3, 4 FRACCION IX, 6 FRACCIONE VIII, INCISOS a), m), o), q) y r), 24, 32, 33, FRACCION III, V Y VII, 34, 36, 37, 38, 39 Y 40 DE LA LEY NUMERO 42 DE CATASTRO DEL ESTADO DE VERACRUZ DE IGNACIO DE LA LLAVE; 1, 3, 4, 5, 12, 13, 14, 15, 16, 17, 53, 54, Y 55 DEL REGLAMENTO DE LA LEY DE CATASTRO; 72 FRACCION XIX, INCISOS b), d), e), f), y h), DE LA LEY ORGANICA DEL MUNICIPIO LIBRE, LE NOTIFICA QUE AL INMUEBLE DE SU PROPIEDAD O POSESION, A PARTIR DEL SE LE DETERMINO EL VALOR CATASTRAL DE:

VALOR CATASTRAL <input checked="" type="checkbox"/>	VALOR CATASTRAL PROVISIONAL <input type="checkbox"/>
VALOR DEL TERRENO	152,100.00
VALOR DE LA(S) CONSTRUCCION(ES)	0.00
VALOR CATASTRAL TOTAL	152,100.00

AYUNTAMIENTO "SUFRAGIO EFECTIVO NO REELECCION" COATEPEC VER., 16/08/2020
AUTORIDAD CATASTRAL
DIRECTOR(A) DE CATASTRO MUNICIPAL
Lic. José Gregorio Cadillo Báez

DOMICILIO PARA RECIBIR NOTIFICACIONES:	
CALLE O AVENIDA	CODIGO POSTAL
PALACIO MUNICIPAL S/N	0
COLONIA O FRACCIONAMIENTO	CIUDAD O POBLACION
CENTRO	COATEPEC, VER.

ACTA DE NOTIFICACION
EN LA CIUDAD DE Coatepec, Ver
SIENDO LAS 11:11 HRS. DEL DIA 30 DEL MES DE Junio 2020
DEL AÑO EN CURSO SE PROCEDE A NOTIFICAR EL ACUERDO QUE ANTECEDE
AL C Jennifer Malena Celestino Gubén.
PARA QUE SURTA SUS EFECTOS LEGALES CONSTE EL NOTIFICADOR EL NOTIFICADO



SEGOB
ESTADO DE VERACRUZ

Catastro
DIRECCION GENERAL DE CATASTRO Y VALUACION
DEL ESTADO DE VERACRUZ

CÉDULA CATASTRAL

UBICACION GEOGRAFICA	CLAVE CATASTRAL								
Municipio COATEPEC	Z. CAT.	MPIO	LOC.	REG.	MANZ.	LOTE	CONDOMINIO NIVEL	DEPTO	DV
Localidad COATEPEC	03	039	001	03	076	071	00	000	8

PROPIETARIO O POSEEDOR		
APELLIDO PATERNO	APELLIDO MATERNO	NOMBRE (S)
H AYUNTAMIENTO CONSTITUCIONAL DE COATEPEC VER.		

USO O DESTINO
AREA VERDE

<input type="checkbox"/> SOLICITUD DE REGISTRO CATASTRAL	A INSTANCIA DEL PROPIETARIO O POSEEDOR <input type="checkbox"/>
<input type="checkbox"/> INCORPORACION AL SISTEMA DE INFORMACION CATASTRAL	
<input checked="" type="checkbox"/> ACTUALIZACION DE LA INFORMACION CATASTRAL	A INSTANCIA DE LA AUTORIDAD CATASTRAL <input checked="" type="checkbox"/>

CALLE(S)	NUMERO POSTAL	COLONIA O FRACCIONAMIENTO
FINQUEROS LTE-1 MZA-14 SAN JOSE		

DATOS DEL TERRENO				DATOS DE LAS CONSTRUCCIONES				
TIPO DE PREDIO	DEMERITOS	MERITO	TIPO	E	T	A	AREA M2	
URBANO <input checked="" type="checkbox"/>	FRENTE <input type="checkbox"/>	ESQUINA <input type="checkbox"/>						
SUBURBANO <input type="checkbox"/>	PROFUNDIDAD <input type="checkbox"/>	TIPO DE AVALUO						
RURAL <input type="checkbox"/>	CONDICION FISICA IMPREVISTA <input type="checkbox"/>	TECNICO <input checked="" type="checkbox"/>						
TIPO DE SUELO	TOPOGRAFIA <input type="checkbox"/>	CON DATOS LEGALES <input type="checkbox"/>						
TEMPORAL <input type="checkbox"/>	EXC. DE AREA <input type="checkbox"/>	O MANIFESTADOS <input type="checkbox"/>						
RIEGO <input type="checkbox"/>	VIAS DE COM. <input type="checkbox"/>	SUPERFICIE M2						
HUMEDAD <input type="checkbox"/>	INFRAESTRUCTURA <input type="checkbox"/>	51.00						
ARIDO <input type="checkbox"/>	AGOSTADERO <input type="checkbox"/>							
PAHATANOSO <input type="checkbox"/>								

ESTA AUTORIDAD CON FUNDAMENTO EN LO DISPUESTO EN LOS ARTICULOS 14, 16 Y 36 FRACCION I Y 121 FRACCION II DE LA CONSTITUCION POLITICA DE LOS ESTADOS UNIDOS MEXICANOS. 1, 2, 3, 4 FRACCION IX, 6 FRACCIONE VIII, INCISOS a), m), o), q) y r), 24, 32, 33, FRACCION III, V Y VII, 34, 36, 37, 38, 39 Y 40 DE LA LEY NUMERO 42 DE CATASTRO DEL ESTADO DE VERACRUZ DE IGNACIO DE LA LLAVE: 1, 3, 4, 5, 12, 13, 14, 15, 16, 17, 53, 54, Y 55 DEL REGLAMENTO DE LA LEY DE CATASTRO: 72 FRACCION XIX, INCISOS b), d), e), f), y h), DE LA LEY ORGANICA DEL MUNICIPIO LIBRE, LE NOTIFICA QUE AL INMUEBLE DE SU PROPIEDAD O POSESION, A PARTIR DEL SE LE DETERMINO EL VALOR CATASTRAL DE:

VALOR CATASTRAL <input checked="" type="checkbox"/>	VALOR CATASTRAL PROVISIONAL <input type="checkbox"/>
VALOR DEL TERRENO	66,300.00
VALOR DE LA(S) CONSTRUCCION(ES)	0.00
VALOR CATASTRAL TOTAL	66,300.00

ATENTAMENTE
"SUFRAGIO EFECTIVO NO REELECCION"
COATEPEC VER., 15/06/2020
AUTORIDAD CATASTRAL
DIRECTOR(A) DE CATASTRO MUNICIPAL
Lic. José Gregorio Cadillo Báez

CALLE O AVENIDA	CODIGO POSTAL
PALACIO MUNICIPAL S/N	0
COLONIA O FRACCIONAMIENTO	CIUDAD O POBLACION
CENTRO	COATEPEC

ACTA DE NOTIFICACION
EN LA CIUDAD DE Coatepec, Ver
SIENDO LAS 11:11 HRS. DEL DIA 30 DEL MES DE Junio 2020
DEL AÑO EN CURSO SE PROCEDE A NOTIFICAR EL ACUERDO QUE ANTECEDE
AL C Jennifer Malina Celestino Galán
PARA QUE SURTA SUS EFECTOS LEGALES CONSTE EL NOTIFICADOR EL NOTIFICADO



SEGOB
ESTADO DE VERACRUZ

Catastro
DIRECCION GENERAL DE CATASTRO Y VALUACION
DEL ESTADO DE VERACRUZ

CÉDULA CATASTRAL

UBICACION GEOGRAFICA	CLAVE CATASTRAL								
Municipio COATEPEC	Z. CAT.	MPIO	LOC.	REG.	MANZ.	LOTE	CONDOMINIO NIVEL	DEPTO	DV
Localidad COATEPEC	03	039	001	03	078	041	00	000	2

PROPIETARIO O POSEEDOR		
APELLIDO PATERNO	APELLIDO MATERNO	NOMBRE (S)
H AYUNTAMIENTO CONSTITUCIONAL DE COATEPEC, VER.		

USO O DESTINO
AREA VERDE

SE NOTIFICA EL REGISTRO Y EL VALOR CATASTRAL CON MOTIVO DE LA	
<input type="checkbox"/> SOLICITUD DE REGISTRO CATASTRAL	A INSTANCIA DEL PROPIETARIO O POSEEDOR <input type="checkbox"/>
<input type="checkbox"/> INCORPORACION AL SISTEMA DE INFORMACION CATASTRAL	
<input checked="" type="checkbox"/> ACTUALIZACION DE LA INFORMACION CATASTRAL	A INSTANCIA DE LA AUTORIDAD CATASTRAL <input checked="" type="checkbox"/>

DEL PREDIO UBICADO EN		
CALLE(S)	NUMERO POSTAL	COLONIA O FRACCIONAMIENTO
MAYORDOMOS LTE-41 SAN JOSE		

CON LOS DATOS TECNICOS SIGUIENTES									
DATOS DEL TERRENO			DATOS DE LAS CONSTRUCCIONES						
TIPO DE PREDIO	DEMERITOS		MERITO		TIPO	E	T	A	AREA M2
URBANO <input checked="" type="checkbox"/>	FRENTE <input type="checkbox"/>	ESQUINA <input type="checkbox"/>							
SUBURBANO <input type="checkbox"/>	PROFUNDIDAD <input type="checkbox"/>								
RURAL <input type="checkbox"/>	CONDICION FISICA IMPREVISTA <input type="checkbox"/>	TIPO DE AVALUO							
TIPO DE SUELO		TECNICO <input checked="" type="checkbox"/>							
TEMPORAL <input type="checkbox"/>	TOPOGRAFIA <input type="checkbox"/>	CON DATOS LEGALES							
RIEGO <input type="checkbox"/>	EXC. DE AREA <input type="checkbox"/>	O MANIFESTADOS <input type="checkbox"/>							
HUMEDAD <input type="checkbox"/>	VIAS DE COM. <input type="checkbox"/>	SUPERFICIE M2							
ARIDO <input type="checkbox"/>	INFRAESTRUCTURA <input type="checkbox"/>	2,390.00							
PANTANOSO <input type="checkbox"/>	AGOSTADERO <input type="checkbox"/>								

ESTA AUTORIDAD CON FUNDAMENTO EN LO DISPUESTO EN LOS ARTICULOS 14, 16 Y 36 FRACCION I Y 121 FRACCION II DE LA CONSTITUCION POLITICA DE LOS ESTADOS UNIDOS MEXICANOS, 1, 2, 3, 4 FRACCION IX, 6 FRACCIONE VIII, INCISOS a), m), o), q) y r), 24, 32, 33, FRACCION III, V Y VII, 34, 36, 37, 38, 39 Y 40 DE LA LEY NUMERO 42 DE CATASTRO DEL ESTADO DE VERACRUZ DE IGNACIO DE LA LLAVE, 1, 3, 4, 5, 12, 13, 14, 15, 16, 17, 53, 54, Y 55 DEL REGLAMENTO DE LA LEY DE CATASTRO, 72 FRACCION XIX, INCISOS b), d), e), f), y h), DE LA LEY ORGANICA DEL MUNICIPIO LIBRE, LE NOTIFICA QUE AL INMUEBLE DE SU PROPIEDAD O POSESION, A PARTIR DEL SE LE DETERMINO EL VALOR CATASTRAL DE:

VALOR CATASTRAL VALOR CATASTRAL PROVISIONAL

VALOR DEL TERRENO	1,038,694.00
VALOR DE LA(S) CONSTRUCCION(ES)	0.00
VALOR CATASTRAL TOTAL	1,038,694.00

ATENTAMENTE
"SUFRAGIO EFECTIVO NO REELECCION"
COATEPEC, VER., 15/06/2020
AUTORIDAD CATASTRAL

DIRECTOR(A) DE CATASTRO MUNICIPAL
Lic. José Gregorio Cadillo Báez

DOMICILIO PARA RECIBIR NOTIFICACIONES	
CALLE O AVENIDA	CODIGO POSTAL
PALACIO MUNICIPAL S/N	0
COLONIA O FRACCIONAMIENTO	CIUDAD O POBLACION
CENTRO	COATEPEC, VER.

ACTA DE NOTIFICACION
EN LA CIUDAD DE Coatepec Ver
SIENDO LAS 11:12 HRS. DEL DIA 30 DEL MES DE Junio 2020
DEL AÑO EN CURSO SE PROCEDE A NOTIFICAR EL ACUERDO QUE ANTECEDE
AL C Jennifer Malena Celestino Gubán.
PARA QUE SURTA SUS EFECTOS LEGALES CONSTE EL NOTIFICADOR EL NOTIFICADO



SEGOB
ESTADOS UNIDOS MEXICANOS

Catastro
TERCER COMISIÓN GENERAL DE ENTENDIMIENTO Y PROMOCIÓN
DELEGADO DE VERACRUZ

CÉDULA CATASTRAL

UBICACION GEOGRAFICA		CLAVE CATASTRAL								
Municipio COATEPEC		Z.CAT.	MPIO	LOC.	REG.	MANZ.	LOTE	CONDOMINIO NIVEL	DEPTO	DV
Localidad COATEPEC		03	039	001	03	078	054	00	000	4

PROPIETARIO O POSEEDOR		
APELLIDO PATERNO	APELLIDO MATERNO	NOMBRE (S)
H AYUNTAMIENTO CONSTITUCIONAL DE COATEPEC, VER.		

TIPO DE DESTINO
AREA VERDE

<input type="checkbox"/> SOLICITUD DE REGISTRO CATASTRAL	A INSTANCIA DEL PROPIETARIO O POSEEDOR <input type="checkbox"/>
<input type="checkbox"/> INCORPORACION AL SISTEMA DE INFORMACION CATASTRAL	
<input checked="" type="checkbox"/> ACTUALIZACION DE LA INFORMACION CATASTRAL	A INSTANCIA DE LA AUTORIDAD CATASTRAL <input checked="" type="checkbox"/>

CALLE(S)	NUMERO POSTAL	COLONIA O FRACCIONAMIENTO
FINQUEROS LTE-54 MZA-13 SAN JOSE		

DATOS DEL TERRENO				DATOS DE LAS CONSTRUCCIONES						
TIPO DE PREDIO		DEMERITOS		MERITO		TIPO	E	T	A	AREA M2
URBANO	<input checked="" type="checkbox"/>	FRENTE	<input type="checkbox"/>	ESQUINA	<input type="checkbox"/>					
SUBURBANO	<input type="checkbox"/>	PROFUNDIDAD	<input type="checkbox"/>	TIPO DE AVALUO						
PURAL	<input type="checkbox"/>	CONDICION FISICA IMPREVISTA	<input type="checkbox"/>	TECNICO	<input checked="" type="checkbox"/>					
TIPO DE SUELO		TOPOGRAFIA	<input type="checkbox"/>	CON DATOS LEGALES	<input type="checkbox"/>					
TEMPORAL	<input type="checkbox"/>	EXC. DE AREA	<input type="checkbox"/>	O MANIFESTADOS	<input type="checkbox"/>					
RIEGO	<input type="checkbox"/>	VIAS DE COM.	<input type="checkbox"/>	SUPERFICIE M2						
HUMEDAD	<input type="checkbox"/>	INFRAESTRUCTURA	<input type="checkbox"/>	139.00						
ARIDO	<input type="checkbox"/>	AGOSTADERO	<input type="checkbox"/>							
PANTANOSO	<input type="checkbox"/>									

ESTA AUTORIDAD CON FUNDAMENTO EN LO DISPUESTO EN LOS ARTICULOS 14, 16 Y 36 FRACCION I Y 121 FRACCION II DE LA CONSTITUCION POLITICA DE LOS ESTADOS UNIDOS MEXICANOS, 1, 2, 3, 4 FRACCION IX, 6 FRACCIONE VIII, INCISOS a), m), o), q) y r), 24, 32, 33, FRACCION III, V Y VII, 34, 36, 37, 38, 39 Y 40 DE LA LEY NUMERO 42 DE CATASTRO DEL ESTADO DE VERACRUZ DE IGNACIO DE LA LLAVE; 1, 3, 4, 5, 12, 13, 14, 15, 16, 17, 53, 54, Y 55 DEL REGLAMENTO DE LA LEY DE CATASTRO; 72 FRACCION XIX, INCISOS b), d), e), f), y h), DE LA LEY ORGANICA DEL MUNICIPIO LIBRE, LE NOTIFICA QUE AL INMUEBLE DE SU PROPIEDAD O POSESION, A PARTIR DEL SE LE DETERMINO EL VALOR CATASTRAL DE:

VALOR CATASTRAL <input checked="" type="checkbox"/>	VALOR CATASTRAL PROVISIONAL <input type="checkbox"/>
---	--

VALOR DEL TERRENO	180,700.00
VALOR DE LA(S) CONSTRUCCION(ES)	0.00
VALOR CATASTRAL TOTAL	180,700.00

ATENTAMENTE
"SUFRAGIO EFECTIVO NO REELECCION"
COATEPEC VER., 15/06/2020
AUTORIDAD CATASTRAL
DIRECTORIA DE CATASTRO MUNICIPAL
Lic. José Gregorio Cadillo Baez

CALLE O AVENIDA	CODIGO POSTAL
PALACIO MUNICIPAL S/N	0
COLONIA O FRACCIONAMIENTO	CIUDAD O POBLACION
CENTRO	COATEPEC, VER.

ACTA DE NOTIFICACION
EN LA CIUDAD DE Coatepec, Ver
SIENDO LAS 11:12 HRS. DEL DIA 30 DEL MES DE Junio 2020
DEL AÑO EN CURSO SE PROCEDE A NOTIFICAR EL ACUERDO QUE ANTECEDE
AL C Jennifer Malina Celestino Gubán
PARA QUE SURTA SUS EFECTOS LEGALES CONSTE EL NOTIFICADOR EL NOTIFICADO



SEGOB
ESTADO DE VERACRUZ

Catastro
DIRECCION GENERAL DE CATASTRO Y VALUACION
DEL ESTADO DE VERACRUZ

CÉDULA
CATASTRAL

UBICACION GEOGRAFICA	CLAVE CATASTRAL								
Municipio COATEPEC	Z.CAT.	MPIO	LOC.	REG.	MANZ.	LOTE	CONDOMINIO		DV
Localidad COATEPEC	03	039	001	03	080	030	NIVEL	DEPTO	5
							00	000	

DEL PROPIETARIO O POSEEDOR

APELLIDO PATERNO: _____ APELLIDO MATERNO: _____ NOMBRE(S): _____

H AYUNTAMIENTO COSTITUCIONAL DE COATEPEC, VER.

DEL USO O DESTINO

AREA VERDE

DEL TIPO DE SOLICITUD Y VALOR CATASTRAL

SOLICITUD DE REGISTRO CATASTRAL A INSTANCIA DEL PROPIETARIO O POSEEDOR

INCORPORACION AL SISTEMA DE INFORMACION CATASTRAL

ACTUALIZACION DE LA INFORMACION CATASTRAL A INSTANCIA DE LA AUTORIDAD CATASTRAL

DEL PREDIO UBICADO EN

CALLE(S): _____ NUMERO POSTAL: _____ COLONIA O FRACCIONAMIENTO: _____

ANDADOR ESQ CALLE S/N LTE-30 M-20 SAN JOSE

CON LOS DATOS TECNICOS SIGUIENTES

DATOS DEL TERRENO				DATOS DE LAS CONSTRUCCIONES						
TIPO DE PREDIO		DEMERITOS		MERITO		TIPO	E	T	A	AREA M2
URBANO	<input checked="" type="checkbox"/>	FRENTE	<input type="checkbox"/>	ESQUINA	<input type="checkbox"/>					
SUBURBANO	<input type="checkbox"/>	PROFUNDIDAD	<input type="checkbox"/>	TIPO DE AVALUO						
RURAL	<input type="checkbox"/>	CONDICION FISICA IMPREVISTA	<input type="checkbox"/>	TECNICO	<input checked="" type="checkbox"/>					
TIPO DE SUELO		TOPOGRAFIA	<input type="checkbox"/>	CON DATOS LEGALES	<input type="checkbox"/>					
TEMPORAL	<input type="checkbox"/>	EXC. DE AREA	<input type="checkbox"/>	O MANIFESTADOS	<input type="checkbox"/>					
RIEGO	<input type="checkbox"/>	VIAS DE COM.	<input type="checkbox"/>	SUPERFICIE M2						
HUMEDAD	<input type="checkbox"/>	INFRAESTRUCTURA	<input type="checkbox"/>	1,310.00						
ARIDO	<input type="checkbox"/>	AGOSTADERO	<input type="checkbox"/>							
PANTANOSO	<input type="checkbox"/>									

ESTA AUTORIDAD CON FUNDAMENTO EN LO DISPUESTO EN LOS ARTICULOS 14, 16 Y 36 FRACCION I Y 121 FRACCION II DE LA CONSTITUCION POLITICA DE LOS ESTADOS UNIDOS MEXICANOS. 1, 2, 3, 4 FRACCION IX, 6 FRACCIONE VIII, INCISOS a), m), o), q) y r), 24, 32, 33, FRACCION III, V Y VII, 34, 36, 37, 38, 39 Y 40 DE LA LEY NUMERO 42 DE CATASTRO DEL ESTADO DE VERACRUZ DE IGNACIO DE LA LLAVE; 1, 3, 4, 5, 12, 13, 14, 15, 16, 17, 53, 54, Y 55 DEL REGLAMENTO DE LA LEY DE CATASTRO; 72 FRACCION XIX, INCISOS b), d), e), f), y h), DE LA LEY ORGANICA DEL MUNICIPIO LIBRE, LE NOTIFICA QUE AL INMUEBLE DE SU PROPIEDAD O POSESION, A PARTIR DEL SE LE DETERMINO EL VALOR CATASTRAL DE:

VALOR CATASTRAL VALOR CATASTRAL PROVISIONAL

VALOR DEL TERRENO	1,703,000.00
VALOR DE LA(S) CONSTRUCCIONES	0.00
VALOR CATASTRAL TOTAL	1,703,000.00

ATENTAMENTE
"SUFRAGIO EFECTIVO O NO REELECCION"
COATEPEC, VER., 15/06/2020
AUTORIDAD CATASTRAL

DIRECTORIA DE CATASTRO MUNICIPAL
Lic. José Gregorio Cadillo Baez

DOMICILIO PARA REBBIR NOTIFICACIONES

CALLE O AVENIDA: PALACIO MUNICIPAL S/N CODIGO POSTAL: 0

COLONIA O FRACCIONAMIENTO: CENTRO CIUDAD O POBLACION: COATEPEC, VER.

ACTA DE NOTIFICACION EN LA CIUDAD DE Coatepec, Ver SIENDO LAS 11:12 HRS. DEL DIA 30 DEL MES DE Junio 2020 DEL AÑO EN CURSO SE PROCEDE A NOTIFICAR EL ACUERDO QUE ANTECEDE

AL C Jennifer Malena Celestino Galán

PARA QUE SURTA SUS EFECTOS LEGALES CONSTE EL NOTIFICADOR EL NOTIFICADO



SEGOB
ESTADO DE VERACRUZ

Catastro
DIRECCION GENERAL DE CATASTRO Y VALUACION
DEL ESTADO DE VERACRUZ

CÉDULA CATASTRAL

UBICACION GEOGRAFICA	CLAVE CATASTRAL								
Municipio COATEPEC	Z.CAT.	MPIO	LOC.	REG.	MANZ.	LOTE	CONDOMINIO NIVEL	DEPTO	DV
Localidad COATEPEC	03	039	001	03	080	031	00	000	8

PROPIETARIO O POSEEDOR		
APELLIDO PATERNO	APELLIDO MATERNO	NOMBRE (S)
H. AYUNTAMIENTO CONST.DE COATEPEC, VER.		

USO O DESTINO

<input type="checkbox"/> SOLICITUD DE REGISTRO CATASTRAL	A INSTANCIA DEL PROPIETARIO O POSEEDOR <input type="checkbox"/>
<input type="checkbox"/> INCORPORACION AL SISTEMA DE INFORMACION CATASTRAL	
<input checked="" type="checkbox"/> ACTUALIZACION DE LA INFORMACION CATASTRAL	A INSTANCIA DE LA AUTORIDAD CATASTRAL <input checked="" type="checkbox"/>

DEL PREDIO UBICADO EN		
CALLE(S)	NUMERO POSTAL	COLONIA O FRACCIONAMIENTO
PROL.16 DE SEPTIEMBRE AMP. SAN JOSE		

DE LOS DATOS TECNICOS SI QUIEREN									
DATOS DEL TERRENO			DATOS DE LAS CONSTRUCCIONES						
TIPO DE PREDIO	DEMERITOS		MERITO		TIPO	E	T	A	AREA M2
URBANO <input checked="" type="checkbox"/>	FRENTE <input type="checkbox"/>		ESQUINA <input type="checkbox"/>						
SUBURBANO <input type="checkbox"/>	PROFUNDIDAD <input type="checkbox"/>								
RURAL <input type="checkbox"/>	CONDICION FISICA IMPREVISTA <input type="checkbox"/>		TIPO DE AVALUO						
TIPO DE SUELO			TECNICO <input checked="" type="checkbox"/>						
TEMPORAL <input type="checkbox"/>	TOPOGRAFIA <input type="checkbox"/>		CON DATOS LEGALES						
RIEGO <input type="checkbox"/>	EXC. DE AREA <input type="checkbox"/>		O MANIFESTADOS <input type="checkbox"/>						
HUMEDAD <input type="checkbox"/>	VIAS DE COM. <input type="checkbox"/>								
ARIDO <input type="checkbox"/>	INFRAESTRUCTURA <input type="checkbox"/>		SUPERFICIE M2						
PANTANOSO <input type="checkbox"/>	AGOSTADERO <input type="checkbox"/>		5.086.00						

ESTA AUTORIDAD CON FUNDAMENTO EN LO DISPUESTO EN LOS ARTICULOS 14, 16 Y 36 FRACCION I Y 121 FRACCION II DE LA CONSTITUCION POLITICA DE LOS ESTADOS UNIDOS MEXICANOS, 1, 2, 3, 4 FRACCION IX, 6 FRACCION VIII, INCISOS a), m), o), q) y r), 24, 32, 33, FRACCION III, V Y VII, 34, 36, 37, 38, 39 Y 40 DE LA LEY NUMERO 42 DE CATASTRO DEL ESTADO DE VERACRUZ DE IGNACIO DE LA LLAVE; 1, 3, 4, 5, 12, 13, 14, 15, 16, 17, 53, 54, Y 55 DEL REGLAMENTO DE LA LEY DE CATASTRO; 72 FRACCION XIX, INCISOS b), d), e), f), y h), DE LA LEY ORGANICA DEL MUNICIPIO LIBRE, LE NOTIFICA QUE AL INMUEBLE DE SU PROPIEDAD O POSESION, A PARTIR DEL SE LE DETERMINO EL VALOR CATASTRAL DE:

VALOR CATASTRAL VALOR CATASTRAL PROVISIONAL

VALOR DEL TERRENO	3,305,900.00
VALOR DE LA(S) CONSTRUCCION(ES)	0.00
VALOR CATASTRAL TOTAL	3,305,900.00

ATENTAMENTE
"SUFRAGIO EFECTIVO/NO REELECCION"
COATEPEC, VER., 15/06/2020
AUTORIDAD CATASTRAL
DIRECTOR(A) DE CATASTRO MUNICIPAL
Lic. José Gregorio Cadillo Báez

DOMINIO O PARA RECEBER EL PAGO DE	
CALLE O AVENIDA	CODIGO POSTAL
MATIAS REBOLLEDO	0
COLONIA O FRACCIONAMIENTO	CIUDAD O POBLACION
PALACIO MUNICIPAL	COATEPEC, VER.

ACTA DE NOTIFICACION
EN LA CIUDAD DE Coatepec, Ver
SIENDO LAS 11:12 HRS. DEL DIA 30 DEL MES DE Junio 2020
DEL AÑO EN CURSO SE PROCEDE A NOTIFICAR EL ACUERDO QUE ANTECEDE
AL C Jennifer Flaibans Celestino Galán
PARA QUE SURTA SUS EFECTOS LEGALES CONSTE EL NOTIFICADOR EL NOTIFICADO



SEGOB
ESTADO DE VERACRUZ

Catastro
DIRECCION GENERAL DE CATASTRO Y VALUACION
DEL ESTADO DE VERACRUZ

CÉDULA CATASTRAL

UBICACION GEOGRAFICA		CLAVE CATASTRAL								
Municipio COATEPEC		Z.CAT.	MPIO	LOC.	REG.	MANZ.	LOTE	CONDOMINIO NIVEL	DEPTO	DV
Localidad COATEPEC		03	039	001	03	101	054	00	000	9

PROPIETARIO O POSEEDOR		
APELLIDO PATERNO	APELLIDO MATERNO	NOMBRE (S)
MUNICIPIO DE COATEPEC, VERACRUZ DE IGNACIO DE LA LLAVE		

USO DESTINO
INDEFINIDO

SE LE NOTIFICA DEL REGISTRO Y VALOR CATASTRAL DEL PREDIO	
<input type="checkbox"/> SOLICITUD DE REGISTRO CATASTRAL	A INSTANCIA DEL PROPIETARIO O POSEEDOR <input type="checkbox"/>
<input type="checkbox"/> INCORPORACION AL SISTEMA DE INFORMACION CATASTRAL	
<input checked="" type="checkbox"/> ACTUALIZACION DE LA INFORMACION CATASTRAL	A INSTANCIA DE LA AUTORIDAD CATASTRAL <input checked="" type="checkbox"/>

DEL PREDIO (UBICADO EN)		
CALLE(S)	NUMERO POSTAL	COLONIA O FRACCIONAMIENTO
RIO HUEHUEYAPAN LTE-54 MZA-12 LA TRINIDAD		

DATOS DEL TERRENO						DATOS DE LAS CONSTRUCCIONES				
TIPO DE PREDIO		DEMERITOS		MERITO		TIPO	E	T	A	AREA M2
URBANO	<input checked="" type="checkbox"/>	FRENTE	<input type="checkbox"/>	ESQUINA	<input type="checkbox"/>					
SUBURBANO	<input type="checkbox"/>	PROFUNDIDAD	<input type="checkbox"/>	TIPO DE AVALUO						
RURAL	<input type="checkbox"/>	CONDICION FISICA IMPREVISTA	<input type="checkbox"/>	TECNICO	<input checked="" type="checkbox"/>					
TIPO DE SUELO		TOPOGRAFIA	<input type="checkbox"/>	CON DATOS LEGALES	<input type="checkbox"/>					
TEMPORAL	<input type="checkbox"/>	EXC. DE AREA	<input type="checkbox"/>	O MANIFESTADOS	<input type="checkbox"/>					
RIEGO	<input type="checkbox"/>	VIAS DE COM.	<input type="checkbox"/>	SUPERFICIE M2						
HUMEDAD	<input type="checkbox"/>	INFRAESTRUCTURA	<input type="checkbox"/>	260.00						
ARIDO	<input type="checkbox"/>	AGOSTADERO	<input type="checkbox"/>							
PANTANOSO	<input type="checkbox"/>									

ESTA AUTORIDAD CON FUNDAMENTO EN LO DISPUESTO EN LOS ARTICULOS 14, 16 Y 36 FRACCION I Y 121 FRACCION II DE LA CONSTITUCION POLITICA DE LOS ESTADOS UNIDOS MEXICANOS, 1, 2, 3, 4 FRACCION IX, 6 FRACCIONE VIII, INCISOS a), m), o), q) y r), 24, 32, 33, FRACCION III, V Y VII, 34, 36, 37, 38, 39 Y 40 DE LA LEY NUMERO 42 DE CATASTRO DEL ESTADO DE VERACRUZ DE IGNACIO DE LA LLAVE; 1, 3, 4, 5, 12, 13, 14, 15, 16, 17, 53, 54, Y 55 DEL REGLAMENTO DE LA LEY DE CATASTRO; 72 FRACCION XIX, INCISOS b), d), e), f), y h), DE LA LEY ORGANICA DEL MUNICIPIO LIBRE, LE NOTIFICA QUE AL INMUEBLE DE SU PROPIEDAD O POSESION, A PARTIR DEL SE LE DETERMINO EL VALOR CATASTRAL DE:

VALOR CATASTRAL <input checked="" type="checkbox"/>	VALOR CATASTRAL PROVISIONAL <input type="checkbox"/>
---	--

VALOR DEL TERRENO	338,000.00	ASENTAMIENTO "SUFRAGIO EFECTIVO NO REELECCION" COATEPEC, VER., 15/06/2020 AUTORIDAD CATASTRAL DIRECTOR(A) DE CATASTRO MUNICIPAL Lic. José Gregorio Cadillo Bález
VALOR DE LA(S) CONSTRUCCION(ES)	0.00	
VALOR CATASTRAL TOTAL	338,000.00	

INDICADOR PARA EL BIEN NOTIFICACIONES	
CALLE O AVENIDA	CODIGO POSTAL
PALACIO MUNICIPAL S/N	0
COLONIA O FRACCIONAMIENTO	CIUDAD O POBLACION
CENTRO	COATEPEC, VER.

ACTA DE NOTIFICACION
 EN LA CIUDAD DE Coatepec, Ver
 SIENDO LAS 11:12 HRS. DEL DIA 30 DEL MES DE Junio 2020
 DEL AÑO EN CURSO SE PROCEDE A NOTIFICAR EL ACUERDO QUE ANTECEDE
 AL C. Jennifer Malena Celestino Galván
 PARA QUE SURTA SUS EFECTOS LEGALES CONSTE EL NOTIFICADOR EL NOTIFICADO



SEGOB
ESTADO DE VERACRUZ

Catastro
DIRECCION GENERAL DE CATASTRO Y VALUACION
DEL ESTADO DE VERACRUZ

CÉDULA
CATASTRAL

UBICACION GEOGRAFICA	CLAVE CATASTRAL								
Municipio COATEPEC	Z.CAT.	MPIO	LOC.	REG.	MANZ.	LOTE	CONDOMINIO		DV
Localidad COATEPEC	03	039	001	03	101	051	NIVEL	DEPTO	9
							00	000	

PROPIETARIO O POSEEDOR		
APELLIDO PATERNO	APELLIDO MATERNO	NOMBRE (S)
MUNICIPIO DE COATEPEC, VER, DE IGNACIO DE LA LLAVE		

USO O DESTINO
INDEFINIDO

SE LE NOTIFICA EL REGISTRO Y EL VALOR CATASTRAL CON MOTIVO DE LA

SOLICITUD DE REGISTRO CATASTRAL A INSTANCIA DEL PROPIETARIO O POSEEDOR
 INCORPORACION AL SISTEMA DE INFORMACION CATASTRAL
 ACTUALIZACION DE LA INFORMACION CATASTRAL A INSTANCIA DE LA AUTORIDAD CATASTRAL

DEL PREDIO UBICADO EN		
CALLE(S)	NUMERO POSTAL	COLONIA O FRACCIONAMIENTO
RIO HUEHUEYAPAN LTE-51 MZA-12 LA TRINIDAD		

CON LOS DATOS TECNICOS SIGUIENTES									
DATOS DEL TERRENO			DATOS DE LAS CONSTRUCCIONES						
TIPO DE PREDIO	DEMERITOS		MERITO		TIPO	E	T	A	AREA M2
URBANO <input checked="" type="checkbox"/>	FRENTE	<input type="checkbox"/>	ESQUINA	<input type="checkbox"/>					
SUBURBANO <input type="checkbox"/>	PROFUNDIDAD	<input type="checkbox"/>	TIPO DE AVALUO						
RURAL <input type="checkbox"/>	CONDICION FISICA IMPREVISTA	<input type="checkbox"/>	TECNICO	<input checked="" type="checkbox"/>					
TIPO DE SUELO	TOPOGRAFIA	<input type="checkbox"/>	CON DATOS LEGALES	<input type="checkbox"/>					
TEMPORAL <input type="checkbox"/>	EXC. DE AREA	<input type="checkbox"/>	O MANIFESTADOS	<input type="checkbox"/>					
RIEGO <input type="checkbox"/>	VIAS DE COM.	<input type="checkbox"/>	SUPERFICIE M2						
HUMEDAD <input type="checkbox"/>	INFRAESTRUCTURA	<input type="checkbox"/>	260.00						
ARIDO <input type="checkbox"/>	AGOSTADERO	<input type="checkbox"/>							
PANTANOSO <input type="checkbox"/>									

ESTA AUTORIDAD CON FUNDAMENTO EN LO DISPUESTO EN LOS ARTICULOS 14, 16 Y 36 FRACCION I Y 121 FRACCION II DE LA CONSTITUCION POLITICA DE LOS ESTADOS UNIDOS MEXICANOS. 1, 2, 3, 4 FRACCION IX, 8 FRACCIONE VIII, INCISOS a), m), o), q) y r), 24, 32, 33, FRACCION III, V Y VII, 34, 36, 37, 38, 39 Y 40 DE LA LEY NUMERO 42 DE CATASTRO DEL ESTADO DE VERACRUZ DE IGNACIO DE LA LLAVE: 1, 3, 4, 5, 12, 13, 14, 15, 16, 17, 53, 54, Y 55 DEL REGLAMENTO DE LA LEY DE CATASTRO; 72 FRACCION XIX, INCISOS b), d), e), f), y h); DE LA LEY ORGANICA DEL MUNICIPIO LIBRE, LE NOTIFICA QUE AL INMUEBLE DE SU PROPIEDAD O POSESION, A PARTIR DEL SE LE DETERMINO EL VALOR CATASTRAL DE

VALOR CATASTRAL <input checked="" type="checkbox"/>	VALOR CATASTRAL PROVISIONAL <input type="checkbox"/>
VALOR DEL TERRENO	338,000.00
VALOR DE LA(S) CONSTRUCCION(ES)	0.00
VALOR CATASTRAL TOTAL	338,000.00

ATENTAMENTE
"SUFRAGIO EFECTIVO NO REELECCION"
COATEPEC VER., 15/06/2020
AUTORIDAD CATASTRAL

DIRECTOR(A) DE CATASTRO MUNICIPAL
Lic. José Gregorio Cadillo Báez

DOMICILIO PARA RECIBIR NOTIFICACIONES	
CALLE O AVENIDA	CODIGO POSTAL
PALACIO MUNICIPAL	0
COLONIA O FRACCIONAMIENTO	CIUDAD O POBLACION
CENTRO	COATEPEC, VER.

ACTA DE NOTIFICACION
EN LA CIUDAD DE Coatepec, Ver
SIENDO LAS 11:13 HRS. DEL DIA 30 DEL MES DE Junio 2020
DEL AÑO EN CURSO SE PROCEDE A NOTIFICAR EL ACUERDO QUE ANTECEDE
AL C Jennifer Mariana Celestino Guehán
PARA QUE SURTA SUS EFECTOS LEGALES CONSTE EL NOTIFICADOR [Signature] EL NOTIFICADO [Signature]



SEGOB
ESTADO DE VERACRUZ

Catastro
DIRECCION GENERAL DE CATASTRO Y VALUACION
DEL ESTADO DE VERACRUZ

CÉDULA CATASTRAL

UBICACION GEOGRAFICA	CLAVE CATASTRAL								
Municipio COATEPEC	Z.CAT.	MPIO	LOC.	REG.	MANZ.	LOTE	CONDOMINIO NIVEL	DEPTO	DV
Localidad COATEPEC	03	039	001	03	081	047	00	000	1

PROPIETARIO O POSEEDOR		
APELLIDO PATERNO	APELLIDO MATERNO	NOMBRE(S)
H AYUNTAMIENTO CONSTITUCIONAL DE COATEPEC, VER.		

USO O DESTINO
AREA VERDE

SE LE NOTIFICA EL REGISTRO Y EL VALOR CATASTRAL CON MOTIVO DE:	
<input type="checkbox"/> SOLICITUD DE REGISTRO CATASTRAL	A INSTANCIA DEL PROPIETARIO O POSEEDOR <input type="checkbox"/>
<input type="checkbox"/> INCORPORACION AL SISTEMA DE INFORMACION CATASTRAL	
<input checked="" type="checkbox"/> ACTUALIZACION DE LA INFORMACION CATASTRAL	A INSTANCIA DE LA AUTORIDAD CATASTRAL <input checked="" type="checkbox"/>

DEL PREDIO UBICADO EN:		
CALLE(S)	NUMERO POSTAL	COLONIA O FRACCIONAMIENTO
CALLE S/NOMBRE LTE-47 MZZA-21 SAN JOSE		

CON LOS DATOS TECNICOS SIGUIENTES											
DATOS DEL TERRENO					DATOS DE LAS CONSTRUCCIONES						
TIPO DE PREDIO	DEMERITOS				MERITO		TIPO	E	T	A	AREA M2
URBANO <input checked="" type="checkbox"/>	FRENTE	<input type="checkbox"/>	ESQUINA		<input type="checkbox"/>	TECNICO					
SUBURBANO <input type="checkbox"/>	PROFUNDIDAD	<input type="checkbox"/>	TIPO DE AVALUO		<input checked="" type="checkbox"/>						
RURAL <input type="checkbox"/>	CONDICION FISICA IMPREVISTA	<input type="checkbox"/>	CON DATOS LEGALES		<input type="checkbox"/>	SUPERFICIE M2					
TIPO DE SUELO	TOPOGRAFIA	<input type="checkbox"/>	O MANIFESTADOS		<input type="checkbox"/>	348.00					
TEMPORAL <input type="checkbox"/>	EXC. DE AREA	<input type="checkbox"/>									
RIEGO <input type="checkbox"/>	VIAS DE COM.	<input type="checkbox"/>									
HUMEDAD <input type="checkbox"/>	INFRAESTRUCTURA	<input type="checkbox"/>									
ARIDO <input type="checkbox"/>	AGOSTADERO	<input type="checkbox"/>									
PANTANOSO <input type="checkbox"/>											

ESTA AUTORIDAD CON FUNDAMENTO EN LO DISPUESTO EN LOS ARTICULOS 14, 16 Y 36 FRACCION I Y 121 FRACCION II DE LA CONSTITUCION POLITICA DE LOS ESTADOS UNIDOS MEXICANOS, 1, 2, 3, 4 FRACCION IX, 6 FRACCION VIII, INCISOS a), m), o), q) y r), 24, 32, 33, FRACCION III, V Y VII, 34, 36, 37, 38, 39 Y 40 DE LA LEY NUMERO 42 DE CATASTRO DEL ESTADO DE VERACRUZ DE IGNACIO DE LA LLAVE; 1, 3, 4, 5, 12, 13, 14, 15, 16, 17, 53, 54, Y 55 DEL REGLAMENTO DE LA LEY DE CATASTRO; 72 FRACCION XIX, INCISOS b), d), e), f), y h), DE LA LEY ORGANICA DEL MUNICIPIO LIBRE, LE NOTIFICA QUE AL INMUEBLE DE SU PROPIEDAD O POSESION, A PARTIR DEL SE LE DETERMINO EL VALOR CATASTRAL DE:

VALOR CATASTRAL <input checked="" type="checkbox"/>	VALOR CATASTRAL PROVISIONAL <input type="checkbox"/>
VALOR DEL TERRENO	452,400.00
VALOR DE LA(S) CONSTRUCCIONES	0.00
VALOR CATASTRAL TOTAL	452,400.00

ATENAMENTE
"SUFRAGIO EFECTIVO NO REELECCION"
COATEPEC VER., 15/06/2020
AUTORIDAD CATASTRAL
DIRECCION DE CATASTRO MUNICIPAL
Lic. José Gregorio Cadillo Báez

DOMICILIO PARA RECIBIR NOTIFICACION	
CALLE O AVENIDA	CODIGO POSTAL
PALACIO MUNICIPAL S/N	0
COLONIA O FRACCIONAMIENTO	CIUDAD O POBLACION
CENTRO	COATEPEC, VER.

ACTA DE NOTIFICACION	
EN LA CIUDAD DE <u>Coatepec, Ver</u>	
SIENDO LAS <u>11:13</u> HRS. DEL DIA <u>30</u> DEL MES DE <u>Junio</u> 2020	
DEL AÑO EN CURSO SE PROCEDE A NOTIFICAR EL ACUERDO QUE ANTECEDE	
AL C <u>Jennifer Malina Celestino Galán.</u>	<u>Malina</u>
PARA QUE SURTA SUS EFECTOS LEGALES CONSTE	EL NOTIFICADOR
	EL NOTIFICADO



SEGOB
ESTADO DE VERACRUZ

Catastro
DIRECCION CENTRAL DE CATASTRO Y VALUACION
DEL ESTADO DE VERACRUZ

CÉDULA CATASTRAL

UBICACION GEOGRAFICA	CLAVE CATASTRAL								
Municipio COATEPEC	Z.CAT.	MPIO	LOC.	REG.	MANZ.	LOTE	CONDOMINIO NIVEL DEPTO		DV
Localidad COATEPEC	03	039	001	03	101	055	00	000	3

PROPIETARIO O POSEEDOR		
APELLIDO PATERNO	APELLIDO MATERNO	NOMBRE (S)
MUNICIPIO DE COATEPEC, VERACRUZ DE IGNACIO DE LA LLAVE		

USO O DESTINO
INDEFINIDO

SE LE NOTIFICA EL REGISTRO Y EL VALOR CATASTRAL, CON MOTIVO DE LA	
<input type="checkbox"/> SOLICITUD DE REGISTRO CATASTRAL	A INSTANCIA DEL PROPIETARIO O POSEEDOR <input type="checkbox"/>
<input type="checkbox"/> INCORPORACION AL SISTEMA DE INFORMACION CATASTRAL	
<input checked="" type="checkbox"/> ACTUALIZACION DE LA INFORMACION CATASTRAL	A INSTANCIA DE LA AUTORIDAD CATASTRAL <input checked="" type="checkbox"/>

DEL PREDIO UBICADO EN:		
CALLE(S)	NUMERO POSTAL	COLONIA O FRACCIONAMIENTO
RIO HUEHUEYAPAN LTE-55 MZA-12 LA TRINIDAD		

CON LOS DATOS TECNICOS SIGUIENTES							
DATOS DEL TERRENO			DATOS DE LAS CONSTRUCCIONES				
TIPO DE PREDIO	DEMERITOS		TIPO	E	T	A	AREA M2
URBANO <input checked="" type="checkbox"/>	FRENTE <input type="checkbox"/>	MERITO					
SUBURBANO <input type="checkbox"/>	PROFUNDIDAD <input type="checkbox"/>						
RURAL <input type="checkbox"/>	CONDICION FISICA IMPREVISTA <input type="checkbox"/>	TIPO DE AVALUO					
TIPO DE SUELO		TECNICO <input checked="" type="checkbox"/>					
TEMPORAL <input type="checkbox"/>	TOPOGRAFIA <input type="checkbox"/>	CON DATOS LEGALES					
RIEGO <input type="checkbox"/>	EXC. DE AREA <input type="checkbox"/>	O MANIFESTADOS <input type="checkbox"/>					
HUMEDAD <input type="checkbox"/>	VIAS DE COM. <input type="checkbox"/>	SUPERFICIE M2					
ARIDO <input type="checkbox"/>	INFRAESTRUCTURA <input type="checkbox"/>	260.00					
PANTANOSO <input type="checkbox"/>	AGOSTADERO <input type="checkbox"/>						

ESTA AUTORIDAD CON FUNDAMENTO EN LO DISPUESTO EN LOS ARTICULOS 14, 16 Y 36 FRACCION I Y 121 FRACCION II DE LA CONSTITUCION POLITICA DE LOS ESTADOS UNIDOS MEXICANOS. 1, 2, 3, 4 FRACCION IX, 6 FRACCIONE VIII, INCISOS a), m), o), q) y r), 24, 32, 33, FRACCION III, V Y VII, 34, 36, 37, 38, 39 Y 40 DE LA LEY NUMERO 42 DE CATASTRO DEL ESTADO DE VERACRUZ DE IGNACIO DE LA LLAVE: 1, 3, 4, 5, 12, 13, 14, 15, 16, 17, 53, 54, Y 55 DEL REGLAMENTO DE LA LEY DE CATASTRO: 72 FRACCION XIX, INCISOS b), d), e), f), y h), DE LA LEY ORGANICA DEL MUNICIPIO LIBRE. LE NOTIFICA QUE AL INMUEBLE DE SU PROPIEDAD O POSESION, A PARTIR DEL SE LE DETERMINO EL VALOR CATASTRAL DE:

VALOR CATASTRAL <input checked="" type="checkbox"/>	VALOR CATASTRAL PROVISIONAL <input type="checkbox"/>
VALOR DEL TERRENO	338,000.00
VALOR DE LA(S) CONSTRUCCIONES	0.00
VALOR CATASTRAL TOTAL	338,000.00

ATENTAMENTE
"SUFRAGIO EFECTIVO NO REELECCION"
COATEPEC VER., 15/06/2020
AUTORIDAD CATASTRAL

DIRECTOR(A) DE CATASTRO MUNICIPAL
Lic. José Gregorio Cadillo Báez

DOMICILIO PARA RECIBIR NOTIFICACIONES	
CALLE O AVENIDA	CODIGO POSTAL
PALACIO MUNICIPAL S/N	0
COLONIA O FRACCIONAMIENTO	CIUDAD O POBLACION
cCENTRO	COATEPEC, VER.

ACTA DE NOTIFICACION
EN LA CIUDAD DE Coatepec, Ver
SIENDO LAS 11:13 HRS. DEL DIA 30 DEL MES DE Junio 2020
DEL AÑO EN CURSO SE PROCEDE A NOTIFICAR EL ACUERDO QUE ANTECEDE
AL C Jennifer Marlene Celestino Gubán
PARA QUE SURTA SUS EFECTOS LEGALES CONSTE EL NOTIFICADOR [Signature] EL NOTIFICADO [Signature]



SEGOB
ESTADO DE VERACRUZ

Catastro
DIRECCION GENERAL DE CATASTRO Y VALUACION
DEL ESTADO DE VERACRUZ

CÉDULA CATASTRAL

UBICACION GEOGRAFICA	CLAVE CATASTRAL								
Municipio COATEPEC	Z.CAT.	MPIO	LOC.	REG.	MANZ.	LOTE	CONDOMINIO NIVEL DEPTO		DV
Localidad COATEPEC	03	039	001	03	101	058	00	000	3

PROPIETARIO O POSEEDOR		
APELLIDO PATERNO	APELLIDO MATERNO	NOMBRE (S)
MUNICIPIO DE COATEPEC, VERACRUZ DE IGNACIO DE LA LLAVE		

USO O DESTINO
INDEFINIDO

<input type="checkbox"/> SOLICITUD DE REGISTRO CATASTRAL	A INSTANCIA DEL PROPIETARIO O POSEEDOR <input type="checkbox"/>
<input type="checkbox"/> INCORPORACION AL SISTEMA DE INFORMACION CATASTRAL	
<input checked="" type="checkbox"/> ACTUALIZACION DE LA INFORMACION CATASTRAL	A INSTANCIA DE LA AUTORIDAD CATASTRAL <input checked="" type="checkbox"/>

EL PREDIO UBICADO EN		
CALLE(S)	NUMERO POSTAL	COLONIA O FRACCIONAMIENTO
RIO HUEHUEYAPAN LTE-58 MZA-12 LA TRINIDAD		

LOS DATOS TECNICOS SIGUIENTES									
DATOS DEL TERRENO			DATOS DE LAS CONSTRUCCIONES						
TIPO DE PREDIO	DEMERITOS		MERITO		TIPO	E	T	A	AREA M2
URBANO <input checked="" type="checkbox"/>	FRENTE	<input type="checkbox"/>	ESQUINA	<input type="checkbox"/>					
SUBURBANO <input type="checkbox"/>	PROFUNDIDAD	<input type="checkbox"/>	TIPO DE AVALUO						
RURAL <input type="checkbox"/>	CONDICION FISICA IMPREVISTA	<input type="checkbox"/>	TECNICO	<input checked="" type="checkbox"/>					
TIPO DE SUELO	TOPOGRAFIA	<input type="checkbox"/>	CON DATOS LEGALES	<input type="checkbox"/>					
TEMPORAL <input type="checkbox"/>	EXC. DE AREA	<input type="checkbox"/>	O MANIFESTADOS	<input type="checkbox"/>					
RIEGO <input type="checkbox"/>	VIAS DE COM.	<input type="checkbox"/>	SUPERFICIE M2						
HUMEDAD <input type="checkbox"/>	INFRAESTRUCTURA	<input type="checkbox"/>	260.00						
ARIDO <input type="checkbox"/>	AGOSTADERO	<input type="checkbox"/>							
PANTANOSO <input type="checkbox"/>									

ESTA AUTORIDAD CON FUNDAMENTO EN LO DISPUESTO EN LOS ARTICULOS 14, 16 Y 36 FRACCION I Y 121 FRACCION II DE LA CONSTITUCION POLITICA DE LOS ESTADOS UNIDOS MEXICANOS, 1, 2, 3, 4 FRACCION IX, 6 FRACCIONE VIII, INCISOS a), m), o), q) y r), 24, 32, 33, FRACCION III, V Y VII, 34, 36, 37, 38, 39 Y 40 DE LA LEY NUMERO 42 DE CATASTRO DEL ESTADO DE VERACRUZ DE IGNACIO DE LA LLAVE; 1, 3, 4, 5, 12, 13, 14, 15, 16, 17, 53, 54, Y 55 DEL REGLAMENTO DE LA LEY DE CATASTRO; 72 FRACCION XIX, INCISOS b), d), e), f), y h); DE LA LEY ORGANICA DEL MUNICIPIO LIBRE, LE NOTIFICA QUE AL INMUEBLE DE SU PROPIEDAD O POSESION, A PARTIR DEL SE LE DETERMINO EL VALOR CATASTRAL DE:

VALOR CATASTRAL VALOR CATASTRAL PROVISIONAL

VALOR DEL TERRENO	338,000.00
VALOR DE LA(S) CONSTRUCCIONES	0.00
VALOR CATASTRAL TOTAL	338,000.00

ATENTAMENTE
"SUFRAGIO EFECTIVO NO REELECCION"
COATEPEC VER., 15/05/2020
AUTORIDAD CATASTRAL
DIRECCION DE CATASTRO MUNICIPAL
Lic. José Gregorio Cadillo Baez

DATOS DEL PREDIO	
CALLE O AVENIDA	CODIGO POSTAL
PALACIO MUNICIPAL S/N	0
COLONIA O FRACCIONAMIENTO	CIUDAD O POBLACION
CENTRO	COATEPEC, VER.

ACTA DE NOTIFICACION
EN LA CIUDAD DE Coatepec, Ver
SIENDO LAS 11:14 HRS. DEL DIA 30 DEL MES DE Junio 2020
DEL AÑO EN CURSO SE PROCEDE A NOTIFICAR EL ACUERDO QUE ANTECEDE
AL C Jennifer Malva Celestino Gabán.
PARA QUE SURTA SUS EFECTOS LEGALES CONSTE EL NOTIFICADOR EL NOTIFICADO



SEGOB
ESTADO DE VERACRUZ

Catastro
DIRECCION GENERAL DE CATASTRO Y VALUACION
DEL ESTADO DE VERACRUZ

CÉDULA CATASTRAL

UBICACION GEOGRAFICA	CLAVE CATASTRAL							
Municipio COATEPEC	Z. CAT.	MPIO	LOC.	REG.	MANZ.	LOTE	CONDOMINIO	
Localidad COATEPEC	03	039	001	03	101	099	NIVEL	DEPTO
							00	000
								DV
								5

PROPIETARIO O POSEEDOR		
APELLIDO PATERNO	APELLIDO MATERNO	NOMBRE(S)
H AYUNTAMIENTO CONST DE COATEPEC, VER.		

USO O DESTINO
INDEFINIDO

SELECCION DEL REGISTRO Y EL VALOR CATASTRAL, LA MOTIVACION	
<input type="checkbox"/> SOLICITUD DE REGISTRO CATASTRAL	A INSTANCIA DEL PROPIETARIO O POSEEDOR <input type="checkbox"/>
<input type="checkbox"/> INCORPORACION AL SISTEMA DE INFORMACION CATASTRAL	
<input checked="" type="checkbox"/> ACTUALIZACION DE LA INFORMACION CATASTRAL	A INSTANCIA DE LA AUTORIDAD CATASTRAL <input checked="" type="checkbox"/>

DEL PREDIO UBICADO EN		
CALLE(S)	NUMERO POSTAL	COLONIA O FRACCIONAMIENTO
CARRET COATEPEC-LAS PUENTES M-12 L-99 LA TRINIDAD		

CON LOS DATOS TECNICOS SIGUIENTES											
DATOS DEL TERRENO					DATOS DE LAS CONSTRUCCIONES						
TIPO DE PREDIO		DEMERITOS			MERITO		TIPO	E	T	A	AREA M2
URBANO	<input checked="" type="checkbox"/>	FRENTE	<input type="checkbox"/>	ESQUINA	<input type="checkbox"/>						
SUBURBANO	<input type="checkbox"/>	PROFUNDIDAD	<input type="checkbox"/>								
RURAL	<input type="checkbox"/>	CONDICION FISICA IMPREVISTA	<input type="checkbox"/>	TIPO DE AVALUO							
TIPO DE SUELO				TECNICO	<input checked="" type="checkbox"/>						
TEMPORAL	<input type="checkbox"/>	TOPOGRAFIA	<input type="checkbox"/>	CON DATOS LEGALES	<input type="checkbox"/>						
RIEGO	<input type="checkbox"/>	EXC. DE AREA	<input type="checkbox"/>	O MANIFESTADOS	<input type="checkbox"/>						
HUMEDAD	<input type="checkbox"/>	VIAS DE COM.	<input type="checkbox"/>	SUPERFICIE M2							
ARIDO	<input type="checkbox"/>	INFRAESTRUCTURA	<input type="checkbox"/>	7,828.00							
PANTANOSO	<input type="checkbox"/>	AGOSTADERO	<input type="checkbox"/>								

ESTA AUTORIDAD CON FUNDAMENTO EN LO DISPUESTO EN LOS ARTICULOS 14, 16 Y 36 FRACCION I Y 121 FRACCION II DE LA CONSTITUCION POLITICA DE LOS ESTADOS UNIDOS MEXICANOS. 1, 2, 3, 4 FRACCION IX, 6 FRACCIONE VIII, INCISOS a), m), o), q) y r), 24, 32, 33, FRACCION III, V Y VII, 34, 36, 37, 38, 39 Y 40 DE LA LEY NUMERO 42 DE CATASTRO DEL ESTADO DE VERACRUZ DE IGNACIO DE LA LLAVE: 1, 3, 4, 5, 12, 13, 14, 15, 16, 17, 53, 54, Y 55 DEL REGLAMENTO DE LA LEY DE CATASTRO; 72 FRACCION XIX, INCISOS b), d), e), f), y h), DE LA LEY ORGANICA DEL MUNICIPIO LIBRE. LE NOTIFICA QUE AL INMUEBLE DE SU PROPIEDAD O POSESION, A PARTIR DEL SE LE DETERMINO EL VALOR CATASTRAL DE:

VALOR CATASTRAL <input checked="" type="checkbox"/>	VALOR CATASTRAL PROVISIONAL <input type="checkbox"/>
VALOR DEL TERRENO	10,176,400.00
VALOR DE LA(S) CONSTRUCCIONES	0.00
VALOR CATASTRAL TOTAL	10,176,400.00

ATENTAMENTE
"SUFRAGIO EFECTIVO NO REELECCION"
COATEPEC VER., 15/06/2020
AUTORIDAD CATASTRAL

DIRECCION DE CATASTRO MUNICIPAL
Lic. José Gregorio Cadillo Báez

DOMICILIO PARA RECIBIR NOTIFICACIONES	
CALLE O AVENIDA	CODIGO POSTAL
PALACIO MUNICIPAL S/N	0
COLONIA O FRACCIONAMIENTO	CIUDAD O POBLACION
CENTRO	COATEPEC, VER.

ACTA DE NOTIFICACION	
EN LA CIUDAD DE	Coatepec, Ver
SIENDO LAS	11:14 HRS. DEL DIA 30 DEL MES DE Junio 2020
DEL AÑO EN CURSO SE PROCEDE A NOTIFICAR EL ACUERDO QUE ANTECEDE	
AL C	Jennifer Maibee Celedino Gubán
PARA QUE SURTA SUS EFECTOS LEGALES	CONSTE
EL NOTIFICADOR	EL NOTIFICADO



SEGOB
ESTADO DE VERACRUZ

Catastro
DIRECCION GENERAL DE CATASTRO Y VALUACION
DEL ESTADO DE VERACRUZ

CÉDULA CATASTRAL

UBICACION GEOGRAFICA	CLAVE CATASTRAL								
	Z. CAT.	MPIO	LOC.	REG.	MANZ.	LOTE	CONDOMINIO NIVEL	DEPTO	DV
Municipio COATEPEC	03	039	001	03	101	100	00	000	6
Localidad COATEPEC									

PROPIETARIO O POSEEDOR		
APELLIDO PATERNO	APELLIDO MATERNO	NOMBRE (S)
H AYUNTAMIENTO CONST DE COATEPEC, VER.		

USO O DESTINO
INDEFINIDO

SE LE NOTIFICA EL REGISTRO Y EL VALOR CATASTRAL CON MOTIVO DE:	
<input type="checkbox"/> SOLICITUD DE REGISTRO CATASTRAL	A INSTANCIA DEL PROPIETARIO O POSEEDOR <input type="checkbox"/>
<input type="checkbox"/> INCORPORACION AL SISTEMA DE INFORMACION CATASTRAL	
<input checked="" type="checkbox"/> ACTUALIZACION DE LA INFORMACION CATASTRAL	A INSTANCIA DE LA AUTORIDAD CATASTRAL <input checked="" type="checkbox"/>

DEL PREDIO UBICADO EN		
CALLE(S)	NUMERO POSTAL	COLONIA O FRACCIONAMIENTO
RIO HUEHUEYAPAN MZA-12 LTE-100 LA TRINIDAD		

CONTOS DATOS TECNICOS SIGUIENTES											
DATOS DEL TERRENO					DATOS DE LAS CONSTRUCCIONES						
TIPO DE PREDIO		DEMERITOS			MERITO		TIPO	E	T	A	AREA M2
URBANO	<input checked="" type="checkbox"/>	FRENTE	<input type="checkbox"/>	ESQUINA	<input type="checkbox"/>						
SUBURBANO	<input type="checkbox"/>	PROFUNDIDAD	<input type="checkbox"/>	TIPO DE AVALUO							
RURAL	<input type="checkbox"/>	CONDICION FISICA IMPREVISTA	<input type="checkbox"/>	TECNICO	<input checked="" type="checkbox"/>						
TIPO DE SUELO		TOPOGRAFIA	<input type="checkbox"/>	CON DATOS LEGALES	<input type="checkbox"/>						
TEMPORAL	<input type="checkbox"/>	EXC. DE AREA	<input type="checkbox"/>	O MANIFESTADOS	<input type="checkbox"/>						
RIEGO	<input type="checkbox"/>	VIAS DE COM.	<input type="checkbox"/>	SUPERFICIE M2							
HUMEDAD	<input type="checkbox"/>	INFRAESTRUCTURA	<input type="checkbox"/>	3,086.00							
ARIDO	<input type="checkbox"/>	AGOSTADERO	<input type="checkbox"/>								
PANTANOSO	<input type="checkbox"/>										

ESTA AUTORIDAD CON FUNDAMENTO EN LO DISPUESTO EN LOS ARTICULOS 14, 16 Y 36 FRACCION I Y 121 FRACCION II DE LA CONSTITUCION POLITICA DE LOS ESTADOS UNIDOS MEXICANOS, 1, 2, 3, 4 FRACCION IX, 6 FRACCIONE VIII, INCISOS a), m), o), q) y r), 24, 32, 33, FRACCION III, V Y VII, 34, 36, 37, 38, 39 Y 40 DE LA LEY NUMERO 42 DE CATASTRO DEL ESTADO DE VERACRUZ DE IGNACIO DE LA LLAVE; 1, 3, 4, 5, 12, 13, 14, 15, 16, 17, 53, 54, Y 55 DEL REGLAMENTO DE LA LEY DE CATASTRO; 72 FRACCION XIX, INCISOS b), d), e), f), y h), DE LA LEY ORGANICA DEL MUNICIPIO LIBRE, LE NOTIFICA QUE AL INMUEBLE DE SU PROPIEDAD O POSESION, A PARTIR DEL SE LE DETERMINO EL VALOR CATASTRAL DE:

VALOR CATASTRAL <input checked="" type="checkbox"/>	VALOR CATASTRAL PROVISIONAL <input type="checkbox"/>
VALOR DEL TERRENO	1,313,155.00
VALOR DE LA(S) CONSTRUCCION(ES)	0.00
VALOR CATASTRAL TOTAL	1,313,155.00

ATENTAMENTE
"SUFRAGIO EFECTIVO NO REELECCION"
COATEPEC VER., 15/05/2020
AUTORIDAD CATASTRAL
DIRECTORIA DE CATASTRO MUNICIPAL
Lic. José Gregorio Cadillo Baez

DOMICILIO PARA RECIBIR NOTIFICACIONES	
CALLE O AVENIDA	CODIGO POSTAL
PALACIO MUNICIPAL S/N	0
COLONIA O FRACCIONAMIENTO	CIUDAD O POBLACION
CENTRO	COATEPEC, VER.

ACTA DE NOTIFICACION
EN LA CIUDAD DE Coatepec, Ver
SIENDO LAS 11:14 HRS. DEL DIA 30 DEL MES DE Junio 2020
DEL AÑO EN CURSO SE PROCEDE A NOTIFICAR EL ACUERDO QUE ANTECEDE
AL C Jenifer Mariana Celestino Galán
PARA QUE SURTA SUS EFECTOS LEGALES CONSTE EL NOTIFICADOR EL NOTIFICADO



SEGOB
ESTADO DE VERACRUZ

Catastro
DIRECCION GENERAL DE CATASTRO Y VALUACION
DEL ESTADO DE VERACRUZ

CÉDULA
CATASTRAL

UBICACION GEOGRAFICA	CLAVE CATASTRAL								
Municipio COATEPEC	Z.CAT.	MPIO	LOC.	REG.	MANZ.	LOTE	CONDOMINIO NIVEL DEPTO		DV
Localidad COATEPEC	03	039	001	03	101	101	00	000	9

PROPIETARIO O POSEEDOR		
APELLIDO PATERNO	APELLIDO MATERNO	NOMBRE (S)
H AYUNTAMIENTO CONST DE COATEPEC, VER.		

USO O DESTINO
INDEFINIDO

TIPO DE SOLICITUD Y VALOR CATASTRAL	
<input type="checkbox"/> SOLICITUD DE REGISTRO CATASTRAL	A INSTANCIA DEL PROPIETARIO O POSEEDOR <input type="checkbox"/>
<input type="checkbox"/> INCORPORACION AL SISTEMA DE INFORMACION CATASTRAL	
<input checked="" type="checkbox"/> ACTUALIZACION DE LA INFORMACION CATASTRAL	A INSTANCIA DE LA AUTORIDAD CATASTRAL <input checked="" type="checkbox"/>

DEL PREDIO UBICADO EN		
CALLE(S)	NUMERO POSTAL	COLONIA O FRACCIONAMIENTO
RIO HUEHUEYAPAN MZA-12 LTE-101 LA TRINIDAD		

DATOS DEL TERRENO				DATOS DE LAS CONSTRUCCIONES						
TIPO DE PREDIO	DEMÉRITOS			MÉRITO		TIPO	E	T	A	AREA M2
URBANO <input checked="" type="checkbox"/>	FRENTE	<input type="checkbox"/>		ESQUINA	<input type="checkbox"/>					
SUBURBANO <input type="checkbox"/>	PROFUNDIDAD	<input type="checkbox"/>		TIPO DE AVALUO						
RURAL <input type="checkbox"/>	CONDICION FISICA IMPREVISTA	<input type="checkbox"/>		TECNICO	<input checked="" type="checkbox"/>					
TIPO DE SUELO	TOPOGRAFIA	<input type="checkbox"/>		CON DATOS LEGALES	<input type="checkbox"/>					
TEMPORAL <input type="checkbox"/>	EXC. DE AREA	<input type="checkbox"/>		O MANIFESTADOS	<input type="checkbox"/>					
RIEGO <input type="checkbox"/>	VIAS DE COM.	<input type="checkbox"/>		SUPERFICIE M2						
HUMEDAD <input type="checkbox"/>	INFRAESTRUCTURA	<input type="checkbox"/>		2,713.00						
ARIDO <input type="checkbox"/>	AGOSTADERO	<input type="checkbox"/>								
PANTANOSO <input type="checkbox"/>										

ESTA AUTORIDAD CON FUNDAMENTO EN LO DISPUESTO EN LOS ARTICULOS 14, 16 Y 36 FRACCION I Y 121 FRACCION II DE LA CONSTITUCION POLITICA DE LOS ESTADOS UNIDOS MEXICANOS, 1, 2, 3, 4 FRACCION IX, 6 FRACCIONE VIII, INCISOS a), m), o), q) y r), 24, 32, 33, FRACCION III, V Y VII, 34, 36, 37, 38, 39 Y 40 DE LA LEY NUMERO 42 DE CATASTRO DEL ESTADO DE VERACRUZ DE IGNACIO DE LA LLAVE; 1, 3, 4, 5, 12, 13, 14, 15, 16, 17, 53, 54, Y 55 DEL REGLAMENTO DE LA LEY DE CATASTRO; 72 FRACCION XIX, INCISOS b), d), e), f), y h), DE LA LEY ORGANICA DEL MUNICIPIO LIBRE, LE NOTIFICA QUE AL INMUEBLE DE SU PROPIEDAD O POSESION, A PARTIR DEL SE LE DETERMINO EL VALOR CATASTRAL DE:

VALOR CATASTRAL VALOR CATASTRAL PROVISIONAL

VALOR DEL TERRENO	1,154,436.00
VALOR DE LA(S) CONSTRUCCION(ES)	0.00
VALOR CATASTRAL TOTAL	1,154,436.00

ATENTAMENTE
"SUFRAGIO EFECTIVO NO REELECCION"
COATEPEC VER, 15/06/2020
AUTORIDAD CATASTRAL
DIRECTOR(A) DE CATASTRO MUNICIPAL
Lic. José Gregorio Cadillo Baez

DOMICILIO PARA REGIR BIRNOTIFICACIONES	
CALLE O AVENIDA	CODIGO POSTAL
PALACIO MUNICIPAL S/N	0
COLONIA O FRACCIONAMIENTO	CIUDAD O POBLACION
CENTRO	COATEPEC, VER.

ACTA DE NOTIFICACION
EN LA CIUDAD DE Coatepec, Ver
SIENDO LAS 11:14 HRS. DEL DIA 30 DEL MES DE Junio 2020
DEL AÑO EN CURSO SE PROCEDE A NOTIFICAR EL ACUERDO QUE ANTECEDE
AL C. Jenifer Malara Celestino Galvan
PARA QUE SURTA SUS EFECTOS LEGALES CONSTE EL NOTIFICADOR EL NOTIFICADO



SEGOB
ESTADO DE VERACRUZ

Catastro
DIRECCION GENERAL DE CATASTRO Y VALUACION
DEL ESTADO DE VERACRUZ

CÉDULA CATASTRAL

UBICACION GEOGRAFICA	CLAVE CATASTRAL								
Municipio COATEPEC	Z. CAT.	MPIO	LOC.	REG.	MANZ.	LOTE	CONDOMINIO NIVEL	DEPTO	DV
Localidad COATEPEC	03	039	001	04	013	001	00	000	6

PROPIETARIO O POSEEDOR		
APELLIDO PATERNO	APELLIDO MATERNO	NOMBRE (S)
H. AYUNTAMIENTO CONST. DE COATEPEC, VER.		

USO O DESTINO

SE LE NOTIFICA EL REGISTRO Y EL VALOR CATASTRAL CON MOTIVO DE LA	
<input type="checkbox"/> SOLICITUD DE REGISTRO CATASTRAL	A INSTANCIA DEL PROPIETARIO O POSEEDOR <input type="checkbox"/>
<input type="checkbox"/> INCORPORACION AL SISTEMA DE INFORMACION CATASTRAL	
<input checked="" type="checkbox"/> ACTUALIZACION DE LA INFORMACION CATASTRAL	A INSTANCIA DE LA AUTORIDAD CATASTRAL <input checked="" type="checkbox"/>

DEL PREDIO UBICADO EN:		
CALLE(S)	NUMERO POSTAL	COLONIA O FRACCIONAMIENTO
CUAUHTEMOC Y RIV. DE CUAUHTEMOC		

CON LOS DATOS TECNICOS SIGUIENTES				
DATOS DEL TERRENO			DATOS DE LAS CONSTRUCCIONES	
TIPO DE PREDIO	DEMERITOS	MERITO	TIPO	AREA M2
URBANO <input checked="" type="checkbox"/>	FRENTE <input type="checkbox"/>	ESQUINA <input type="checkbox"/>	1	46
SUBURBANO <input type="checkbox"/>	PROFUNDIDAD <input type="checkbox"/>		5	214
RURAL <input type="checkbox"/>	CONDICION FISICA IMPREVISTA <input type="checkbox"/>	TIPO DE AVALUO	5	33
TIPO DE SUELO		TECNICO <input checked="" type="checkbox"/>		
TEMPORAL <input type="checkbox"/>	TOPOGRAFIA <input type="checkbox"/>	CON DATOS LEGALES <input type="checkbox"/>		
RIEGO <input type="checkbox"/>	EXC. DE AREA <input type="checkbox"/>	O MANIFESTADOS <input type="checkbox"/>		
HUMEDAD <input type="checkbox"/>	VIAS DE COM. <input type="checkbox"/>			
ARIDO <input type="checkbox"/>	INFRAESTRUCTURA <input type="checkbox"/>	SUPERFICIE M2		
PANTANOSO <input type="checkbox"/>	AGOSTADERO <input type="checkbox"/>	33,181.00		

ESTA AUTORIDAD CON FUNDAMENTO EN LO DISPUESTO EN LOS ARTICULOS 14, 16 Y 36 FRACCION I Y 121 FRACCION II DE LA CONSTITUCION POLITICA DE LOS ESTADOS UNIDOS MEXICANOS. 1, 2, 3, 4 FRACCION IX, 6 FRACCIONE VIII, INCISOS a), m), o), q) y r), 24, 32, 33, FRACCION III, V Y VII, 34, 36, 37, 38, 39 Y 40 DE LA LEY NUMERO 42 DE CATASTRO DEL ESTADO DE VERACRUZ DE IGNACIO DE LA LLAVE: 1, 3, 4, 5, 12, 13, 14, 15, 16, 17, 53, 54, Y 55 DEL REGLAMENTO DE LA LEY DE CATASTRO; 72 FRACCION XIX, INCISOS b), d), e), f), y h), DE LA LEY ORGANICA DEL MUNICIPIO LIBRE. LE NOTIFICA QUE AL INMUEBLE DE SU PROPIEDAD O POSESION, A PARTIR DEL SE LE DETERMINO EL VALOR CATASTRAL DE:

VALOR CATASTRAL <input checked="" type="checkbox"/>	VALOR CATASTRAL PROVISIONAL <input type="checkbox"/>
VALOR DEL TERRENO	17,071,956.00
VALOR DE LA(S) CONSTRUCCION(ES)	851,377.00
VALOR CATASTRAL TOTAL	17,923,333.00

ATENTAMENTE
"SUFRAGIO EFECTIVO NO REELECCION"
COATEPEC VER., 15/06/2020
AUTORIDAD CATASTRAL
DIRECTOR(A) DE CATASTRO MUNICIPAL
Lic. José Gregorio Cadillo Báez

DOMICILIO PARA RECIBIR NOTIFICACIONES	
CALLE O AVENIDA	CODIGO POSTAL
MATIAS A REBOLLEDO S/N	91500
COLONIA O FRACCIONAMIENTO	CIUDAD O POBLACION
CENTRO	COATEPEC, VER.

ACTA DE NOTIFICACION
EN LA CIUDAD DE Coatepec, Ver
SIENDO LAS 11:15 HRS. DEL DIA 30 DEL MES DE Junio 2020
DEL AÑO EN CURSO SE PROCEDE A NOTIFICAR EL ACUERDO QUE ANTECEDE
AL C Jennifer Mariana Celestino Galán
PARA QUE SURTA SUS EFECTOS LEGALES CONSTE EL NOTIFICADO EL NOTIFICADO



SEGOB
ESTADO DE VERACRUZ

Catastro
DIRECCIÓN GENERAL DE CATASTRO Y VALUACIÓN
DEL ESTADO DE VERACRUZ

CÉDULA CATASTRAL

UBICACION GEOGRAFICA	CLAVE CATASTRAL								
Municipio COATEPEC	Z.CAT.	MPIO	LOC.	REG.	MANZ.	LOTE	CONDOMINIO		DV
Localidad COATEPEC	03	039	001	04	024	005	NIVEL	DEPTO	8
							00	000	

PROPIETARIO O POSEEDOR		
APELLIDO PATERNO	APELLIDO MATERNO	NOMBRE (S)
H. AYUNTAMIENTO CONST. DE COATEPEC, VER.		

USO O DESTINO

SE LE NOTIFICA EL REGISTRO Y EL VALOR CATASTRAL POR MOTIVO DE LA	
<input type="checkbox"/> SOLICITUD DE REGISTRO CATASTRAL	A INSTANCIA DEL PROPIETARIO O POSEEDOR <input type="checkbox"/>
<input type="checkbox"/> INCORPORACION AL SISTEMA DE INFORMACION CATASTRAL	
<input checked="" type="checkbox"/> ACTUALIZACION DE LA INFORMACION CATASTRAL	A INSTANCIA DE LA AUTORIDAD CATASTRAL <input checked="" type="checkbox"/>

CALLE(S) DEL PREDIO UBICADO EN		
CALLE(S)	NUMERO POSTAL	COLONIA O FRACCIONAMIENTO
AZUETA S/N MARIA ENRIQUETA I		

DATOS DEL TERRENO						DATOS DE LAS CONSTRUCCIONES				
TIPO DE PREDIO		DEMERITOS		MERITO		TIPO	E	T	A	AREA M2
URBANO	<input checked="" type="checkbox"/>	FRENTE	<input type="checkbox"/>	ESQUINA	<input type="checkbox"/>					
SUBURBANO	<input type="checkbox"/>	PROFUNDIDAD	<input type="checkbox"/>	TIPO DE AVALUO						
RURAL	<input type="checkbox"/>	CONDICION FISICA IMPREVISTA	<input type="checkbox"/>	TECNICO	<input checked="" type="checkbox"/>					
TIPO DE SUELO		TOPOGRAFIA	<input type="checkbox"/>	CON DATOS LEGALES	<input type="checkbox"/>					
TEMPORAL	<input type="checkbox"/>	EXC. DE AREA	<input type="checkbox"/>	O MANIFESTADOS	<input type="checkbox"/>					
RIEGO	<input type="checkbox"/>	VIAS DE COM.	<input type="checkbox"/>	SUPERFICIE M2						
HUMEDAD	<input type="checkbox"/>	INFRAESTRUCTURA	<input type="checkbox"/>	194.00						
ARIDO	<input type="checkbox"/>	AGOSTADERO	<input type="checkbox"/>							
PANTANOSO	<input type="checkbox"/>									

ESTA AUTORIDAD CON FUNDAMENTO EN LO DISPUESTO EN LOS ARTICULOS 14, 16 Y 36 FRACCION I Y 121 FRACCION II DE LA CONSTITUCION POLITICA DE LOS ESTADOS UNIDOS MEXICANOS. 1, 2, 3, 4 FRACCION IX, 6 FRACCIONE VIII, INCISOS a), m), o), q) y r), 24, 32, 33, FRACCION III, V Y VII, 34, 36, 37, 38, 39 Y 40 DE LA LEY NUMERO 42 DE CATASTRO DEL ESTADO DE VERACRUZ DE IGNACIO DE LA LLAVE. 1, 3, 4, 5, 12, 13, 14, 15, 16, 17, 53, 54, Y 55 DEL REGLAMENTO DE LA LEY DE CATASTRO; 72 FRACCION XIX, INCISOS b), e), f), y h), DE LA LEY ORGANICA DEL MUNICIPIO LIBRE, LE NOTIFICA QUE AL INMUEBLE DE SU PROPIEDAD O POSESION, A PARTIR DEL SE LE DETERMINO EL VALOR CATASTRAL DE:

VALOR CATASTRAL VALOR CATASTRAL PROVISIONAL

VALOR DEL TERRENO	113,490.00
VALOR DE LA(S) CONSTRUCCION(ES)	0.00
VALOR CATASTRAL TOTAL	113,490.00

ATENAMENTE
"SUFRAGIO EFECTIVO O REELECCION"
COATEPEC, VER., 15/06/2020
AUTORIDAD CATASTRAL

DIRECTOR(A) DE CATASTRO MUNICIPAL
Lic. Jose Gregorio Cadillo Bêez

DOMINIO PARA RECIBIR NOTIFICACIONES	
CALLE O AVENIDA	CODIGO POSTAL
MATIAS A REBOLLEDO S/N	91500
COLONIA O FRACCIONAMIENTO	CIUDAD O POBLACION
CENTRO	COATEPEC, VER.

ACTA DE NOTIFICACION
EN LA CIUDAD DE Coatepec, Ver
SIENDO LAS 11:15 HRS. DEL DIA 30 DEL MES DE Junio 2020
DEL AÑO EN CURSO SE PROCEDE A NOTIFICAR EL ACUERDO QUE ANTECEDE
AL C Jennifer Maibara Celestino Gubán.
PARA QUE SURTA SUS EFECTOS LEGALES CONSTE EL NOTIFICADO EL NOTIFICADO



SEGOB
SECRETARÍA DE GOBIERNO

Catastro
DIRECCIÓN GENERAL DE CATASTRO Y VALUACIÓN
DEL ESTADO DE VERACRUZ

CÉDULA CATASTRAL

UBICACION GEOGRAFICA	CLAVE CATASTRAL								
Municipio COATEPEC	Z.CAT.	MPIO	LOC.	REG.	MANZ.	LOTE	CONDOMINIO NIVEL DEPTO		DV
Localidad COATEPEC	03	039	001	04	063	021	00	000	5

PROPIETARIO O POSEEDOR		
APELLIDO PATERNO	APELLIDO MATERNO	NOMBRE (S)
H. AYUNTAMIENTO CONST. DE COATEPEC, VER.		

USO O DESTINO

<input type="checkbox"/> SOLICITUD DE REGISTRO CATASTRAL	A INSTANCIA DEL PROPIETARIO O POSEEDOR <input type="checkbox"/>
<input type="checkbox"/> INCORPORACION AL SISTEMA DE INFORMACION CATASTRAL	
<input checked="" type="checkbox"/> ACTUALIZACION DE LA INFORMACION CATASTRAL	A INSTANCIA DE LA AUTORIDAD CATASTRAL <input checked="" type="checkbox"/>

DEL PREDIO UBICADO EN		
CALLE(S)	NUMERO POSTAL	COLONIA O FRACCIONAMIENTO
CALLE S/N. ESQ. ANDADOR S/N EL ARENAL		

DATOS DEL TERRENO				DATOS DE LAS CONSTRUCCIONES						
TIPO DE PREDIO		DEMERITOS		MERITO		TIPO	E	T	A	AREA M2
URBANO	<input checked="" type="checkbox"/>	FRENTE	<input type="checkbox"/>	ESQUINA	<input type="checkbox"/>					
SUBURBANO	<input type="checkbox"/>	PROFUNDIDAD	<input type="checkbox"/>	TIPO DE AVALUO						
RURAL	<input type="checkbox"/>	CONDICION FISICA IMPREVISTA	<input type="checkbox"/>	TECNICO	<input checked="" type="checkbox"/>					
TIPO DE SUELO		TOPOGRAFIA	<input type="checkbox"/>	CON DATOS LEGALES	<input type="checkbox"/>					
TEMPORAL	<input type="checkbox"/>	EXC. DE AREA	<input type="checkbox"/>	O MANIFESTADOS	<input type="checkbox"/>					
RIEGO	<input type="checkbox"/>	VIAS DE COM.	<input type="checkbox"/>	SUPERFICIE M2						
HUMEDAD	<input type="checkbox"/>	INFRAESTRUCTURA	<input type="checkbox"/>	1,329.00						
ARIDO	<input type="checkbox"/>	AGOSTADERO	<input type="checkbox"/>							
PANTANOSO	<input type="checkbox"/>									

ESTA AUTORIDAD CON FUNDAMENTO EN LO DISPUESTO EN LOS ARTICULOS 14, 16 Y 36 FRACCION I Y 121 FRACCION II DE LA CONSTITUCION POLITICA DE LOS ESTADOS UNIDOS MEXICANOS, 1, 2, 3, 4 FRACCION IX, 6 FRACCIONE VIII, INCISOS a), m), o), q) y r), 24, 32, 33, FRACCION III, Y VII, 34, 36, 37, 38, 39 Y 40 DE LA LEY NUMERO 42 DE CATASTRO DEL ESTADO DE VERACRUZ DE IGNACIO DE LA LLAVE; 1, 3, 4, 5, 12, 13, 14, 15, 16, 17, 53, 54, Y 55 DEL REGLAMENTO DE LA LEY DE CATASTRO; 72 FRACCION XIX, INCISOS b), d), e), f), y h), DE LA LEY ORGANICA DEL MUNICIPIO LIBRE, LE NOTIFICA QUE AL INMUEBLE DE SU PROPIEDAD O POSESION, A PARTIR DEL SE LE DETERMINO EL VALOR CATASTRAL DE:

VALOR CATASTRAL <input checked="" type="checkbox"/>	VALOR CATASTRAL PROVISIONAL <input type="checkbox"/>
---	--

VALOR DEL TERRENO	945,139.00	ATENCIÓN "SUFRAGIO EFECTIVO NO REELECCION" COATEPEC, VER., 15/07/2020 AUTORIDAD CATASTRAL DIRECTORÍA DE CATASTRO MUNICIPAL Lic. José Gregorio Cadillo Báez
VALOR DE LA(S) CONSTRUCCION(ES)	0.00	
VALOR CATASTRAL TOTAL	945,139.00	

CALLE O AVENIDA		CODIGO POSTAL
MATIAS A REBOLLEDO S/N		91500
COLONIA O FRACCIONAMIENTO		CIUDAD O POBLACION
CENTRO		COATEPEC, VER.

ACTA DE NOTIFICACION
 EN LA CIUDAD DE Coatepec, Ver. Junio 2020
 SIENDO LAS 11:15 HRS. DEL DIA 30 DEL MES DE Junio 2020
 DEL AÑO EN CURSO SE PROCEDE A NOTIFICAR EL ACUERDO QUE ANTECEDE
 AL C Jennifer Mariana Celestino Galván
 PARA QUE SURTA SUS EFECTOS LEGALES CONSTE EL NOTIFICADOR EL NOTIFICADO



SEGOB
ESTADO DE VERACRUZ

Catastro
DIRECCION GENERAL DE CATASTRO Y VALUACION
DEL ESTADO DE VERACRUZ

CÉDULA CATASTRAL

UBICACION GEOGRAFICA	CLAVE CATASTRAL								
	Z.CAT.	MPIO	LOC.	REG.	MANZ.	LOTE	CONDOMINIO NIVEL	DEPTO	DV
Municipio COATEPEC	03	039	001	05	013	004	00	000	3
Localidad COATEPEC									

PROPIETARIO O POSEEDOR		
APELLIDO PATERNO	APELLIDO MATERNO	NOMBRE(S)
H. AYUNTAMIENTO CONST. DE COATEPEC, VER.		

USO O DESTINO

SE LE NOTIFICA EL REGISTRO Y EL VALOR CATASTRAL, CON MOTIVO DE LA	
<input type="checkbox"/> SOLICITUD DE REGISTRO CATASTRAL	A INSTANCIA DEL PROPIETARIO O POSEEDOR <input type="checkbox"/>
<input type="checkbox"/> INCORPORACION AL SISTEMA DE INFORMACION CATASTRAL	
<input checked="" type="checkbox"/> ACTUALIZACION DE LA INFORMACION CATASTRAL	A INSTANCIA DE LA AUTORIDAD CATASTRAL <input checked="" type="checkbox"/>

DEL PREDIO UBICADO EN		
CALLE(S)	NUMERO POSTAL	COLONIA O FRACCIONAMIENTO
STOS DEGOLLADO ESQ. INDEP. CENTRO		

DATOS DEL TERRENO					DATOS DE LAS CONSTRUCCIONES					
TIPO DE PREDIO	DEMERITOS			MERITO		TIPO	E	T	A	AREA M2
URBANO <input checked="" type="checkbox"/>	FRENTE	<input type="checkbox"/>		ESQUINA	<input type="checkbox"/>	5	1	1	1980	129
SUBURBANO <input type="checkbox"/>	PROFUNDIDAD	<input type="checkbox"/>				14	1	1	1998	14
RURAL <input type="checkbox"/>	CONDICION FISICA IMPREVISTA	<input type="checkbox"/>		TIPO DE AVALUO	<input checked="" type="checkbox"/>	14	1	1	2003	549
TIPO DE SUELO	TOPOGRAFIA	<input type="checkbox"/>		TECNICO	<input checked="" type="checkbox"/>	14	1	1	2003	248
TEMPORAL <input type="checkbox"/>	EXC. DE AREA	<input type="checkbox"/>		CON DATOS LEGALES	<input type="checkbox"/>	5	1	1	2003	248
RIEGO <input type="checkbox"/>	VIAS DE COM.	<input type="checkbox"/>		O MANIFESTADOS	<input type="checkbox"/>	14	2	1	1980	128
HUMEDAD <input type="checkbox"/>	INFRAESTRUCTURA	<input type="checkbox"/>		SUPERFICIE M2						
ARIDO <input type="checkbox"/>	AGOSTADERO	<input type="checkbox"/>		23,920.00						
PANTANOSO <input type="checkbox"/>										

ESTA AUTORIDAD CON FUNDAMENTO EN LO DISPUESTO EN LOS ARTICULOS 14, 16 Y 38 FRACCION I Y 121 FRACCION II DE LA CONSTITUCION POLITICA DE LOS ESTADOS UNIDOS MEXICANOS, 1, 2, 3, 4 FRACCION IX, 6 FRACCIONE VIII, INCISOS a), m), o), q) y r), 24, 32, 33, FRACCION III, V Y VII, 34, 36, 37, 38, 39 Y 40 DE LA LEY NUMERO 42 DE CATASTRO DEL ESTADO DE VERACRUZ DE IGNACIO DE LA LLAVE- 1, 3, 4, 5, 12, 13, 14, 15, 16, 17, 53, 54, Y 55 DEL REGLAMENTO DE LA LEY DE CATASTRO; 72 FRACCION XIX, INCISOS b), d), e), f), y h), DE LA LEY ORGANICA DEL MUNICIPIO LIBRE, LE NOTIFICA QUE AL INMUEBLE DE SU PROPIEDAD O POSESION, A PARTIR DEL SE LE DETERMINO EL VALOR CATASTRAL DE:

VALOR CATASTRAL <input checked="" type="checkbox"/>	VALOR CATASTRAL PROVISIONAL <input type="checkbox"/>
VALOR DEL TERRENO	18,041,784.00
VALOR DE LA(S) CONSTRUCCION(ES)	3,290,635.00
VALOR CATASTRAL TOTAL	21,332,419.00

ATENTAMENTE
"SUFRAGIO EFECTIVO NO REELECCION"
COATEPEC VER., 15/06/2020
AUTORIDAD CATASTRAL
DIRECTOR(A) DE CATASTRO MUNICIPAL
Lic. José Gregorio Cadillo Báez

DOMICILIO PARA RECIBIR NOTIFICACIONES	
CALLE O AVENIDA	CODIGO POSTAL
MATIAS A REBOLLEDO	91500
COLONIA O FRACCIONAMIENTO	CIUDAD O POBLACION
CENTRO	COATEPEC, VER.

ACTA DE NOTIFICACION
EN LA CIUDAD DE Coatepec, Ver
SIENDO LAS 10:16 HRS. DEL DIA 30 DEL MES DE Junio 2020
DEL AÑO EN CURSO SE PROCEDE A NOTIFICAR EL ACUERDO QUE ANTECEDE
AL C Jennifer Mariana Celestino Galván
PARA QUE SURTA SUS EFECTOS LEGALES CONSTE EL NOTIFICADOR [Signature] EL NOTIFICADO [Signature]



SEGOB
ESTADO DE VERACRUZ

Catastro
DIRECCION GENERAL DE CATASTRO Y VALUACION
DEL ESTADO DE VERACRUZ

CÉDULA CATASTRAL

UBICACION GEOGRAFICA		CLAVE CATASTRAL								
Municipio	COATEPEC	Z.CAT.	MPIO	LOC.	REG.	MANZ.	LOTE	CONDominio NIVEL	DEPTO	DV
Localidad	COATEPEC	03	039	001	05	021	081	00	000	9

PROPIETARIO O POSEEDOR		
APELLIDO PATERNO	APELLIDO MATERNO	NOMBRE (S)
H. AYUNTAMIENTO CONST. DE COATEPEC, VER.		

USO O DESTINO

TIPO DE SOLICITUD DE REGISTRO CATASTRAL	
<input type="radio"/> SOLICITUD DE REGISTRO CATASTRAL	A INSTANCIA DEL PROPIETARIO O POSEEDOR <input type="radio"/>
<input type="radio"/> INCORPORACION AL SISTEMA DE INFORMACION CATASTRAL	
<input checked="" type="radio"/> ACTUALIZACION DE LA INFORMACION CATASTRAL	A INSTANCIA DE LA AUTORIDAD CATASTRAL <input checked="" type="radio"/>

PRECIO DEL PREDIO UBICADO EN		
CALLE(S)	NUMERO POSTAL	COLONIA O FRACCIONAMIENTO
TOPACIO, ZAFIRO Y ESMERALDA PLAN DE MAVIL		

DATOS TECNICOS SIGUIENTES											
DATOS DEL TERRENO					DATOS DE LAS CONSTRUCCIONES						
TIPO DE PREDIO		DEMERITOS			MERITO		TIPO	E	T	A	AREA M2
URBANO	<input checked="" type="checkbox"/>	FRENTE	<input type="checkbox"/>	ESQUINA	<input type="checkbox"/>	6	1	1	2002	312	
SUBURBANO	<input type="checkbox"/>	PROFUNDIDAD	<input type="checkbox"/>	TIPO DE AVALUO							
RURAL	<input type="checkbox"/>	CONDICION FISICA IMPREVISTA	<input type="checkbox"/>	TECNICO	<input checked="" type="checkbox"/>						
TIPO DE SUELO		TOPOGRAFIA	<input type="checkbox"/>	CON DATOS LEGALES	<input type="checkbox"/>						
TEMPORAL	<input type="checkbox"/>	EXC. DE AREA	<input type="checkbox"/>	O MANIFESTADOS	<input type="checkbox"/>						
RIEGO	<input type="checkbox"/>	VIAS DE COM.	<input type="checkbox"/>	SUPERFICIE M2							
HUMEDAD	<input type="checkbox"/>	INFRAESTRUCTURA	<input type="checkbox"/>	4,208.00							
ARIDO	<input type="checkbox"/>	AGOSTADERO	<input type="checkbox"/>								
PANTANOSO	<input type="checkbox"/>										

ESTA AUTORIDAD CON FUNDAMENTO EN LO DISPUESTO EN LOS ARTICULOS 14, 16 Y 36 FRACCION I Y 121 FRACCION II DE LA CONSTITUCION POLITICA DE LOS ESTADOS UNIDOS MEXICANOS. 1, 2, 3, 4 FRACCION IX, 6 FRACCIONE VIII, INCISOS a), m), o), q) y r), 24, 32, 33, FRACCION III, V Y VII, 34, 36, 37, 38, 39 Y 40 DE LA LEY NUMERO 42 DE CATASTRO DEL ESTADO DE VERACRUZ DE IGNACIO DE LA LLAVE: 1, 3, 4, 5, 12, 13, 14, 15, 16, 17, 53, 54, Y 56 DEL REGLAMENTO DE LA LEY DE CATASTRO: 72 FRACCION XIX, INCISOS b), d), e), f), y h), DE LA LEY ORGANICA DEL MUNICIPIO LIBRE. LE NOTIFICA QUE AL INMUEBLE DE SU PROPIEDAD O POSESION, A PARTIR DEL SE LE DETERMINO EL VALOR CATASTRAL DE:

VALOR CATASTRAL VALOR CATASTRAL PROVISIONAL

VALOR DEL TERRENO	5,764,614.00	<p>ATENTAMENTE "SUFRAGIO EFECTIVO NO REELECCION" COATEPEC, VER. 15/06/2020 AUTORIDAD CATASTRAL</p> <p>DIRECTOR(A) DE CATASTRO MUNICIPAL Lic. José Gregorio Cadillo Báez</p>
VALOR DE LA(S) CONSTRUCCION(ES)	1,603,368.00	
VALOR CATASTRAL TOTAL	7,367,982.00	

DOMICILIO PARA RECIBIR NOTIFICACIONES	
CALLE O AVENIDA	CODIGO POSTAL
MATIAS A REBOLLEDO S/N	91500
COLONIA O FRACCIONAMIENTO	CIUDAD O POBLACION
CENTRO	COATEPEC, VER.

ACTA DE NOTIFICACION
EN LA CIUDAD DE Coatepec, Ver
SIENDO LAS 11:16 HRS. DEL DIA 30 DEL MES DE Junio 2020
DEL AÑO EN CURSO SE PROCEDE A NOTIFICAR EL ACUERDO QUE ANTECEDE
AL C Jennifer Maline Celestino Galán.
PARA QUE SURTA SUS EFECTOS LEGALES CONSTE EL NOTIFICADOR EL NOTIFICADO



SEGOB
ESTADO DE VERACRUZ

Catastro
DIRECCION GENERAL DE CATASTRO Y VALUACION
DEL ESTADO DE VERACRUZ

CÉDULA CATASTRAL

UBICACION GEOGRAFICA	CLAVE CATASTRAL								
	Z.CAT.	MPIO	LOC.	REG.	MANZ.	LOTE	CONDOMINIO NIVEL	DEPTO	DV
Municipio COATEPEC	03	039	001	05	037	001	00	000	1
Localidad COATEPEC									

PROPIETARIO O POSEEDOR		
APELLIDO PATERNO	APELLIDO MATERNO	NOMBRE (S)
H. AYUNTAMIENTO CONST. DE COATEPEC, VER.		

USO O DESTINO
ESCUELA SUPERIOR

TIPO DE REGISTRO Y VALOR CATASTRAL DEL PREDIO	
<input type="checkbox"/> SOLICITUD DE REGISTRO CATASTRAL	A INSTANCIA DEL PROPIETARIO O POSEEDOR <input type="checkbox"/>
<input type="checkbox"/> INCORPORACION AL SISTEMA DE INFORMACION CATASTRAL	
<input checked="" type="checkbox"/> ACTUALIZACION DE LA INFORMACION CATASTRAL	A INSTANCIA DE LA AUTORIDAD CATASTRAL <input checked="" type="checkbox"/>

DEL PREDIO UBICADO EN		
CALLE(S)	NUMERO POSTAL	COLONIA O FRACCIONAMIENTO
2 DE ABRIL ESQ LAZARO CARDENAS EMILIANO ZAPATA		

CON LOS DATOS TECNICOS SIGUIENTES											
TIPO DE PREDIO		DATOS DEL TERRENO			MERITO		DATOS DE LAS CONSTRUCCIONES				
		DEMERITOS					TIPO	E	T	A	AREA M2
URBANO	<input checked="" type="checkbox"/>	FRENTE	<input type="checkbox"/>	ESQUINA	<input type="checkbox"/>	10	1	1	2016	1760	
SUBURBANO	<input type="checkbox"/>	PROFUNDIDAD	<input type="checkbox"/>	TIPO DE AVALUO							
RURAL	<input type="checkbox"/>	CONDICION FISICA IMPREVISTA	<input type="checkbox"/>	TECNICO	<input checked="" type="checkbox"/>						
TIPO DE SUELO		TOPOGRAFIA		CON DATOS LEGALES							
TEMPORAL	<input type="checkbox"/>	EXC. DE AREA		O MANIFESTADOS							
RIEGO	<input type="checkbox"/>	VIAS DE COM.		SUPERFICIE M2							
HUMEDAD	<input type="checkbox"/>	INFRAESTRUCTURA		300.00							
ARIDO	<input type="checkbox"/>	AGOSTADERO									
PANTANOSO	<input type="checkbox"/>										

ESTA AUTORIDAD CON FUNDAMENTO EN LO DISPUESTO EN LOS ARTICULOS 14, 16 Y 36 FRACCION I Y 121 FRACCION II DE LA CONSTITUCION POLITICA DE LOS ESTADOS UNIDOS MEXICANOS; 1, 2, 3, 4 FRACCION IX, 6 FRACCIONE VIII, INCISOS a), m), o), q) y r), 24, 32, 33, FRACCION III, V Y VII, 34, 36, 37, 38, 39 Y 40 DE LA LEY NUMERO 42 DE CATASTRO DEL ESTADO DE VERACRUZ DE IGNACIO DE LA LLAVE; 1, 3, 4, 5, 12, 13, 14, 15, 16, 17, 53, 54, Y 55 DEL REGLAMENTO DE LA LEY DE CATASTRO; 72 FRACCION XIX, INCISOS b), d), e), f), i), y h), DE LA LEY ORGANICA DEL MUNICIPIO LIBRE, LE NOTIFICA QUE AL INMUEBLE DE SU PROPIEDAD O POSESION, A PARTIR DEL SE LE DETERMINO EL VALOR CATASTRAL DE:

VALOR CATASTRAL <input checked="" type="checkbox"/>	VALOR CATASTRAL PROVISIONAL <input type="checkbox"/>
VALOR DEL TERRENO	403,000.00
VALOR DE LA(S) CONSTRUCCION(ES)	9,240,000.00
VALOR CATASTRAL TOTAL	9,643,000.00

ATENTAMENTE
"SUFRAGIO EFECTIVO O NO REELECCION"
COATEPEC, VER., 15/06/2020
AUTORIDAD CATASTRAL

DIRECTOR(A) DE CATASTRO MUNICIPAL
Lic. José Gregorio Cadillo Baez

DOMICILIO PARA RECIBIR NOTIFICACIONES	
CALLE O AVENIDA	CODIGO POSTAL
MATIAS A REBOLLEDO S/N	91500
COLONIA O FRACCIONAMIENTO	CIUDAD O POBLACION
CENTRO	COATEPEC, VER.

ACTA DE NOTIFICACION
EN LA CIUDAD DE Coatepec, Ver
SIENDO LAS 11:16 HRS. DEL DIA 30 DEL MES DE Junio 2020
DEL AÑO EN CURSO SE PROCEDE A NOTIFICAR EL ACUERDO QUE ANTECEDE
AL C Jennifer Malara Celestino Gubain
PARA QUE SURTA SUS EFECTOS LEGALES CONSTE EL NOTIFICADOR [Firma] EL NOTIFICADO [Firma]



SEGOB
ESTADO DE VERACRUZ

Catastro
DIRECCION GENERAL DE CATASTRO Y VALUACION
DEL ESTADO DE VERACRUZ

CÉDULA CATASTRAL

UBICACION GEOGRAFICA		CLAVE CATASTRAL								
Municipio COATEPEC		Z.CAT.	MPIO	LOC.	REG.	MANZ.	LOTE	CONDOMINIO NIVEL	DEPTO	DV
Localidad COATEPEC		03	039	001	05	037	002	00	000	4

PROPIETARIO O POSEEDOR		
APELLIDO PATERNO	APELLIDO MATERNO	NOMBRE (S)
H. AYUNTAMIENTO CONST. DE COATEPEC, VER.		

USO O DESTINO

SE LE NOTIFICA EL REGISTRO Y EL VALOR CATASTRAL CON MOTIVO DE LA	
<input type="checkbox"/> SOLICITUD DE REGISTRO CATASTRAL	A INSTANCIA DEL PROPIETARIO O POSEEDOR <input type="checkbox"/>
<input type="checkbox"/> INCORPORACION AL SISTEMA DE INFORMACION CATASTRAL	
<input checked="" type="checkbox"/> ACTUALIZACION DE LA INFORMACION CATASTRAL	A INSTANCIA DE LA AUTORIDAD CATASTRAL <input checked="" type="checkbox"/>

CALLE(S) DEL PREDIO UBICADO EN		
CALLE(S)	NUMERO POSTAL	COLONIA O FRACCIONAMIENTO
2 DE ABRIL ESQ. AZUETA Y U.G. EMILIANO ZAPATA		

CON LOS DATOS TECNICOS SIGUIENTES				
DATOS DEL TERRENO			DATOS DE LAS CONSTRUCCIONES	
TIPO DE PREDIO	DEMERITOS		TIPO	AREA M2
URBANO <input checked="" type="checkbox"/>	FRENTE <input type="checkbox"/>	MERITO	5	994
SUBURBANO <input type="checkbox"/>	PROFUNDIDAD <input type="checkbox"/>	ESQUINA <input type="checkbox"/>		
RURAL <input type="checkbox"/>	CONDICION FISICA IMPREVISTA <input type="checkbox"/>	TIPO DE AVALUO	1	1976
TIPO DE SUELO	TOPOGRAFIA <input type="checkbox"/>	TECNICO <input checked="" type="checkbox"/>		
TEMPORAL <input type="checkbox"/>	EXC. DE AREA <input type="checkbox"/>	CON DATOS LEGALES <input type="checkbox"/>	2	994
RIEGO <input type="checkbox"/>	VIAS DE COM. <input type="checkbox"/>	O MANIFESTADOS <input type="checkbox"/>		
HUMEDAD <input type="checkbox"/>	INFRAESTRUCTURA <input type="checkbox"/>	SUPERFICIE M2	4,612.00	
ARIDO <input type="checkbox"/>	AGOSTADERO <input type="checkbox"/>			
PANTANOSO <input type="checkbox"/>				

ESTA AUTORIDAD CON FUNDAMENTO EN LO DISPUESTO EN LOS ARTICULOS 14, 16 Y 36 FRACCION I Y 121 FRACCION II DE LA CONSTITUCION POLITICA DE LOS ESTADOS UNIDOS MEXICANOS. 1, 2, 3, 4 FRACCION IX, 6 FRACCIONE VIII, INCISOS a), m), o), q) y r), 24, 32, 33, FRACCION III, V Y VII, 34, 36, 37, 38, 39 Y 40 DE LA LEY NUMERO 42 DE CATASTRO DEL ESTADO DE VERACRUZ DE IGNACIO DE LA LLAVE. 1, 3, 4, 5, 12, 13, 14, 15, 16, 17, 53, 54, Y 55 DEL REGLAMENTO DE LA LEY DE CATASTRO; 72 FRACCION XIX, INCISOS b), d), e), f), y h), DE LA LEY ORGANICA DEL MUNICIPIO LIBRE, LE NOTIFICA QUE AL INMUEBLE DE SU PROPIEDAD O POSESION, A PARTIR DEL SE LE DETERMINO EL VALOR CATASTRAL DE:

VALOR CATASTRAL <input checked="" type="checkbox"/>	VALOR CATASTRAL PROVISIONAL <input type="checkbox"/>
VALOR DEL TERRENO	6,015,100.00
VALOR DE LA(S) CONSTRUCCION(ES)	2,167,417.00
VALOR CATASTRAL TOTAL	8,182,517.00

ATENTAMENTE
"SUFRAGIO EFECTIVO NO REELECCION"
COATEPEC VER., 15/05/2020
AUTORIDAD CATASTRAL

DIRECTOR(A) DE CATASTRO MUNICIPAL
Lic. José Gregorio Cadillo Baez

DOMICILIO PARA RECEPCION NOTIFICACION	
CALLE O AVENIDA	CODIGO POSTAL
MATIAS A REBOLLEDO S/N	91500
COLONIA O FRACCIONAMIENTO	CIUDAD O POBLACION
CENTRO	COATEPEC, VER.

ACTA DE NOTIFICACION
EN LA CIUDAD DE Coatepec, Ver
SIENDO LAS 11:16 HRS. DEL DIA 30 DEL MES DE Junio 2020
DEL AÑO EN CURSO SE PROCEDE A NOTIFICAR EL ACUERDO QUE ANTECEDE
AL C Jennifer Malena Celestina Galkin
PARA QUE SURTA SUS EFECTOS LEGALES CONSTE EL NOTIFICADOR EL NOTIFICADO



SEGOB
ESTADO DE VERACRUZ

Catastro
DIRECCION GENERAL DE CATASTRO Y VALUACION
DEL ESTADO DE VERACRUZ

CÉDULA CATASTRAL

UBICACION GEOGRAFICA	CLAVE CATASTRAL								
Municipio COATEPEC	Z.CAT.	MPIO	LOC.	REG.	MANZ.	LOTE	CONDOMINIO NIVEL	DEPTO	DV
Localidad COATEPEC	03	039	001	05	039	001	00	000	1

PROPIETARIO O POSEEDOR		
APELLIDO PATERNO	APELLIDO MATERNO	NOMBRE (S)
H. AYUNTAMIENTO CONST. DE COATEPEC, VER.		

USO O DESTINO

SE LE NOTIFICA AL REGISTRO Y EL VALOR CATASTRAL, CON ACORDO DE LA	
<input type="checkbox"/> SOLICITUD DE REGISTRO CATASTRAL	A INSTANCIA DEL PROPIETARIO O POSEEDOR <input type="checkbox"/>
<input type="checkbox"/> INCORPORACION AL SISTEMA DE INFORMACION CATASTRAL	
<input checked="" type="checkbox"/> ACTUALIZACION DE LA INFORMACION CATASTRAL	A INSTANCIA DE LA AUTORIDAD CATASTRAL <input checked="" type="checkbox"/>

DEL PREDIO UBICADO EN:		
CALLE(S)	NUMERO POSTAL	COLONIA O FRACCIONAMIENTO
PRIMO VERDAD S N MARIA ENRIQUETA II		

CON LOS DATOS TECNICOS SIGUIENTES:										
DATOS DEL TERRENO					DATOS DE LAS CONSTRUCCIONES					
TIPO DE PREDIO	DEMERITOS			MERITO		TIPO	E	T	A	AREA M2
URBANO <input checked="" type="checkbox"/>	FRENTE	<input type="checkbox"/>	ESQUINA	<input type="checkbox"/>	TECNICO <input checked="" type="checkbox"/>					
SUBURBANO <input type="checkbox"/>	PROFUNDIDAD	<input type="checkbox"/>								
RURAL <input type="checkbox"/>	CONDICION FISICA IMPREVISTA	<input type="checkbox"/>			CON DATOS LEGALES					
TIPO DE SUELO	TOPOGRAFIA	<input type="checkbox"/>			O MANIFESTADOS	<input type="checkbox"/>				
TEMPORAL <input type="checkbox"/>	EXC. DE AREA	<input type="checkbox"/>			SUPERFICIE M2					
RIEGO <input type="checkbox"/>	VIAS DE COM.	<input type="checkbox"/>			1,089.00					
HUMEDAD <input type="checkbox"/>	INFRAESTRUCTURA	<input type="checkbox"/>								
ARIDO <input type="checkbox"/>	AGOSTADERO	<input type="checkbox"/>								
PANTANOSO <input type="checkbox"/>										

ESTA AUTORIDAD CON FUNDAMENTO EN LO DISPUESTO EN LOS ARTICULOS 14, 15 Y 36 FRACCION I Y 121 FRACCION II DE LA CONSTITUCION POLITICA DE LOS ESTADOS UNIDOS MEXICANOS. 1, 2, 3, 4 FRACCION IX, 6 FRACCIONE VIII, INCISOS a), m), o), q) y r), 24, 32, 33, FRACCION III, V Y VII, 34, 36, 37, 38, 39 Y 40 DE LA LEY NUMERO 42 DE CATASTRO DEL ESTADO DE VERACRUZ DE IGNACIO DE LA LLAVE; 1, 3, 4, 5, 12, 13, 14, 15, 16, 17, 53, 54, Y 55 DEL REGLAMENTO DE LA LEY DE CATASTRO; 72 FRACCION XIX, INCISOS b), d), e), f), y h), DE LA LEY ORGANICA DEL MUNICIPIO LIBRE, LE NOTIFICA QUE AL INMUEBLE DE SU PROPIEDAD O POSESION, A PARTIR DEL SE LE DETERMINO EL VALOR CATASTRAL DE:

VALOR CATASTRAL <input checked="" type="checkbox"/>	VALOR CATASTRAL PROVISIONAL <input type="checkbox"/>
VALOR DEL TERRENO	987,505.00
VALOR DE LA(S) CONSTRUCCION(ES)	0.00
VALOR CATASTRAL TOTAL	987,505.00

ATENTAMENTE
"SUFRAGIO EFECTIVO NO REELECCION"
COATEPEC VER., 15/06/2020
AUTORIDAD CATASTRAL

DIRECTOR(A) DE CATASTRO MUNICIPAL
Lic. José Gregorio Cadillo Báez

DOMICILIO PARA RECIBIR NOTIFICACIONES	
CALLE O AVENIDA	CODIGO POSTAL
MATIAS A REBOLLEDO S/N	91500
COLONIA O FRACCIONAMIENTO	CIUDAD O POBLACION
CENTRO	COATEPEC, VER.

ACTA DE NOTIFICACION
EN LA CIUDAD DE Coatepec, Ver
SIENDO LAS 11:16 HRS. DEL DIA 30 DEL MES DE Junio 2020
DEL AÑO EN CURSO SE PROCEDE A NOTIFICAR EL ACUERDO QUE ANTECEDE
AL C Jennifer Malina Celestino Galán
PARA QUE SURTA SUS EFECTOS LEGALES CONSTE EL NOTIFICADOR [Firma] EL NOTIFICADO [Firma]



CÉDULA
CATASTRAL

UBICACION GEOGRAFICA	CLAVE CATASTRAL								
Municipio COATEPEC	Z.CAT.	MPIO	LOC.	REG.	MANZ.	LOTE	CONDOMINIO NIVEL DEPTO		DV
Localidad COATEPEC	03	039	001	05	042	096	00	000	6

PROPIETARIO O POSEEDOR		
APELLIDO PATERNO	APELLIDO MATERNO	NOMBRE (S)
H. AYUNTAMIENTO CONST. DE COATEPEC, VER.		

USO O DESTINO

SE DE NOTIFICA EL REGISTRO Y EL VALOR QUE SE LE DETERMINA CON MOTIVO DE LA	
<input type="radio"/> SOLICITUD DE REGISTRO CATASTRAL	A INSTANCIA DEL PROPIETARIO O POSEEDOR <input type="radio"/>
<input type="radio"/> INCORPORACION AL SISTEMA DE INFORMACION CATASTRAL	
<input checked="" type="radio"/> ACTUALIZACION DE LA INFORMACION CATASTRAL	A INSTANCIA DE LA AUTORIDAD CATASTRAL <input checked="" type="radio"/>

DEL PREDIO UBICADO EN		
CALLE(S)	NUMERO POSTAL	COLONIA O FRACCIONAMIENTO
DINAMARCA S/N LOS OLIVOS		

CON LOS DATOS TECNICOS SIGUIENTES										
DATOS DEL TERRENO				DATOS DE LAS CONSTRUCCIONES						
TIPO DE PREDIO		DEMERITOS		MERITO		TIPO	E	T	A	AREA M2
URBANO	<input checked="" type="radio"/>	FRENTE	<input type="radio"/>	ESQUINA	<input type="radio"/>					
SUBURBANO	<input type="radio"/>	PROFUNDIDAD	<input type="radio"/>	TIPO DE AVALUO						
RURAL	<input type="radio"/>	CONDICION FISICA IMPREVISTA	<input type="radio"/>	TECNICO	<input checked="" type="radio"/>					
TIPO DE SUELO		TOPOGRAFIA	<input type="radio"/>	CON DATOS LEGALES						
TEMPORAL	<input type="radio"/>	EXC. DE AREA	<input type="radio"/>	O MANIFESTADOS	<input type="radio"/>					
RIEGO	<input type="radio"/>	VIAS DE COM.	<input type="radio"/>	SUPERFICIE M2						
HUMEDAD	<input type="radio"/>	INFRAESTRUCTURA	<input type="radio"/>	1,579.00						
ARIDO	<input type="radio"/>	AGOSTADERO	<input type="radio"/>							
PANTANOSO	<input type="radio"/>									

ESTA AUTORIDAD CON FUNDAMENTO EN LO DISPUESTO EN LOS ARTICULOS 14, 16 Y 36 FRACCION I Y 121 FRACCION II DE LA CONSTITUCION POLITICA DE LOS ESTADOS UNIDOS MEXICANOS. 1, 2, 3, 4 FRACCION IX, 8 FRACCIONE VIII, INCISOS a), m), o), q) y r), 24, 32, 33, FRACCION III, V Y VII, 34, 36, 37, 38, 39 Y 40 DE LA LEY NUMERO 42 DE CATASTRO DEL ESTADO DE VERACRUZ DE IGNACIO DE LA LLAVE: 1, 3, 4, 5, 12, 13, 14, 15, 16, 17, 53, 54, Y 55 DEL REGLAMENTO DE LA LEY DE CATASTRO: 72 FRACCION XIX, INCISOS b), d), e), f), y h), DE LA LEY ORGANICA DEL MUNICIPIO LIBRE, LE NOTIFICA QUE AL INMUEBLE DE SU PROPIEDAD O POSESION, A PARTIR DEL SE LE DETERMINO EL VALOR CATASTRAL DE:

VALOR CATASTRAL <input checked="" type="radio"/>	VALOR CATASTRAL PROVISIONAL <input type="radio"/>
VALOR DEL TERRENO	1,462,549.00
VALOR DE LA(S) CONSTRUCCIONES	0.00
VALOR CATASTRAL TOTAL	1,462,549.00

MENTAMENTE
"SUFRAGIO EFECTIVO NO REELECCION"
COATEPEC, VER., 16/06/2020
AUTORIDAD CATASTRAL

DIRECTORIA DE CATASTRO MUNICIPAL
Lic. José Gregorio Cadillo Báez

DOMICILIO PARA RECIBIR NOTIFICACIONES	
CALLE O AVENIDA	CODIGO POSTAL
MATIAS A REBOLLEDO S/N	91500
COLONIA O FRACCIONAMIENTO	CIUDAD O POBLACION
CENTRO	COATEPEC, VER.

ACTA DE NOTIFICACION
EN LA CIUDAD DE Coatepec, Ver.
SIENDO LAS 11:17 HRS. DEL DIA 30 DEL MES DE Junio 2020
DEL AÑO EN CURSO SE PROCEDE A NOTIFICAR EL ACUERDO QUE ANTECEDE
AL C Jennifer Maibara Celestino Gubán.
PARA QUE SURTA SUS EFECTOS LEGALES CONSTE EL NOTIFICADOR [Signature] EL NOTIFICADO Tarkena



SEGOB
ESTADO DE VERACRUZ

Catastro
DIRECCION GENERAL DE CATASTRO Y VALUACION
DEL ESTADO DE VERACRUZ

CÉDULA CATASTRAL

UBICACION GEOGRAFICA	CLAVE CATASTRAL								
Municipio COATEPEC	Z.CAT.	MPIO	LOC.	REG.	MANZ.	LOTE	CONDOMINIO NIVEL DEPTO		DV
Localidad COATEPEC	03	039	001	05	043	147	00	000	9

PROPIETARIO O POSEEDOR		
APELLIDO PATERNO	APELLIDO MATERNO	NOMBRE (S)
H. AYUNTAMIENTO CONST. DE COATEPEC, VER.		

USO O DESTINO
JARDIN DE NIÑOS

SE LE NOTIFICA EL REGISTRO DEL VALOR CATASTRAL CON MOTIVO DE:	
<input type="radio"/> SOLICITUD DE REGISTRO CATASTRAL	A INSTANCIA DEL PROPIETARIO O POSEEDOR <input type="radio"/>
<input type="radio"/> INCORPORACION AL SISTEMA DE INFORMACION CATASTRAL	
<input checked="" type="radio"/> ACTUALIZACION DE LA INFORMACION CATASTRAL	A INSTANCIA DE LA AUTORIDAD CATASTRAL <input checked="" type="radio"/>

DEL PREDIO UBICADO EN:		
CALLE(S)	NUMERO POSTAL	COLONIA O FRACCIONAMIENTO
VIOLETA Y TERESA PEÑAFIEL MARIA ENRIQUETA II		

CON LOS DATOS TECNICOS SIGUIENTES:											
DATOS DEL TERRENO					DATOS DE LAS CONSTRUCCIONES						
TIPO DE PREDIO	DEMERITOS				MERITO		TIPO	E	T	A	AREA M2
URBANO <input checked="" type="checkbox"/>	FRENTE	<input type="checkbox"/>	ESQUINA		<input type="checkbox"/>	5	1	1	1986	608	
SUBURBANO <input type="checkbox"/>	PROFUNDIDAD	<input type="checkbox"/>	TIPO DE AVALUO			5	1	1	2005	31	
RURAL <input type="checkbox"/>	CONDICION FISICA IMPREVISTA	<input type="checkbox"/>	TECNICO		<input checked="" type="checkbox"/>	15	1	1	2005	295	
TIPO DE SUELO	TOPOGRAFIA	<input type="checkbox"/>	CON DATOS LEGALES								
TEMPORAL <input type="checkbox"/>	EXC. DE AREA	<input type="checkbox"/>	O MANIFESTADOS		<input type="checkbox"/>	5	1	1	2015	23	
RIEGO <input type="checkbox"/>	VIAS DE COM.	<input type="checkbox"/>	SUPERFICIE M2								
HUMEDAD <input type="checkbox"/>	INFRAESTRUCTURA	<input type="checkbox"/>	1,730.00								
ARIDO <input type="checkbox"/>	AGOSTADERO	<input type="checkbox"/>									
PANTANOSO <input type="checkbox"/>											

ESTA AUTORIDAD CON FUNDAMENTO EN LO DISPUESTO EN LOS ARTICULOS 14, 15 Y 36 FRACCION I Y 121 FRACCION II DE LA CONSTITUCION POLITICA DE LOS ESTADOS UNIDOS MEXICANOS; 1, 2, 3, 4 FRACCION IX, 6 FRACCION VIII, INCISOS a), m), o), q) y r), 24, 32, 33, FRACCION III, V Y VII, 34, 36, 37, 38, 39 Y 40 DE LA LEY NUMERO 42 DE CATASTRO DEL ESTADO DE VERACRUZ DE IGNACIO DE LA LLAVE; 1, 3, 4, 5, 12, 13, 14, 15, 16, 17, 53, 54, Y 55 DEL REGLAMENTO DE LA LEY DE CATASTRO; 72 FRACCION XIX, INCISOS b), d), e), f), y h), DE LA LEY ORGANICA DEL MUNICIPIO LIBRE, LE NOTIFICA QUE AL INMUEBLE DE SU PROPIEDAD O POSESION, A PARTIR DEL SE LE DETERMINO EL VALOR CATASTRAL DE:

VALOR CATASTRAL <input checked="" type="checkbox"/>	VALOR CATASTRAL PROVISIONAL <input type="checkbox"/>
VALOR DEL TERRENO	2,262,000.00
VALOR DE LA(S) CONSTRUCCION(ES)	3,070,915.00
VALOR CATASTRAL TOTAL	5,332,915.00
ASENTAMIENTO "SUFRAGIO EFECTIVO NO REELECCION" COATEPEC VER, 15/06/2020 AUTORIDAD CATASTRAL DIRECTORIA DE CATASTRO MUNICIPAL Lic. José Gregorio Cadillo Báez	

DOMICILIO PARA RECIBIR NOTIFICACIONES:	
CALLE O AVENIDA	CODIGO POSTAL
MATIAS A REBOLLEDO S/N	91500
COLONIA O FRACCIONAMIENTO	CIUDAD O POBLACION
CENTRO	COATEPEC, VER.

ACTA DE NOTIFICACION
 EN LA CIUDAD DE Coatepec, Ver.
 SIENDO LAS 11:17 HRS. DEL DIA 30 DEL MES DE Junio 2020
 DEL AÑO EN CURSO SE PROCEDE A NOTIFICAR EL ACUERDO QUE ANTECEDE
 AL C Jennifer Mariana Celestino Galván.
 PARA QUE SURTA SUS EFECTOS LEGALES CONSTE EL NOTIFICADOR [Signature] EL NOTIFICADO [Signature]



SEGOB
ESTADO DE VERACRUZ

Catastro
DIRECCION GENERAL DE CATASTRO Y VALUACION
DEL ESTADO DE VERACRUZ

CÉDULA CATASTRAL

UBICACION GEOGRAFICA	CLAVE CATASTRAL								
Municipio COATEPEC	Z.CAT.	MPIO	LOC.	REG.	MANZ.	LOTE	CONDOMINIO NIVEL DEPTO		DV
Localidad COATEPEC	03	039	001	05	093	021	00	000	8

PROPIETARIO O POSEEDOR		
APELLIDO PATERNO	APELLIDO MATERNO	NOMBRE (S)
H. AYUNTAMIENTO CONST. DE COATEPEC, VER.		

USO O DESTINO

SE LE NOTIFICA EL REGISTRO Y EL VALOR CATASTRAL, CON MOTIVO DE LA:	
<input type="checkbox"/> SOLICITUD DE REGISTRO CATASTRAL	A INSTANCIA DEL PROPIETARIO O POSEEDOR <input type="checkbox"/>
<input type="checkbox"/> INCORPORACION AL SISTEMA DE INFORMACION CATASTRAL	
<input checked="" type="checkbox"/> ACTUALIZACION DE LA INFORMACION CATASTRAL	A INSTANCIA DE LA AUTORIDAD CATASTRAL <input checked="" type="checkbox"/>

DEL PREDIO UBICADO EN:		
CALLE(S)	NUMERO POSTAL	COLONIA O FRACCIONAMIENTO
P.ANAYA ESQ. RIVA PALACIO CASA PINTA		

CON LOS DATOS TECNICOS SIGUIENTES											
DATOS DEL TERRENO					DATOS DE LAS CONSTRUCCIONES						
TIPO DE PREDIO		DEMERITOS			MERITO		TIPO	E	T	A	AREA M2
URBANO	<input checked="" type="checkbox"/>	FRENTE	<input type="checkbox"/>	ESQUINA	<input type="checkbox"/>	5	1	1	2013	600	
SUBURBANO	<input type="checkbox"/>	PROFUNDIDAD	<input type="checkbox"/>	TIPO DE AVALUO							
RURAL	<input type="checkbox"/>	CONDICION FISICA IMPREVISTA	<input type="checkbox"/>	TECNICO	<input checked="" type="checkbox"/>						
TIPO DE SUELO		TOPOGRAFIA	<input type="checkbox"/>	CON DATOS LEGALES	<input type="checkbox"/>						
TEMPORAL	<input type="checkbox"/>	EXC. DE AREA	<input type="checkbox"/>	O MANIFESTADOS	<input type="checkbox"/>						
RIEGO	<input type="checkbox"/>	VIAS DE COM.	<input type="checkbox"/>	SUPERFICIE M2							
HUMEDAD	<input type="checkbox"/>	INFRAESTRUCTURA	<input type="checkbox"/>	887.00							
ARIDO	<input type="checkbox"/>	AGOSTADERO	<input type="checkbox"/>								
PANTANOSO	<input type="checkbox"/>										

ESTA AUTORIDAD CON FUNDAMENTO EN LO DISPUESTO EN LOS ARTICULOS 14, 16 Y 36 FRACCION I Y 121 FRACCION II DE LA CONSTITUCION POLITICA DE LOS ESTADOS UNIDOS MEXICANOS; 1, 2, 3, 4 FRACCION IX, 6 FRACCIONE VIII, INCISOS a), m), o), q) y r), 24, 32, 33, FRACCION III, V Y VII, 34, 36, 37, 38, 39 Y 40 DE LA LEY NUMERO 42 DE CATASTRO DEL ESTADO DE VERACRUZ DE IGNACIO DE LA LLAVE; 1, 3, 4, 5, 12, 13, 14, 15, 16, 17, 53, 54, Y 55 DEL REGLAMENTO DE LA LEY DE CATASTRO; 72 FRACCION XIX, INCISOS b), d), e), f), y h), DE LA LEY ORGANICA DEL MUNICIPIO LIBRE, LE NOTIFICA QUE AL INMUEBLE DE SU PROPIEDAD O POSESION, A PARTIR DEL SE LE DETERMINO EL VALOR CATASTRAL DE:

VALOR CATASTRAL <input checked="" type="checkbox"/>	VALOR CATASTRAL PROVISIONAL <input type="checkbox"/>
VALOR DEL TERRENO	874,575.00
VALOR DE LA(S) CONSTRUCCION(ES)	2,670,000.00
VALOR CATASTRAL TOTAL	3,544,575.00

ATENTAMENTE
"SUFRAGIO EFECTIVO NO REELECCION"
COATEPEC VER., 15/06/2020
AUTORIDAD CATASTRAL

DIRECTOR(A) DE CATASTRO MUNICIPAL
Lic. José Gregorio Caciño Báez

DOMICILIO PARA RECIBIR NOTIFICACIONES	
CALLE O AVENIDA	CODIGO POSTAL
MATIAS A REBOLLEDO S/N	91500
COLONIA O FRACCIONAMIENTO	CIUDAD O POBLACION
CENTRO	COATEPEC, VER.

ACTA DE NOTIFICACION
EN LA CIUDAD DE Coatepec, Ver.
SIENDO LAS 11:17 HRS. DEL DIA 30 DEL MES DE Junio 2020
DEL AÑO EN CURSO SE PROCEDE A NOTIFICAR EL ACUERDO QUE ANTECEDE
AL C Jennifer Mariana Celestino Gubán.
PARA QUE SURTA SUS EFECTOS LEGALES CONSTE EL NOTIFICADOR [Signature] EL NOTIFICADO [Signature]



SEGOB
ESTADO DE VERACRUZ

Catastro
DIRECCION GENERAL DE CATASTRO Y VALUACION
DEL ESTADO DE VERACRUZ

CÉDULA
CATASTRAL

UBICACION GEOGRAFICA	CLAVE CATASTRAL								
Municipio COATEPEC	Z.CAT.	MPIO	LOC.	REG.	MANZ.	LOTE	CONDOMINIO NIVEL	DEPTO	DV
Localidad COATEPEC	03	039	001	05	094	020	00	000	5

PROPIETARIO O POSEEDOR		
APELLIDO PATERNO	APELLIDO MATERNO	NOMBRE (S)
H. AYUNTAMIENTO CONST. DE COATEPEC, VER.		

USO O DESTINO

SE LE NOTIFICA EL REGISTRO Y EL VALOR CATASTRAL CON MOTIVO DE LA	
<input type="checkbox"/> SOLICITUD DE REGISTRO CATASTRAL	A INSTANCIA DEL PROPIETARIO O POSEEDOR <input type="checkbox"/>
<input type="checkbox"/> INCORPORACION AL SISTEMA DE INFORMACION CATASTRAL	
<input checked="" type="checkbox"/> ACTUALIZACION DE LA INFORMACION CATASTRAL	A INSTANCIA DE LA AUTORIDAD CATASTRAL <input checked="" type="checkbox"/>

DEL PREDIO UBICADO EN		
CALLE(S)	NUMERO POSTAL	COLONIA O FRACCIONAMIENTO
V. RIVA PALACIO CASA PINTA		

DATOS DEL TERRENO					DATOS DE LAS CONSTRUCCIONES					
TIPO DE PREDIO		DEMERITOS		MERITO		TIPO	E	T	A	AREA M2
URBANO	<input checked="" type="checkbox"/>	FRENTE	<input type="checkbox"/>	ESQUINA	<input type="checkbox"/>					
SUBURBANO	<input type="checkbox"/>	PROFUNDIDAD	<input type="checkbox"/>	TIPO DE AVALUO						
RURAL	<input type="checkbox"/>	CONDICION FISICA IMPREVISTA	<input type="checkbox"/>	TECNICO	<input checked="" type="checkbox"/>					
TIPO DE SUELO		TOPOGRAFIA	<input type="checkbox"/>	CON DATOS LEGALES	<input type="checkbox"/>					
TEMPORAL	<input type="checkbox"/>	EXC. DE AREA	<input type="checkbox"/>	O MANIFESTADOS	<input type="checkbox"/>					
RIEGO	<input type="checkbox"/>	VIAS DE COM.	<input type="checkbox"/>	SUPERFICIE M2						
HUMEDAD	<input type="checkbox"/>	INFRAESTRUCTURA	<input type="checkbox"/>	22.00						
ARIDO	<input type="checkbox"/>	AGOSTADERO	<input type="checkbox"/>							
PANTANOSO	<input type="checkbox"/>									

ESTA AUTORIDAD CON FUNDAMENTO EN LO DISPUESTO EN LOS ARTICULOS 14, 16 Y 36 FRACCION I Y 121 FRACCION II DE LA CONSTITUCION POLITICA DE LOS ESTADOS UNIDOS MEXICANOS. 1, 2, 3, 4 FRACCION IX, 6 FRACCIONE VIII, INCISOS a), m), o), q) y r), 24, 32, 33, FRACCION III, V Y VII, 34, 36, 37, 38, 39 Y 40 DE LA LEY NUMERO 42 DE CATASTRO DEL ESTADO DE VERACRUZ DE IGNACIO DE LA LLAVE; 1, 3, 4, 5, 12, 13, 14, 15, 16, 17, 53, 54, Y 55 DEL REGLAMENTO DE LA LEY DE CATASTRO; 72 FRACCION XIX, INCISOS b), d), e), f), y h), DE LA LEY ORGANICA DEL MUNICIPIO LIBRE, LE NOTIFICA QUE AL INMUEBLE DE SU PROPIEDAD O POSESION, A PARTIR DEL SE LE DETERMINO EL VALOR CATASTRAL DE:

VALOR CATASTRAL <input checked="" type="checkbox"/>	VALOR CATASTRAL PROVISIONAL <input type="checkbox"/>
VALOR DEL TERRENO	25,740.00
VALOR DE LA(S) CONSTRUCCION(ES)	0.00
VALOR CATASTRAL TOTAL	25,740.00
<p>ATENTAMENTE "SUFRAGIO EFECTIVO NO REELECCION" COATEPEC, VER., 15/08/2020 AUTORIDAD CATASTRAL</p> DIRECTOR(A) DE CATASTRO MUNICIPAL Lic. José Gregorio Cadillo Báez	

DOMICILIO PARA RECIBIR NOTIFICACIONES	
CALLE O AVENIDA	CODIGO POSTAL
MATIAS A REBOLLEDO S/N	0
COLONIA O FRACCIONAMIENTO	CIUDAD O POBLACION
CENTRO	COATEPEC, VER.

ACTA DE NOTIFICACION
EN LA CIUDAD DE Coatepec, Ver
SIENDO LAS 11:17 HRS. DEL DIA 30 DEL MES DE Junio 2020
DEL AÑO EN CURSO SE PROCEDE A NOTIFICAR EL ACUERDO QUE ANTECEDE
AL C Jennifer Maibara Celestino Gubán.
PARA QUE SURTA SUS EFECTOS LEGALES CONSTE EL NOTIFICADOR EL NOTIFICADO Jalisco



SEGOB
ESTADO DE VERACRUZ

Catastro
DIRECCION GENERAL DE CATASTROS Y VALUACION
DEL ESTADO DE VERACRUZ

CÉDULA
CATASTRAL

UBICACION GEOGRAFICA	CLAVE CATASTRAL								
	Z.CAT.	MPIO	LOC.	REG.	MANZ.	LOTE	CONDOMINIO NIVEL	DEPTO	DV
Municipio COATEPEC	03	039	001	05	112	001	00	000	1
Localidad COATEPEC									

PROPIETARIO O POSEEDOR		
APELLIDO PATERNO	APELLIDO MATERNO	NOMBRE (S)
H. AYUNTAMIENTO CONST. DE COATEPEC, VER.		

USO O DESTINO

SE LE NOTIFICA EL REGISTRO Y EL VALOR CATASTRAL CON DOMINIO DE LA	
<input type="checkbox"/> SOLICITUD DE REGISTRO CATASTRAL	A INSTANCIA DEL PROPIETARIO O POSEEDOR <input type="checkbox"/>
<input type="checkbox"/> INCORPORACION AL SISTEMA DE INFORMACION CATASTRAL	
<input checked="" type="checkbox"/> ACTUALIZACION DE LA INFORMACION CATASTRAL	A INSTANCIA DE LA AUTORIDAD CATASTRAL <input checked="" type="checkbox"/>

DEL PREDIO UBICADO EN		
CALLE(S)	NUMERO POSTAL	COLONIA O FRACCIONAMIENTO
S. JERONIMO ESQ. S. MIGUEL CASA PINTA		

DATOS DEL TERRENO					DATOS DE LAS CONSTRUCCIONES					
TIPO DE PREDIO		DEMERITOS		MERITO		TIPO	E	T	A	AREA M2
URBANO	<input checked="" type="checkbox"/>	FRENTE	<input type="checkbox"/>	ESQUINA	<input type="checkbox"/>					
SUBURBANO	<input type="checkbox"/>	PROFUNDIDAD	<input type="checkbox"/>	TIPO DE AVALUO						
RURAL	<input type="checkbox"/>	CONDICION FISICA IMPREVISTA	<input type="checkbox"/>	TECNICO	<input checked="" type="checkbox"/>					
TIPO DE SUELO		TOPOGRAFIA	<input type="checkbox"/>	CON DATOS LEGALES	<input type="checkbox"/>					
TEMPORAL	<input type="checkbox"/>	EXC. DE AREA	<input type="checkbox"/>	O MANIFESTADOS	<input type="checkbox"/>					
RIEGO	<input type="checkbox"/>	VIAS DE COM.	<input type="checkbox"/>	SUPERFICIE M2						
HUMEDAD	<input type="checkbox"/>	INFRAESTRUCTURA	<input type="checkbox"/>	690.00						
ARIDO	<input type="checkbox"/>	AGOSTADERO	<input type="checkbox"/>							
PANTANOSO	<input type="checkbox"/>									

ESTA AUTORIDAD CON FUNDAMENTO EN LO DISPUESTO EN LOS ARTICULOS 14, 16 Y 36 FRACCION I Y 121 FRACCION II DE LA CONSTITUCION POLITICA DE LOS ESTADOS UNIDOS MEXICANOS, 1, 2, 3, 4 FRACCION IX, 6 FRACCIONE VIII INCISOS a), m), o), q) y r), 24, 32, 33, FRACCION III, V Y VII, 34, 36, 37, 38, 39 Y 40 DE LA LEY NUMERO 42 DE CATASTRO DEL ESTADO DE VERACRUZ DE IGNACIO DE LA LLAVE; 1, 3, 4, 5, 12, 13, 14, 15, 16, 17, 53, 54, Y 55 DEL REGLAMENTO DE LA LEY DE CATASTRO; 72 FRACCION XIX, INCISOS b), d), e), f), y h), DE LA LEY ORGANICA DEL MUNICIPIO LIBRE, LE NOTIFICA QUE AL INMUEBLE DE SU PROPIEDAD O POSESION, A PARTIR DEL SE LE DETERMINO EL VALOR CATASTRAL DE:

VALOR CATASTRAL <input checked="" type="checkbox"/>	VALOR CATASTRAL PROVISIONAL <input type="checkbox"/>
VALOR DEL TERRENO	569,400.00
VALOR DE LA(S) CONSTRUCCION(ES)	0.00
VALOR CATASTRAL TOTAL	569,400.00

ATENAMENTE
"SUFRAGIO EFECTIVO NO REELECCION"
COATEPEC VER., 15/06/2020
AUTORIDAD CATASTRAL

DIRECCION DE CATASTRO MUNICIPAL
Lic. José Gregorio Cadillo Báez

DOMICILIO PARA RECIBIR NOTIFICACIONES	
CALLE O AVENIDA	CODIGO POSTAL
MATIAS A REBOLLEDO S/N	91500
COLONIA O FRACCIONAMIENTO	CIUDAD O POBLACION
CENTRO	COATEPEC, VER.

ACTA DE NOTIFICACION
EN LA CIUDAD DE Coatepec, Ver
SIENDO LAS 11:17 HRS. DEL DIA 30 DEL MES DE Junio 2020
DEL AÑO EN CURSO SE PROCEDE A NOTIFICAR EL ACUERDO QUE ANTECEDE
AL C Jennifer Malina Celestino Galán
PARA QUE SURTA SUS EFECTOS LEGALES CONSTE EL NOTIFICADOR [Signature] EL NOTIFICADO [Signature]



SEGOB
ESTADO DE VERACRUZ

Catastro
DIRECCION GENERAL DE CATASTRO Y VALUACION
DEL ESTADO DE VERACRUZ

CÉDULA CATASTRAL

UBICACION GEOGRAFICA	CLAVE CATASTRAL								
Municipio COATEPEC	Z.CAT.	MPIO	LOC.	REG.	MANZ.	LOTE	CONDOMINIO NIVEL	DEPTO	DV
Localidad COATEPEC	03	039	001	06	009	008	00	000	4

PROPIETARIO O POSEEDOR		
APELLIDO PATERNO	APELLIDO MATERNO	NOMBRE(S)
H. AYUNTAMIENTO CONST. DE COATEPEC, VER.		

USO O DESTINO

SE LE NOTIFICA EL REGISTRO Y EL VALOR CATASTRAL CON MOTIVO DE LA	
<input type="checkbox"/> SOLICITUD DE REGISTRO CATASTRAL	A INSTANCIA DEL PROPIETARIO O POSEEDOR <input type="checkbox"/>
<input type="checkbox"/> INCORPORACION AL SISTEMA DE INFORMACION CATASTRAL	
<input checked="" type="checkbox"/> ACTUALIZACION DE LA INFORMACION CATASTRAL	A INSTANCIA DE LA AUTORIDAD CATASTRAL <input checked="" type="checkbox"/>

DEL PREDIO UBICADO EN:		
CALLE(S)	NUMERO POSTAL	COLONIA O FRACCIONAMIENTO
R. L. VELARDE ESQ. R. SOLANA DIAZ MIRON		

CON LOS DATOS TECNICOS SIGUIENTES										
DATOS DEL TERRENO				DATOS DE LAS CONSTRUCCIONES						
TIPO DE PREDIO		DEMERITOS		MERITO		TIPO	E	T	A	AREA M2
URBANO	<input checked="" type="checkbox"/>	FRENTE	<input type="checkbox"/>	ESQUINA	<input type="checkbox"/>					
SUBURBANO	<input type="checkbox"/>	PROFUNDIDAD	<input type="checkbox"/>	TIPO DE AVALUCO						
RURAL	<input type="checkbox"/>	CONDICION FISICA IMPREVISTA	<input type="checkbox"/>	TECNICO	<input checked="" type="checkbox"/>					
TIPO DE SUELO		TOPOGRAFIA	<input type="checkbox"/>	CON DATOS LEGALES	<input type="checkbox"/>					
TEMPORAL	<input type="checkbox"/>	EXC. DE AREA	<input type="checkbox"/>	O MANIFESTADOS	<input type="checkbox"/>					
RIEGO	<input type="checkbox"/>	VIAS DE COM.	<input type="checkbox"/>	SUPERFICIE M2						
HUMEDAD	<input type="checkbox"/>	INFRAESTRUCTURA	<input type="checkbox"/>							
ARIDO	<input type="checkbox"/>	AGOSTADERO	<input type="checkbox"/>							
PANTANOSO	<input type="checkbox"/>									186.00

ESTA AUTORIDAD CON FUNDAMENTO EN LO DISPUESTO EN LOS ARTICULOS 14, 16 Y 36 FRACCION I Y 121 FRACCION II DE LA CONSTITUCION POLITICA DE LOS ESTADOS UNIDOS MEXICANOS, 1, 2, 3, 4 FRACCION IX, 6 FRACCIONE VIII, INCISOS a), m), o), q) y r), 24, 32, 33, FRACCION III, V Y VII, 34, 36, 37, 38, 39 Y 40 DE LA LEY NUMERO 42 DE CATASTRO DEL ESTADO DE VERACRUZ DE IGNACIO DE LA LLAVE: 1, 3, 4, 5, 12, 13, 14, 15, 16, 17, 53, 54, Y 55 DEL REGLAMENTO DE LA LEY DE CATASTRO: 72 FRACCION XIX, INCISOS b), d), e), f), y h), DE LA LEY ORGANICA DEL MUNICIPIO LIBRE, LE NOTIFICA QUE AL INMUEBLE DE SU PROPIEDAD O POSESION, A PARTIR DEL SE LE DETERMINO EL VALOR CATASTRAL DE:

VALOR CATASTRAL VALOR CATASTRAL PROVISIONAL

VALOR DEL TERRENO	248,300.00	<p>ATENTAMENTE</p> <p>"SUFRAGIO EFECTIVO NO REELECCION"</p> <p>COATEPEC, VER. 15/06/2020</p> <p>AUTORIDAD CATASTRAL</p> <p>DIRECTOR(A) DE CATASTRO MUNICIPAL</p> <p>Lic. José Gregorio Cadillo Báez</p>
VALOR DE LA(S) CONSTRUCCION(ES)	0.00	
VALOR CATASTRAL TOTAL	248,300.00	

DOMICILIO PARA RECIBIR NOTIFICACIONES	
CALLE O AVENIDA	CODIGO POSTAL
MATIAS A REBOLLEDO S/N	91500
COLONIA O FRACCIONAMIENTO	CIUDAD O POBLACION
CENTRO	COATEPEC, VER.

ACTA DE NOTIFICACION
EN LA CIUDAD DE Coatepec, Ver
SIENDO LAS 11:19 HRS. DEL DIA 30 DEL MES DE Junio 2020
DEL AÑO EN CURSO SE PROCEDE A NOTIFICAR EL ACUERDO QUE ANTECEDE
AL C Jennifer Mariana Celestino Galván
PARA QUE SURTA SUS EFECTOS LEGALES CONSTE EL NOTIFICADOR EL NOTIFICADO



SEGOB
ESTADO DE VERACRUZ

Catastro
DIRECCION GENERAL DE CATASTRO Y VALUACION
DEL ESTADO DE VERACRUZ

CÉDULA CATASTRAL

UBICACION GEOGRAFICA	CLAVE CATASTRAL								
Municipio COATEPEC	Z.CAT.	MPIO	LOC.	REG.	MANZ.	LOTE	CONDOMINIO NIVEL DEPTO		DV
Localidad COATEPEC	03	039	001	06	055	055	00	000	9

PROPIETARIO O POSEEDOR		
APELLIDO PATERNO	APELLIDO MATERNO	NOMBRE(S)
H. AYUNTAMIENTO CONST. DE COATEPEC, VER.		

USO O DESTINO

EN FORMA DE REGISTRO Y EL VALOR CATASTRAL CON VO. MODE.	
<input type="checkbox"/> SOLICITUD DE REGISTRO CATASTRAL	A INSTANCIA DEL PROPIETARIO O POSEEDOR <input type="checkbox"/>
<input type="checkbox"/> INCORPORACION AL SISTEMA DE INFORMACION CATASTRAL	
<input checked="" type="checkbox"/> ACTUALIZACION DE LA INFORMACION CATASTRAL	A INSTANCIA DE LA AUTORIDAD CATASTRAL <input checked="" type="checkbox"/>

CALLE(S) DEL PREDIO UBICADO EN		
CALLE(S)	NUMERO POSTAL	COLONIA O FRACCIONAMIENTO
CELESTINO MARTINEZ COLLANTES LA GACHUPINA		

CON LOS DATOS TECNICOS SIGUIENTES											
DATOS DEL TERRENO					DATOS DE LAS CONSTRUCCIONES						
TIPO DE PREDIO		DEMERITOS			MERITO		TIPO	E	T	A	AREA M2
URBANO	<input checked="" type="checkbox"/>	FRENTE	<input type="checkbox"/>	ESQUINA	<input type="checkbox"/>						
SUBURBANO	<input type="checkbox"/>	PROFUNDIDAD	<input type="checkbox"/>	TIPO DE AVALUO							
RURAL	<input type="checkbox"/>	CONDICION FISICA IMPREVISTA	<input type="checkbox"/>	TECNICO	<input checked="" type="checkbox"/>						
TIPO DE SUELO		TOPOGRAFIA	<input type="checkbox"/>	CON DATOS LEGALES	<input type="checkbox"/>						
TEMPORAL	<input type="checkbox"/>	EXC. DE AREA	<input type="checkbox"/>	O MANIFESTADOS	<input type="checkbox"/>						
RIEGO	<input type="checkbox"/>	VIAS DE COM.	<input type="checkbox"/>	SUPERFICIE M2							
HUMEDAD	<input type="checkbox"/>	INFRAESTRUCTURA	<input type="checkbox"/>	226.00							
ARIDO	<input type="checkbox"/>	AGOSTADERO	<input type="checkbox"/>								
PANTANOSO	<input type="checkbox"/>										

ESTA AUTORIDAD CON FUNDAMENTO EN LO DISPUESTO EN LOS ARTICULOS 14, 16 Y 56 FRACCION I Y 121 FRACCION II DE LA CONSTITUCION POLITICA DE LOS ESTADOS UNIDOS MEXICANOS; 1, 2, 3, 4 FRACCION IX, 6 FRACCION VIII, INCISOS a), m), o), q) y r), 24, 32, 33, FRACCION III, V Y VII, 34, 36, 37, 38, 39 Y 40 DE LA LEY NUMERO 42 DE CATASTRO DEL ESTADO DE VERACRUZ DE IGNACIO DE LA LLAVE; 1, 3, 4, 5, 12, 13, 14, 15, 16, 17, 53, 54, Y 55 DEL REGLAMENTO DE LA LEY DE CATASTRO; 72 FRACCION XIX, INCISOS b), d), e), f), y h), DE LA LEY ORGANICA DEL MUNICIPIO LIBRE, LE NOTIFICA QUE AL INMUEBLE DE SU PROPIEDAD O POSESION, A PARTIR DEL SE LE DETERMINO EL VALOR CATASTRAL DE:

VALOR CATASTRAL <input checked="" type="checkbox"/>	VALOR CATASTRAL PROVISIONAL <input type="checkbox"/>
VALOR DEL TERRENO	293,800.00
VALOR DE LA(S) CONSTRUCCION(ES)	0.00
VALOR CATASTRAL TOTAL	293,800.00

DEFINITIVAMENTE
"SUFRAGIO EFECTIVO NO REELECCION"
COATEPEC, VER., 15/08/2020
AUTORIDAD CATASTRAL

DIRECTORIA DEL CATASTRO MUNICIPAL
Lic. José Gregorio Cadillo Báez

CALLE O AVENIDA PARA RECIBIR NOTIFICACIONES	
CALLE O AVENIDA	CODIGO POSTAL
MATIAS A REBOLLEDO S/N	91500
COLONIA O FRACCIONAMIENTO	CIUDAD O POBLACION
CENTRO	COATEPEC, VER.

ACTA DE NOTIFICACION
EN LA CIUDAD DE Coatepec, Ver.
SIENDO LAS 11:18 HRS. DEL DIA 30 DEL MES DE Junio 2020
DEL AÑO EN CURSO SE PROCEDE A NOTIFICAR EL ACUERDO QUE ANTECEDE
AL C Jennifer Malva Celestino Gubán
PARA QUE SURTA SUS EFECTOS LEGALES CONSTE EL NOTIFICADOR EL NOTIFICADO



SEGOB
ESTADO DE VERACRUZ

Catastro
DIRECCION GENERAL DE CATASTRO Y VALUACION
DEL ESTADO DE VERACRUZ

CÉDULA CATASTRAL

UBICACION GEOGRAFICA	CLAVE CATASTRAL								
Municipio COATEPEC	Z.CAT.	MPIO	LOC.	REG.	MANZ.	LOTE	CONDOMINIO NIVEL	DEPTO	DV
Localidad COATEPEC	03	039	001	06	058	016	00	000	4

PROPIETARIO O POSEEDOR		
APELLIDO PATERNO	APELLIDO MATERNO	NOMBRE (S)
H. AYUNTAMIENTO CONST. DE COATEPEC, VER.		

USO O DESTINO

SE LE NOTIFICA EL REGISTRO Y EL VALOR CATASTRAL CON MOTIVO DE LA	
<input type="checkbox"/> SOLICITUD DE REGISTRO CATASTRAL	A INSTANCIA DEL PROPIETARIO O POSEEDOR <input type="checkbox"/>
<input type="checkbox"/> INCORPORACION AL SISTEMA DE INFORMACION CATASTRAL	
<input checked="" type="checkbox"/> ACTUALIZACION DE LA INFORMACION CATASTRAL	A INSTANCIA DE LA AUTORIDAD CATASTRAL <input checked="" type="checkbox"/>

DEL PREDIO UBICADO EN		
CALLE(S)	NUMERO POSTAL	COLONIA O FRACCIONAMIENTO
LUIS LAVIN S/N LA GACHUPINA		

CON LOS DATOS TECNICOS SIGUIENTES										
TIPO DE PREDIO		DATOS DEL TERRENO		DATOS DE LAS CONSTRUCCIONES						
		DEMERITOS		MERITO		TIPO	E	T	A	AREA M2
URBANO	<input checked="" type="checkbox"/>	FRENTE	<input type="checkbox"/>	ESQUINA	<input type="checkbox"/>					
SUBURBANO	<input type="checkbox"/>	PROFUNDIDAD	<input type="checkbox"/>	TIPO DE AVALUO						
RURAL	<input type="checkbox"/>	CONDICION FISICA IMPREVISTA	<input type="checkbox"/>	TECNICO	<input checked="" type="checkbox"/>					
TIPO DE SUELO		TOPOGRAFIA	<input type="checkbox"/>	CON DATOS LEGALES	<input type="checkbox"/>					
TEMPORAL	<input type="checkbox"/>	EXC. DE AREA	<input type="checkbox"/>	O MANIFESTADOS	<input type="checkbox"/>					
RIEGO	<input type="checkbox"/>	VIAS DE COM.	<input type="checkbox"/>	SUPERFICIE M2						
HUMEDAD	<input type="checkbox"/>	INFRAESTRUCTURA	<input type="checkbox"/>	3,920.00						
ARIDO	<input type="checkbox"/>	AGOSTADERO	<input type="checkbox"/>							
PANTANOSO	<input type="checkbox"/>									

ESTA AUTORIDAD CON FUNDAMENTO EN LO DISPUESTO EN LOS ARTICULOS 14, 16 Y 36 FRACCION I Y 121 FRACCION II DE LA CONSTITUCION POLITICA DE LOS ESTADOS UNIDOS MEXICANOS. 1, 2, 3, 4 FRACCION IX, 6 FRACCIONE VIII, INCISOS a), m), o), q) y r), 24, 32, 33, FRACCION III, V Y VII, 34, 36, 37, 38, 39 Y 40 DE LA LEY NUMERO 42 DE CATASTRO DEL ESTADO DE VERACRUZ DE IGNACIO DE LA LLAVE: 1, 3, 4, 5, 12, 13, 14, 15, 16, 17, 53, 54, Y 55 DEL REGLAMENTO DE LA LEY DE CATASTRO; 72 FRACCION XIX, INCISOS b), d), e), f), y h), DE LA LEY ORGANICA DEL MUNICIPIO LIBRE. LE NOTIFICA QUE AL INMUEBLE DE SU PROPIEDAD O POSESION, A PARTIR DEL SE LE DETERMINO EL VALOR CATASTRAL DE:

VALOR CATASTRAL VALOR CATASTRAL PROVISIONAL

VALOR DEL TERRENO	3,391,662.00
VALOR DE LA(S) CONSTRUCCION(ES)	0.00
VALOR CATASTRAL TOTAL	3,391,662.00

ATENTAMENTE
"SUFRAGIO EFECTIVO NO REELECCION"
COATEPEC VER, 15/06/2020
AUTORIDAD CATASTRAL
DIRECTOR(A) DE CATASTRO MUNICIPAL
Lic. José Gregorio Cadillo Baez

DOMICILIO PARA RECIBIR NOTIFICACIONES	
CALLE O AVENIDA	CODIGO POSTAL
MATIAS A REBOLLEDO S/N	91500
COLONIA O FRACCIONAMIENTO	CIUDAD O POBLACION
CENTRO	COATEPEC, VER.

ACTA DE NOTIFICACION
EN LA CIUDAD DE Coatepec, Ver
SIENDO LAS 11:18 HRS. DEL DIA 30 DEL MES DE Junio 2020
DEL AÑO EN CURSO SE PROCEDE A NOTIFICAR EL ACUERDO QUE ANTECEDE
AL C Jennifer Malva Celestino Galván.
PARA QUE SURTA SUS EFECTOS LEGALES CONSTE EL NOTIFICADOR EL NOTIFICADO



SEGOB
ESTADO DE VERACRUZ

Catastro
DIRECCION GENERAL DE CATASTRO Y EVALUACION
DEL ESTADO DE VERACRUZ

CÉDULA
CATASTRAL

UBICACION GEOGRAFICA	CLAVE CATASTRAL								
Municipio COATEPEC	Z.CAT.	MPIO	LOC.	REG.	MANZ.	LOTE	CONDOMINIO		DV
Localidad COATEPEC	03	039	001	06	071	010	NIVEL	DEPTO	2
							00	000	

PROPIETARIO O POSEEDOR		
APELLIDO PATERNO	APELLIDO MATERNO	NOMBRE(S)
H. AYUNTAMIENTO CONST. DE COATEPEC, VER.		

USO O DESTINO

SE LE NOTIFICA EL REGISTRO Y EL VALOR CATASTRAL CON VIGENCIA DE LA

SOLICITUD DE REGISTRO CATASTRAL A INSTANCIA DEL PROPIETARIO O POSEEDOR
 INCORPORACION AL SISTEMA DE INFORMACION CATASTRAL
 ACTUALIZACION DE LA INFORMACION CATASTRAL A INSTANCIA DE LA AUTORIDAD CATASTRAL

DEL PREDIO UBICADO EN		
CALLE(S)	NUMERO POSTAL	COLONIA O FRACCIONAMIENTO
RIO PAPALOAPAN S/N SAN JERONIMO		

DATOS DEL TERRENO				DATOS DE LAS CONSTRUCCIONES				
TIPO DE PREDIO	DEMERITOS	MERITO	TIPO	E	T	A	AREA M2	
URBANO <input checked="" type="checkbox"/>	FRENTE <input type="checkbox"/>	ESQUINA <input type="checkbox"/>						
SUBURBANO <input type="checkbox"/>	PROFUNDIDAD <input type="checkbox"/>	TIPO DE AVALUO						
RURAL <input type="checkbox"/>	CONDICION FISICA IMPREVISTA <input type="checkbox"/>	TECNICO <input checked="" type="checkbox"/>						
TIPO DE SUELO	TOPOGRAFIA <input type="checkbox"/>	CON DATOS LEGALES <input type="checkbox"/>						
TEMPORAL <input type="checkbox"/>	EXC. DE AREA <input type="checkbox"/>	O MANIFESTADOS <input type="checkbox"/>						
RIEGO <input type="checkbox"/>	VIAS DE COM. <input type="checkbox"/>	SUPERFICIE M2						
HUMEDAD <input type="checkbox"/>	INFRAESTRUCTURA <input type="checkbox"/>	3,167.00						
ARIDO <input type="checkbox"/>	AGOSTADERO <input type="checkbox"/>							
PANTANOSO <input type="checkbox"/>								

ESTA AUTORIDAD CON FUNDAMENTO EN LO DISPUESTO EN LOS ARTICULOS 14, 16 Y 36 FRACCION I Y 121 FRACCION II DE LA CONSTITUCION POLITICA DE LOS ESTADOS UNIDOS MEXICANOS, 1, 2, 3, 4 FRACCION IX, 6 FRACCIONE VIII, INCISOS a), m), o), q) y r), 24, 32, 33, FRACCION III, V Y VII, 34, 36, 37, 38, 39 Y 40 DE LA LEY NUMERO 42 DE CATASTRO DEL ESTADO DE VERACRUZ DE IGNACIO DE LA LLAVE; 1, 3, 4, 5, 12, 13, 14, 15, 16, 17, 53, 54, Y 55 DEL REGLAMENTO DE LA LEY DE CATASTRO; 72 FRACCION XIX, INCISOS b), d), e), f), y h), DE LA LEY ORGANICA DEL MUNICIPIO LIBRE. LE NOTIFICA QUE AL INMUEBLE DE SU PROPIEDAD O POSESION, A PARTIR DEL SE LE DETERMINO EL VALOR CATASTRAL DE:

VALOR CATASTRAL <input checked="" type="checkbox"/>	VALOR CATASTRAL PROVISIONAL <input type="checkbox"/>
VALOR DEL TERRENO	2,401,378.00
VALOR DE LA(S) CONSTRUCCIONES	0.00
VALOR CATASTRAL TOTAL	2,401,378.00

ATENTAMENTE
 "SUFRAGIO EFECTIVO NO REELECCION"
 COATEPEC VER., 15/08/2020
 AUTORIDAD CATASTRAL
 DIRECTORIAL DE CATASTRO MUNICIPAL
 Lic. José Gregorio Cedillo Báez

DOMICILIO PARA RECIBIR NOTIFICACIONES	
CALLE O AVENIDA	CODIGO POSTAL
MATIAS REBOLLEDO S/N.	91500
COLONIA O FRACCIONAMIENTO	CIUDAD O POBLACION
CENTRO	COATEPEC, VER.

ACTA DE NOTIFICACION

EN LA CIUDAD DE Coatepec, Ver

SIENDO LAS 11:19 HRS. DEL DIA 30 DEL MES DE Junio

DEL AÑO EN CURSO SE PROCEDE A NOTIFICAR EL ACUERDO QUE ANTECEDE

AL C Jennifer Maibee Celestino Guzmán

PARA QUE SURTA SUS EFECTOS LEGALES CONSTE EL NOTIFICADOR [Signature] EL NOTIFICADO Talano



SEGOB
ESTADO DE VERACRUZ

Catastro
DIRECCION GENERAL DE CATASTRO Y VALUACION
DEL ESTADO DE VERACRUZ

CÉDULA CATASTRAL

UBICACION GEOGRAFICA	CLAVE CATASTRAL								
Municipio COATEPEC	Z.CAT.	MPIO	LOC.	REG.	MANZ.	LOTE	CONDOMINIO NIVEL	DEPTO	DV
Localidad COATEPEC	03	039	001	06	101	028	00	000	6

PROPIETARIO O POSEEDOR		
APELLIDO PATERNO	APELLIDO MATERNO	NOMBRE (S)
H. AYUNTAMIENTO CONST. DE COATEPEC, VER.		

USO O DESTINO

SE LE NOTIFICA EL REGISTRO Y EL VALOR CATASTRAL CON MOTIVO DE LA	
<input type="checkbox"/> SOLICITUD DE REGISTRO CATASTRAL	A INSTANCIA DEL PROPIETARIO O POSEEDOR <input type="checkbox"/>
<input type="checkbox"/> INCORPORACION AL SISTEMA DE INFORMACION CATASTRAL	
<input checked="" type="checkbox"/> ACTUALIZACION DE LA INFORMACION CATASTRAL	A INSTANCIA DE LA AUTORIDAD CATASTRAL <input checked="" type="checkbox"/>

DEL PREDIO UBICADO EN		
CALLE(S)	NUMERO POSTAL	COLONIA O FRACCIONAMIENTO
CTO. LOS ALMENDROS LTE-28 FRACC. LOS ENCINOS		

CON LOS DATOS TECNICOS SIGUIENTES											
DATOS DEL TERRENO					DATOS DE LAS CONSTRUCCIONES						
TIPO DE PREDIO		DEMERITOS			MERITO		TIPO	E	T	A	AREA M2
URBANO	<input checked="" type="checkbox"/>	FRENTE	<input type="checkbox"/>	ESQUINA	<input type="checkbox"/>	TECNICO					
SUBURBANO	<input type="checkbox"/>	PROFUNDIDAD	<input type="checkbox"/>	TIPO DE AVALUO							
RURAL	<input type="checkbox"/>	CONDICION FISICA IMPREVISTA	<input type="checkbox"/>	CON DATOS LEGALES		<input checked="" type="checkbox"/>					
TIPO DE SUELO		TOPOGRAFIA	<input type="checkbox"/>	O MANIFESTADOS		<input type="checkbox"/>					
TEMPORAL	<input type="checkbox"/>	EXC. DE AREA	<input type="checkbox"/>	SUPERFICIE M2							
RIEGO	<input type="checkbox"/>	VIAS DE COM.	<input type="checkbox"/>	219.00							
HUMEDAD	<input type="checkbox"/>	INFRAESTRUCTURA	<input type="checkbox"/>								
ARIDO	<input type="checkbox"/>	AGOSTADERO	<input type="checkbox"/>								
PANTANOSO	<input type="checkbox"/>										

ESTA AUTORIDAD CON FUNDAMENTO EN LO DISPUESTO EN LOS ARTICULOS 14, 16 Y 36 FRACCION I Y 121 FRACCION II DE LA CONSTITUCION POLITICA DE LOS ESTADOS UNIDOS MEXICANOS, 1, 2, 3, 4 FRACCION IX, 6 FRACCIONE VIII, INCISOS a), m), o), q) y r), 24, 32, 33, FRACCION III, V Y VII, 34, 36, 37, 38, 39 Y 40 DE LA LEY NUMERO 42 DE CATASTRO DEL ESTADO DE VERACRUZ DE IGNACIO DE LA LLAVE; 1, 3, 4, 5, 12, 13, 14, 15, 16, 17, 53, 54, Y 55 DEL REGLAMENTO DE LA LEY DE CATASTRO; 72 FRACCION XIX, INCISOS b), d), e), f), y h), DE LA LEY ORGANICA DEL MUNICIPIO LIBRE, LE NOTIFICA QUE AL INMUEBLE DE SU PROPIEDAD O POSESION, A PARTIR DEL SE LE DETERMINO EL VALOR CATASTRAL DE:

VALOR CATASTRAL

VALOR CATASTRAL PROVISIONAL

VALOR DEL TERRENO	170,820.00
VALOR DE LA(S) CONSTRUCCIONES	0.00
VALOR CATASTRAL TOTAL	170,820.00

ATENTAMENTE
"SUFRAGIO EFECTIVO NO REELECCION"
COATEPEC, VER., 15/06/2020
AUTORIDAD CATASTRAL
DIRECTOR(A) DE CATASTRO MUNICIPAL
Lic. José Gregorio Cadillo Báez

DOMICILIO PARA RECIBIR NOTIFICACIONES	
CALLE O AVENIDA	CODIGO POSTAL
MATIAS REBOLLEDO S/N	91500
COLONIA O FRACCIONAMIENTO	CIUDAD O POBLACION
CENTRO	COATEPEC, VER.

ACTA DE NOTIFICACION
EN LA CIUDAD DE Coatepec, Ver.
SIENDO LAS 11:19 HRS. DEL DIA 30 DEL MES DE Junio 2020
DEL AÑO EN CURSO SE PROCEDE A NOTIFICAR EL ACUERDO QUE ANTECEDE
AL C Jennifer Malena Celestino Gubén
PARA QUE SURTA SUS EFECTOS LEGALES CONSTE EL NOTIFICADOR EL NOTIFICADO



UBICACION GEOGRAFICA	CLAVE CATASTRAL								
Municipio COATEPEC	Z.CAT.	MPIO	LOC.	REG.	MANZ.	LOTE	CONDOMINIO NIVEL	DEPTO	DV
Localidad COATEPEC	03	039	001	06	105	001	00	000	8

PROPIETARIO O POSEEDOR		
APELLIDO PATERNO	APELLIDO MATERNO	NOMBRE (S)
H. AYUNTAMIENTO CONST. DE COATEPEC, VER.		

USO O DESTINO

SE LE NOTIFICA EL REGISTRO Y EL VALOR CATASTRAL CON MOTIVO DE LA	
<input type="checkbox"/> SOLICITUD DE REGISTRO CATASTRAL	A INSTANCIA DEL PROPIETARIO O POSEEDOR <input type="checkbox"/>
<input type="checkbox"/> INCORPORACION AL SISTEMA DE INFORMACION CATASTRAL	
<input checked="" type="checkbox"/> ACTUALIZACION DE LA INFORMACION CATASTRAL	A INSTANCIA DE LA AUTORIDAD CATASTRAL <input checked="" type="checkbox"/>

DEL PREDIO UBICADO EN		
CALLE(S)	NUMERO POSTAL	COLONIA O FRACCIONAMIENTO
CTO. LOS ALMENDROS FRACC. LOS ENGINOS		

CON LOS DATOS TECNICOS SIGUIENTES									
DATOS DEL TERRENO				DATOS DE LAS CONSTRUCCIONES					
TIPO DE PREDIO	DEMERITOS		MERITO		TIPO	E	T	A	AREA M2
URBANO <input checked="" type="checkbox"/>	FRENTE	<input type="checkbox"/>	ESQUINA	<input type="checkbox"/>					
SUBURBANO <input type="checkbox"/>	PROFUNDIDAD	<input type="checkbox"/>	TIPO DE AVALUO						
RURAL <input type="checkbox"/>	CONDICION FISICA IMPREVISTA	<input type="checkbox"/>							
TIPO DE SUELO	TOPOGRAFIA	<input type="checkbox"/>	CON DATOS LEGALES	<input type="checkbox"/>					
TEMPORAL <input type="checkbox"/>	EXC. DE AREA	<input type="checkbox"/>	O MANIFESTADOS	<input type="checkbox"/>					
RIEGO <input type="checkbox"/>	VIAS DE COM.	<input type="checkbox"/>	SUPERFICIE M2						
HUMEDAD <input type="checkbox"/>	INFRAESTRUCTURA	<input type="checkbox"/>	431.00						
ARIDO <input type="checkbox"/>	AGOSTADERO	<input type="checkbox"/>							
PANTANOSO <input type="checkbox"/>									

ESTA AUTORIDAD CON FUNDAMENTO EN LO DISPUESTO EN LOS ARTICULOS 14, 16 Y 36 FRACCION I Y 121 FRACCION II DE LA CONSTITUCION POLITICA DE LOS ESTADOS UNIDOS MEXICANOS. 1, 2, 3, 4 FRACCION IX, 6 FRACCION VIII, INCISOS a), m), o), q) y r), 24, 32, 33, FRACCION III, V Y VII, 34, 36, 37, 38, 39 Y 40 DE LA LEY NUMERO 42 DE CATASTRO DEL ESTADO DE VERACRUZ DE IGNACIO DE LA LLAVE; 1, 3, 4, 5, 12, 13, 14, 15, 16, 17, 53, 54, Y 55 DEL REGLAMENTO DE LA LEY DE CATASTRO; 72 FRACCION XIX, INCISOS b), d), e), f), y h), DE LA LEY ORGANICA DEL MUNICIPIO LIBRE, LE NOTIFICA QUE AL INMUEBLE DE SU PROPIEDAD O POSESION, A PARTIR DEL SE LE DETERMINO EL VALOR CATASTRAL DE:

VALOR CATASTRAL VALOR CATASTRAL PROVISIONAL

VALOR DEL TERRENO	336,180.00
VALOR DE LA(S) CONSTRUCCION(ES)	0.00
VALOR CATASTRAL TOTAL	336,180.00

A ENTENIMIENTO
"SUFRAGIO EFECTIVO NO REELECCION"
COATEPEC, VER., 15/06/2020
AUTORIDAD CATASTRAL
DIRECTOR GENERAL DE CATASTRO MUNICIPAL
Lic. José Gregorio Cadillo Baez

DOMICILIO PARA RECIBIR NOTIFICACIONES	
CALLE O AVENIDA	CODIGO POSTAL
MATIAS REBOLLEDO S/N	91500
COLONIA O FRACCIONAMIENTO	CIUDAD O POBLACION
CENTRO	COATEPEC, VER.

ACTA DE NOTIFICACION
EN LA CIUDAD DE Coatepec, Ver. Junio 2020
SIENDO LAS 11:19 HRS. DEL DIA 30 DEL MES DE Junio 2020
DEL AÑO EN CURSO SE PROCEDE A NOTIFICAR EL ACUERDO QUE ANTECEDE
AL C Jennifer Malena Celestino Gubán
PARA QUE SURTA SUS EFECTOS LEGALES CONSTE EL NOTIFICADO EL NOTIFICADO



SEGOB
ESTADO DE VERACRUZ

Catastro
DIRECCION GENERAL DE CATASTRO Y VALUACION
DEL ESTADO DE VERACRUZ

CÉDULA CATASTRAL

UBICACION GEOGRAFICA		CLAVE CATASTRAL							
Municipio COATEPEC		Z. CAT.	MPIO	LOC.	REG.	MANZ.	LOTE	CONDOMINIO NIVEL DEPTO	DV
Localidad COATEPEC		03	039	001	08	013	011	00 000	5

PROPIETARIO O POSEEDOR		
APELLIDO PATERNO	APELLIDO MATERNO	NOMBRE (S)
H. AYUNTAMIENTO CONST. DE COATEPEC, VER.		

USO O DESTINO
AREA VERDE

<input type="checkbox"/> SOLICITUD DE REGISTRO CATASTRAL A INSTANCIA DEL PROPIETARIO O POSEEDOR <input type="checkbox"/>	
<input type="checkbox"/> INCORPORACION AL SISTEMA DE INFORMACION CATASTRAL	
<input checked="" type="checkbox"/> ACTUALIZACION DE LA INFORMACION CATASTRAL A INSTANCIA DE LA AUTORIDAD CATASTRAL <input checked="" type="checkbox"/>	

DEL PREDIO UBICADO EN		
CALLE(S)	NUMERO POSTAL	COLONIA O FRACCIONAMIENTO
CALLE SIN NOMBRE AREA VERDE MOSVIC		

DATOS DEL TERRENO		DATOS DE LAS CONSTRUCCIONES						
TIPO DE PREDIO	DEMERITOS	MERITO		TIPO	E	T	A	AREA M2
URBANO <input checked="" type="checkbox"/>	FRENTE <input type="checkbox"/>	ESQUINA	<input type="checkbox"/>					
SUBURBANO <input type="checkbox"/>	PROFUNDIDAD <input type="checkbox"/>	TIPO DE AVALUO						
RURAL <input type="checkbox"/>	CONDICION FISICA IMPREVISTA <input type="checkbox"/>	TECNICO	<input checked="" type="checkbox"/>					
TIPO DE SUELO	TOPOGRAFIA <input type="checkbox"/>	CON DATOS LEGALES						
TEMPORAL <input type="checkbox"/>	EXC. DE AREA <input type="checkbox"/>	O MANIFESTADOS	<input type="checkbox"/>					
RIEGO <input type="checkbox"/>	VIAS DE COM. <input type="checkbox"/>	SUPERFICIE M2						
HUMEDAD <input type="checkbox"/>	INFRAESTRUCTURA <input type="checkbox"/>	1,269.00						
ARIDO <input type="checkbox"/>	AGOSTADERO <input type="checkbox"/>							
PANTANOSO <input type="checkbox"/>								

ESTA AUTORIDAD CON FUNDAMENTO EN LO DISPUESTO EN LOS ARTICULOS 14, 16 Y 36 FRACCION I Y 121 FRACCION II DE LA CONSTITUCION POLITICA DE LOS ESTADOS UNIDOS MEXICANOS; 1, 2, 3, 4 FRACCION IX, 6 FRACCIONE VIII, INCISOS a), m), o), q) y r), 24, 32, 33, FRACCION III, V Y VII, 34, 36, 37, 38, 39 Y 40 DE LA LEY NUMERO 42 DE CATASTRO DEL ESTADO DE VERACRUZ DE IGNACIO DE LA LLAVE; 1, 3, 4, 5, 12, 13, 14, 15, 16, 17, 53, 54 Y 55 DEL REGLAMENTO DE LA LEY DE CATASTRO; 72 FRACCION XIX, INCISOS b), d), e), f), y h), DE LA LEY ORGANICA DEL MUNICIPIO LIBRE. LE NOTIFICA QUE AL INMUEBLE DE SU PROPIEDAD O POSESION, A PARTIR DEL SE LE DETERMINO EL VALOR CATASTRAL DE:

VALOR CATASTRAL VALOR CATASTRAL PROVISIONAL

VALOR DEL TERRENO	1,649,700.00	ATENTAMENTE "SUFRAGIO EFECTIVO NO REELECCION" COATEPEC, VER., 15/06/2020 AUTORIDAD CATASTRAL DIRECTOR(A) DEL CATASTRO MUNICIPAL Lic. Jose Gregorio Cadillo Baez
VALOR DE LA(S) CONSTRUCCION(ES)	0.00	
VALOR CATASTRAL TOTAL	1,649,700.00	

CALLE O AVENIDA	CODIGO POSTAL
PALACIO MUNICIPAL S/N	91500
COLONIA O FRACCIONAMIENTO	CIUDAD O POBLACION
CENTRO	COATEPEC, VER.

ACTA DE NOTIFICACION
 EN LA CIUDAD DE Coatepec, Ver.
 SIENDO LAS 11:20 HRS. DEL DIA 30 DEL MES DE Junio 2020
 DEL AÑO EN CURSO SE PROCEDE A NOTIFICAR EL ACUERDO QUE ANTECEDE
 ALC Jennifer Mariana Celestino Gubien
 PARA QUE SURTA SUS EFECTOS LEGALES CONSTE EL NOTIFICADOR EL NOTIFICADO



SEGOB
ESTADO DE VERACRUZ

Catastro
DIRECCION GENERAL DE CATASTRO Y VALUACION
DEL ESTADO DE VERACRUZ

CÉDULA CATASTRAL

UBICACION GEOGRAFICA	CLAVE CATASTRAL								
Municipio COATEPEC	Z.CAT.	MPIO	LOC.	REG.	MANZ.	LOTE	CONDOMINIO		DV
Localidad CONSOLAPAM	03	039	004	01	015	015	NIVEL	DEPTO	5
							00	000	

PROPIETARIO O POSEEDOR		
APELLIDO PATERNO	APELLIDO MATERNO	NOMBRE (S)
H. AYUNTAMIENTO CONST. DE COATEPEC, VER.		

USO O DESTINO

SE LE NOTIFICA EL REGISTRO Y EL VALOR CATASTRAL CON MOTIVO DE LA:	
<input type="checkbox"/> SOLICITUD DE REGISTRO CATASTRAL	A INSTANCIA DEL PROPIETARIO O POSEEDOR <input type="checkbox"/>
<input type="checkbox"/> INCORPORACION AL SISTEMA DE INFORMACION CATASTRAL	
<input checked="" type="checkbox"/> ACTUALIZACION DE LA INFORMACION CATASTRAL	A INSTANCIA DE LA AUTORIDAD CATASTRAL <input checked="" type="checkbox"/>

DEL PREDIO UBICADO EN		
CALLE(S)	NUMERO POSTAL	COLONIA O FRACCIONAMIENTO
GRANATE S/N VILLA PIXQUIAC		

DATOS DEL TERRENO				DATOS DE LAS CONSTRUCCIONES						
TIPO DE PREDIO		DEMERITOS		MERITO		TIPO	E	T	A	AREA M2
URBANO	<input checked="" type="checkbox"/>	FRENTE	<input type="checkbox"/>	ESQUINA	<input type="checkbox"/>					
SUBURBANO	<input type="checkbox"/>	PROFUNDIDAD	<input type="checkbox"/>	TIPO DE AVALUO						
RURAL	<input type="checkbox"/>	CONDICION FISICA IMPREVISTA	<input type="checkbox"/>	TECNICO	<input checked="" type="checkbox"/>					
TIPO DE SUELO		TOPOGRAFIA	<input type="checkbox"/>	CON DATOS LEGALES						
TEMPORAL	<input type="checkbox"/>	EXC. DE AREA	<input type="checkbox"/>	O MANIFESTADOS	<input type="checkbox"/>					
RIEGO	<input type="checkbox"/>	VIAS DE COM.	<input type="checkbox"/>	SUPERFICIE M2						
HUMEDAD	<input type="checkbox"/>	INFRAESTRUCTURA	<input type="checkbox"/>	8,518.00						
ARIDO	<input type="checkbox"/>	AGOSTADERO	<input type="checkbox"/>							
PANTANOSO	<input type="checkbox"/>									

ESTA AUTORIDAD CON FUNDAMENTO EN LO DISPUESTO EN LOS ARTICULOS 14, 16 Y 36 FRACCION I Y 121 FRACCION II DE LA CONSTITUCION POLITICA DE LOS ESTADOS UNIDOS MEXICANOS. 1, 2, 3, 4 FRACCION IX, 6 FRACCIONE VIII, INCISOS a), m), o), q) y r), 24, 32, 33, FRACCION III, V Y VII, 34, 36, 37, 38, 39 Y 40 DE LA LEY NUMERO 42 DE CATASTRO DEL ESTADO DE VERACRUZ DE IGNACIO DE LA LLAVE: 1, 3, 4, 5, 12, 13, 14, 15, 16, 17, 53, 54, Y 55 DEL REGLAMENTO DE LA LEY DE CATASTRO: 72 FRACCION XIX, INCISOS b), d), e), f), y h), DE LA LEY ORGANICA DEL MUNICIPIO LIBRE, LE NOTIFICA QUE AL INMUEBLE DE SU PROPIEDAD O POSESION, A PARTIR DEL SE LE DETERMINO EL VALOR CATASTRAL DE:

VALOR CATASTRAL <input checked="" type="checkbox"/>	VALOR CATASTRAL PROVISIONAL <input type="checkbox"/>
VALOR DEL TERRENO	1,391,415.00
VALOR DE LA(S) CONSTRUCCION(ES)	0.00
VALOR CATASTRAL TOTAL	1,391,415.00

ATENAMENTE
"SUFRAGIO EFECTIVO NO REELECCION"
COATEPEC, VER., 15/06/2020
AUTORIDAD CATASTRAL

DIRECTOR DE CATASTRO MUNICIPAL
Lic. Jessé Gregorio Cadillo Baez

DOMICILIO PARA RECIBIR NOTIFICACIONES	
CALLE O AVENIDA	CODIGO POSTAL
MATIAS A REBOLLEDO S/N	91500
COLONIA O FRACCIONAMIENTO	CIUDAD O POBLACION
CENTRO	COATEPEC, VER.

ACTA DE NOTIFICACION
EN LA CIUDAD DE Coatepec, Ver
SIENDO LAS 11:16 HRS. DEL DIA 30 DEL MES DE Junio 2020
DEL AÑO EN CURSO SE PROCEDE A NOTIFICAR EL ACUERDO QUE ANTECEDE
AL C Jennifer Mariana Celestino Gubán
PARA QUE SURTA SUS EFECTOS LEGALES CONSTE EL NOTIFICADOR EL NOTIFICADO



SEGOB
ESTADO DE VERACRUZ

Catastro
DIRECCION GENERAL DE CATASTRO Y VALUACION
DEL ESTADO DE VERACRUZ

CÉDULA CATASTRAL

UBICACION GEOGRAFICA	CLAVE CATASTRAL								
Municipio COATEPEC	Z.CAT.	MPIO	LOC.	REG.	MANZ.	LOTE	CONDOMINIO		DV
Localidad CONSOLAPAM	03	039	004	02	001	016	NIVEL	DEPTO	6
							00	000	

PROPIETARIO O POSEEDOR		
APELLIDO PATERNO	APELLIDO MATERNO	NOMBRE (S)
H. AYUNTAMIENTO CONST. DE COATEPEC, VER.		

USO O DESTINO

SE LE NOTIFICA EL REGISTRO DEL VALOR CATASTRAL, CON MOTIVO DE LA	
<input type="checkbox"/> SOLICITUD DE REGISTRO CATASTRAL	A INSTANCIA DEL PROPIETARIO O POSEEDOR <input type="checkbox"/>
<input type="checkbox"/> INCORPORACION AL SISTEMA DE INFORMACION CATASTRAL	
<input checked="" type="checkbox"/> ACTUALIZACION DE LA INFORMACION CATASTRAL	A INSTANCIA DE LA AUTORIDAD CATASTRAL <input checked="" type="checkbox"/>

DIRECCION DEL PREDIO UBICADO EN		
CALLE(S)	NUMERO POSTAL	COLONIA O FRACCIONAMIENTO
C.DE INTERCOMUNICACION SEC "A" ENCINAL DE BRIONES		

DATOS DEL TERRENO					DATOS DE LAS CONSTRUCCIONES					
TIPO DE PREDIO		DEMERITOS		MERITO		TIPO	E	T	A	AREA M2
URBANO	<input checked="" type="checkbox"/>	FRENTE	<input type="checkbox"/>	ESQUINA	<input type="checkbox"/>					
SUBURBANO	<input type="checkbox"/>	PROFUNDIDAD	<input type="checkbox"/>	TIPO DE AVALUO						
RURAL	<input type="checkbox"/>	CONDICION FISICA IMPREVISTA	<input type="checkbox"/>	TECNICO	<input checked="" type="checkbox"/>					
TIPO DE SUELO		TOPOGRAFIA	<input type="checkbox"/>	CON DATOS LEGALES	<input type="checkbox"/>					
TEMPORAL	<input type="checkbox"/>	EXC. DE AREA	<input type="checkbox"/>	O MANIFESTADOS	<input type="checkbox"/>					
RIEGO	<input type="checkbox"/>	VIAS DE COM.	<input type="checkbox"/>	SUPERFICIE M2						
HUMEDAD	<input type="checkbox"/>	INFRAESTRUCTURA	<input type="checkbox"/>	1,326.00						
ARIDO	<input type="checkbox"/>	AGOSTADERO	<input type="checkbox"/>							
PANTANOSO	<input type="checkbox"/>									

ESTA AUTORIDAD CON FUNDAMENTO EN LO DISPUESTO EN LOS ARTICULOS 14, 16 Y 36 FRACCION I Y 121 FRACCION II DE LA CONSTITUCION POLITICA DE LOS ESTADOS UNIDOS MEXICANOS. 1, 2, 3, 4 FRACCION IX, 6 FRACCIONE VIII, INCISOS a), m), o), q) y r), 24, 32, 33, FRACCION III, V Y VII, 34, 36, 37, 38, 39 Y 40 DE LA LEY NUMERO 42 DE CATASTRO DEL ESTADO DE VERACRUZ DE IGNACIO DE LA LLAVE: 1, 3, 4, 5, 12, 13, 14, 15, 16, 17, 53, 54, Y 55 DEL REGLAMENTO DE LA LEY DE CATASTRO; 72 FRACCION XIX, INCISOS b), d), e), f), y h), DE LA LEY ORGANICA DEL MUNICIPIO LIBRE, LE NOTIFICA QUE AL INMUEBLE DE SU PROPIEDAD O POSESION, A PARTIR DEL SE LE DETERMINO EL VALOR CATASTRAL DE:

VALOR CATASTRAL <input checked="" type="checkbox"/>	VALOR CATASTRAL PROVISIONAL <input type="checkbox"/>
---	--

VALOR DEL TERRENO	238,680.00	<p>EFECTIVAMENTE "SUFRAGIO EFECTIVO NO REELECCION" COATEPEC, VER. 15/06/2020 AUTORIDAD CATASTRAL</p> <p>DIRECTOR(A) DE CATASTRO MUNICIPAL Lic. José Gregorio Cadillo Baez</p>
VALOR DE LA(S) CONSTRUCCION(ES)	0.00	
VALOR CATASTRAL TOTAL	238,680.00	

DIRECCION PARA RECEBR NOTIFICACIONES	
CALLE O AVENIDA	CODIGO POSTAL
MATIAS A REBOLLEDO S/N	91500
COLONIA O FRACCIONAMIENTO	CIUDAD O POBLACION
CENTRO	COATEPEC, VER.

ACTA DE NOTIFICACION	
EN LA CIUDAD DE <u>Coatepec, Ver</u>	
SIENDO LAS <u>11:16</u> HRS. DEL DIA <u>30</u> DEL MES DE <u>Junio</u> 2020	
DEL AÑO EN CURSO SE PROCEDE A NOTIFICAR EL ACUERDO QUE ANTECEDE	
AL C	<u>Jennifer Mariana Celestino Galván</u>
PARA QUE SURTA SUS EFECTOS LEGALES	CONSTE
EL NOTIFICADOR	EL NOTIFICADO



SEGOB
ESTADO DE VERACRUZ

Catastro
DIRECCION GENERAL DE CATASTRO Y VALUACION
DEL ESTADO DE VERACRUZ

CÉDULA CATASTRAL

UBICACION GEOGRAFICA		CLAVE CATASTRAL								
Municipio COATEPEC		Z.CAT.	MPIO	LOC.	REG.	MANZ.	LOTE	CONDOMINIO NIVEL	DEPTO	DV
Localidad CONSOLAPAM		03	039	004	02	001	017	00	000	9

PROPIETARIO O POSEEDOR		
APELLIDO PATERNO	APELLIDO MATERNO	NOMBRE (S)
H. AYUNTAMIENTO CONST. DE COATEPEC, VER.		

USO O DESTINO

SE LE NOTIFICA DEL REGISTRO Y EL VALOR CATASTRAL CON MOTIVO DE LA:	
<input type="checkbox"/> SOLICITUD DE REGISTRO CATASTRAL	A INSTANCIA DEL PROPIETARIO O POSEEDOR <input type="checkbox"/>
<input type="checkbox"/> INCORPORACION AL SISTEMA DE INFORMACION CATASTRAL	
<input checked="" type="checkbox"/> ACTUALIZACION DE LA INFORMACION CATASTRAL	A INSTANCIA DE LA AUTORIDAD CATASTRAL <input checked="" type="checkbox"/>

DEL PREDIO UBICADO EN:		
CALLE(S)	NUMERO POSTAL	COLONIA O FRACCIONAMIENTO
C.DE INTERCOMUNICACION SEC "B" ENCINAL DE BRIONES		

CON LOS DATOS TECNICOS SIGUIENTES									
DATOS DEL TERRENO				DATOS DE LAS CONSTRUCCIONES					
TIPO DE PREDIO	DEMERITOS		MERITO		TIPO	E	T	A	AREA M2
URBANO <input checked="" type="checkbox"/>	FRENTE	<input type="checkbox"/>	ESQUINA	<input type="checkbox"/>					
SUBURBANO <input type="checkbox"/>	PROFUNDIDAD	<input type="checkbox"/>	TIPO DE AVALUO						
RURAL <input type="checkbox"/>	CONDICION FISICA IMPREVISTA	<input type="checkbox"/>	TECNICO	<input checked="" type="checkbox"/>					
TIPO DE SUELO	TOPOGRAFIA	<input type="checkbox"/>	CON DATOS LEGALES						
TEMPORAL <input type="checkbox"/>	EXC. DE AREA	<input type="checkbox"/>	O MANIFESTADOS	<input type="checkbox"/>					
RIEGO <input type="checkbox"/>	VIAS DE COM.	<input type="checkbox"/>	SUPERFICIE M2						
HUMEDAD <input type="checkbox"/>	INFRAESTRUCTURA	<input type="checkbox"/>	693.00						
ARIDO <input type="checkbox"/>	AGOSTADERO	<input type="checkbox"/>							
PANTANOSO <input type="checkbox"/>									

ESTA AUTORIDAD CON FUNDAMENTO EN LO DISPUESTO EN LOS ARTICULOS 14, 16 Y 36 FRACCION I Y 121 FRACCION II DE LA CONSTITUCION POLITICA DE LOS ESTADOS UNIDOS MEXICANOS, 1, 2, 3, 4 FRACCION IX, 6 FRACCIONE VIII, INCISOS a), m), o), q) y r), 24, 32, 33, FRACCION III, V Y VII, 34, 36, 37, 38, 39 Y 40 DE LA LEY NUMERO 42 DE CATASTRO DEL ESTADO DE VERACRUZ DE IGNACIO DE LA LLAVE, 1, 3, 4, 5, 12, 13, 14, 15, 16, 17, 53, 54, Y 55 DEL REGLAMENTO DE LA LEY DE CATASTRO; 72 FRACCION XIX, INCISOS b), d), e), f), y h), DE LA LEY ORGANICA DEL MUNICIPIO LIBRE, LE NOTIFICA QUE AL INMUEBLE DE SU PROPIEDAD O POSESION, A PARTIR DEL SE LE DETERMINO EL VALOR CATASTRAL DE:

VALOR CATASTRAL VALOR CATASTRAL PROVISIONAL

VALOR DEL TERRENO	124,740.00
VALOR DE LA(S) CONSTRUCCION(ES)	0.00
VALOR CATASTRAL TOTAL	124,740.00

ATENTAMENTE
"SUFRAGIO EFECTIVO NO REELECCION"
COATEPEC, VER., 15/06/2020
AUTORIDAD CATASTRAL
DIRECTOR DEL CATASTRO MUNICIPAL
Lic. José Gregorio Cadillo Báez

DOMICILIO PARA RECIBIR NOTIFICACIONES	
CALLE O AVENIDA	CODIGO POSTAL
MATIAS A REBOLLEDO S/N	91500
COLONIA O FRACCIONAMIENTO	CIUDAD O POBLACION
CENTRO	COATEPEC, VER.

ACTA DE NOTIFICACION
EN LA CIUDAD DE Coatepec, Ver
SIENDO LAS 11:16 HRS. DEL DIA 30 DEL MES DE Junio 2020
DEL AÑO EN CURSO SE PROCEDE A NOTIFICAR EL ACUERDO QUE ANTECEDE
AL C Jennifer Malena Celestino Gubán
PARA QUE SURTA SUS EFECTOS LEGALES CONSTE EL NOTIFICADOR EL NOTIFICADO



SEGOB
ESTADO DE VERACRUZ

Catastro

DIRECCION GENERAL DE CATASTRO Y VALUACION
DEL ESTADO DE VERACRUZ

CÉDULA CATASTRAL

UBICACION GEOGRAFICA	CLAVE CATASTRAL							
Municipio COATEPEC	Z.CAT.	MPIO	LOC.	REG.	MANZ.	LOTE	CONDOMINIO NIVEL DEPTO	DV
Localidad MAHUIXTLAN	03	039	013	01	025	001	00 000	7

PROPIETARIO O POSEEDOR		
APELLIDO PATERNO	APELLIDO MATERNO	NOMBRE (S)
H. AYUNTAMIENTO CONST. DE COATEPEC, VER.		

USO O DESTINO

SE LE NOTIFICA EL REGISTRO Y EL VALOR CATASTRAL CON MOTIVO DE LA	
<input type="checkbox"/> SOLICITUD DE REGISTRO CATASTRAL	A INSTANCIA DEL PROPIETARIO O POSEEDOR <input type="checkbox"/>
<input type="checkbox"/> INCORPORACION AL SISTEMA DE INFORMACION CATASTRAL	
<input checked="" type="checkbox"/> ACTUALIZACION DE LA INFORMACION CATASTRAL	A INSTANCIA DE LA AUTORIDAD CATASTRAL <input checked="" type="checkbox"/>

DEL PREDIO UBICADO EN		
CALLE(S)	NUMERO POSTAL	COLONIA O FRACCIONAMIENTO
AV CONSTITUCION ESQ 5 DE MAYO OBRERA		

CON LOS DATOS TECNICOS SIGUIENTES										
DATOS DEL TERRENO				DATOS DE LAS CONSTRUCCIONES						
TIPO DE PREDIO	DEMERITOS			MERITO		TIPO	E	T	A	AREA M2
URBANO <input checked="" type="checkbox"/>	FRENTE <input type="checkbox"/>	ESQUINA <input type="checkbox"/>			5	1	1	2003	24	
SUBURBANO <input type="checkbox"/>	PROFUNDIDAD <input type="checkbox"/>				14	1	1	2003	56	
RURAL <input type="checkbox"/>	CONDICION FISICA IMPREVISTA <input type="checkbox"/>	TIPO DE AVALUO		TECNICO <input checked="" type="checkbox"/>						
TIPO DE SUELO	TOPOGRAFIA <input type="checkbox"/>	CON DATOS LEGALES <input type="checkbox"/>			6	1	1	1970	38	
TEMPORAL <input type="checkbox"/>	EXC. DE AREA <input type="checkbox"/>	O MANIFESTADOS <input type="checkbox"/>			5	1	1	2006	5	
RIEGO <input type="checkbox"/>	VIAS DE COM. <input type="checkbox"/>	SUPERFICIE M2								
HUMEDAD <input type="checkbox"/>	INFRAESTRUCTURA <input type="checkbox"/>									
ARIDO <input type="checkbox"/>	AGOSTADERO <input type="checkbox"/>				2,303.00					
PANTANOSO <input type="checkbox"/>										

ESTA AUTORIDAD CON FUNDAMENTO EN LO DISPUESTO EN LOS ARTICULOS 14, 16 Y 36 FRACCION I Y 121 FRACCION II DE LA CONSTITUCION POLITICA DE LOS ESTADOS UNIDOS MEXICANOS, 1, 2, 3, 4 FRACCION IX, 6 FRACCIONE VIII, INCISOS a), m), o), q) y r), 24, 32, 33, FRACCION III, V Y VII, 34, 36, 37, 38, 39 Y 40 DE LA LEY NUMERO 42 DE CATASTRO DEL ESTADO DE VERACRUZ DE IGNACIO DE LA LLAVE: 1, 3, 4, 5, 12, 13, 14, 15, 16, 17, 53, 54, Y 55 DEL REGLAMENTO DE LA LEY DE CATASTRO: 72 FRACCION XIX, INCISOS b), d), e), f), y h), DE LA LEY ORGANICA DEL MUNICIPIO LIBRE, LE NOTIFICA QUE AL INMUEBLE DE SU PROPIEDAD O POSESION, A PARTIR DEL SE LE DETERMINO EL VALOR CATASTRAL DE:

VALOR CATASTRAL <input checked="" type="checkbox"/>	VALOR CATASTRAL PROVISIONAL <input type="checkbox"/>
---	--

VALOR DEL TERRENO	956,402.00	<p>ATENAMENTE "SUFRAGIO EFECTIVO NO REELECCION" COATEPEC, VER. 15/06/2020 AUTORIDAD CATASTRAL</p> <p>DIRECTOR DE CATASTRO MUNICIPAL Lic. José Gregorio Cadillo Báez</p>
VALOR DE LA(S) CONSTRUCCION(ES)	432,335.00	
VALOR CATASTRAL TOTAL	1,388,737.00	

DOMICILIO PARA RECIBIR NOTIFICACIONES	
CALLE O AVENIDA	CODIGO POSTAL
MATIAS A REBOLLEDO S/N	91500
COLONIA O FRACCIONAMIENTO	CIUDAD O POBLACION
CENTRO	COATEPEC, VER.

ACTA DE NOTIFICACION		
EN LA CIUDAD DE <u>Coatepec, Ver</u>		
SIENDO LAS <u>11:19</u> HRS. DEL DIA <u>30</u> DEL MES DE <u>Junio</u> 2020		
DEL AÑO EN CURSO SE PROCEDE A NOTIFICAR EL ACUERDO QUE ANTECEDE		
AL C	<u>Jennifer Malena Celestino Galván</u>	<u>Talera</u>
PARA QUE SURTA SUS EFECTOS LEGALES	CONSTE	EL NOTIFICADO



SEGOB
ESTADOS UNIDOS MEXICANOS

Catastro

DIRECCION GENERAL DE CATASTRO Y VALUACION
DEL ESTADO DE VERACRUZ

CÉDULA CATASTRAL

UBICACION GEOGRAFICA		CLAVE CATASTRAL							
Municipio COATEPEC		Z.CAT.	MPIO	LOC.	REG.	MANZ.	LOTE	CONDOMINIO NIVEL DEPTO	DV
Localidad MAHUIXTLAN		03	039	013	01	028	001	00 000	7

PROPIETARIO O POSEEDOR		
APELLIDO PATERNO	APELLIDO MATERNO	NOMBRE(S)
H. AYUNTAMIENTO CONST. DE COATEPEC, VER.		

USO O DESTINO

<input type="checkbox"/> SOLICITUD DE REGISTRO CATASTRAL	A INSTANCIA DEL PROPIETARIO O POSEEDOR <input type="checkbox"/>
<input type="checkbox"/> INCORPORACION AL SISTEMA DE INFORMACION CATASTRAL	
<input checked="" type="checkbox"/> ACTUALIZACION DE LA INFORMACION CATASTRAL	A INSTANCIA DE LA AUTORIDAD CATASTRAL <input checked="" type="checkbox"/>

CALLE(S) DEL PREDIO UBICADO EN		
CALLE(S)	NUMERO POSTAL	COLONIA O FRACCIONAMIENTO
PROL M ALEMAN ESQ C ISLETA G OBRERA		

TIPO DE PREDIO		DATOS DEL TERRENO			MERITO		DATOS DE LAS CONSTRUCCIONES				
URBANO	<input checked="" type="checkbox"/>	DEMERITOS			ESQUINA		TIPO	E	T	A	AREA M2
SUBURBANO	<input type="checkbox"/>	FRENTE	<input type="checkbox"/>	CONDICION FISICA IMPREVISTA	<input type="checkbox"/>	TECNICO	<input checked="" type="checkbox"/>				
RURAL	<input type="checkbox"/>	PROFUNDIDAD	<input type="checkbox"/>	TOPOGRAFIA	<input type="checkbox"/>	CON DATOS LEGALES	<input type="checkbox"/>				
TIPO DE SUELO		EXC. DE AREA	<input type="checkbox"/>	VIAS DE COM.	<input type="checkbox"/>	O MANIFESTADOS	<input type="checkbox"/>				
TEMPORAL	<input type="checkbox"/>	INFRAESTRUCTURA	<input type="checkbox"/>	AGOSTADERO	<input type="checkbox"/>	SUPERFICIE M2					
RIEGO	<input type="checkbox"/>					440.00					
HUMEDAD	<input type="checkbox"/>										
ARIDO	<input type="checkbox"/>										
PANTANOSO	<input type="checkbox"/>										

ESTA AUTORIDAD CON FUNDAMENTO EN LO DISPUESTO EN LOS ARTICULOS 14, 16 Y 36 FRACCION I Y 121 FRACCION II DE LA CONSTITUCION POLITICA DE LOS ESTADOS UNIDOS MEXICANOS, 1, 2, 3, 4 FRACCION IX, 6 FRACCIONE VIII, INCISOS a), m), o), q) y r), 24, 32, 33, FRACCION III, V Y VII, 34, 36, 37, 38, 39 Y 40 DE LA LEY NUMERO 42 DE CATASTRO DEL ESTADO DE VERACRUZ DE IGNACIO DE LA LLAVE: 1, 3, 4, 5, 12, 13, 14, 15, 16, 17, 53, 54, Y 55 DEL REGLAMENTO DE LA LEY DE CATASTRO, 72 FRACCION XIX, INCISOS b), d), g), i), y h), DE LA LEY ORGANICA DEL MUNICIPIO LIBRE, LE NOTIFICA QUE AL INMUEBLE DE SU PROPIEDAD O POSESION, A PARTIR DEL SE LE DETERMINO EL VALOR CATASTRAL DE:

VALOR CATASTRAL <input checked="" type="checkbox"/>	VALOR CATASTRAL PROVISIONAL <input type="checkbox"/>
VALOR DEL TERRENO	267,000.00
VALOR DE LA(S) CONSTRUCCION(ES)	0.00
VALOR CATASTRAL TOTAL	267,000.00
ATENTAMENTE "SUFRAGIO EFECTIVO NO REELECCION" COATEPEC, VER., 15/06/2020 AUTORIDAD CATASTRAL DIRECCION DE CATASTRO MUNICIPAL Lic. José Gregorio Cadillo Báez	

CALLE O AVENIDA	CODIGO POSTAL
MATIAS A REBOLLEDO NO. 1	91500
COLONIA O FRACCIONAMIENTO	CIUDAD O POBLACION
CENTRO	COATEPEC, VER

ACTA DE NOTIFICACION
 EN LA CIUDAD DE Coatepec, Ver.
 SIENDO LAS 11:17 HRS. DEL DIA 30 DEL MES DE Junio 2020
 DEL AÑO EN CURSO SE PROCEDE A NOTIFICAR EL ACUERDO QUE ANTECEDE
 AL C Jennifer Klara Celestino Guehán
 PARA QUE SURTA SUS EFECTOS LEGALES CONSTE EL NOTIFICADOR EL NOTIFICADO



SEGOB
ESTADO DE VERACRUZ

Catastro
DIRECCION GENERAL DE CATASTRO Y VALUACION
DEL ESTADO DE VERACRUZ

CÉDULA CATASTRAL

UBICACION GEOGRAFICA	CLAVE CATASTRAL								
Municipio COATEPEC	Z.CAT.	MPIO	LOC.	REG.	MANZ.	LOTE	CONDOMINIO		DV
Localidad MAHUIXTLAN	03	039	013	01	028	002	NIVEL	DEPTO	00 000 1

PROPIETARIO O POSEEDOR		
APELLIDO PATERNO	APELLIDO MATERNO	NOMBRE (S)
H. AYUNTAMIENTO CONST. DE COATEPEC, VER.		

USO O DESTINO

<input type="checkbox"/> SOLICITUD DE REGISTRO CATASTRAL	A INSTANCIA DEL PROPIETARIO O POSEEDOR <input type="checkbox"/>
<input type="checkbox"/> INCORPORACION AL SISTEMA DE INFORMACION CATASTRAL	
<input checked="" type="checkbox"/> ACTUALIZACION DE LA INFORMACION CATASTRAL	A INSTANCIA DE LA AUTORIDAD CATASTRAL <input checked="" type="checkbox"/>

DEL PREDIO UBICADO EN		
CALLE(S)	NUMERO POSTAL	COLONIA O FRACCIONAMIENTO
MIGUEL ALEMAN Y C. A LA ISLETA OBRERA		

DATOS DEL TERRENO					DATOS DE LAS CONSTRUCCIONES				
TIPO DE PREDIO	DEMERITOS		MERITO		TIPO	E	T	A	AREA M2
URBANO <input checked="" type="checkbox"/>	FRENTE	<input type="checkbox"/>	ESQUINA	<input type="checkbox"/>	5	1	1	1971	364
SUBURBANO <input type="checkbox"/>	PROFUNDIDAD	<input type="checkbox"/>	TIPO DE AVALUO		26	1	1	1971	630
RURAL <input type="checkbox"/>	CONDICION FISICA IMPREVISTA	<input type="checkbox"/>	TECNICO	<input checked="" type="checkbox"/>					
TIPO DE SUELO	TOPOGRAFIA	<input type="checkbox"/>	CON DATOS LEGALES	<input type="checkbox"/>					
TEMPORAL <input type="checkbox"/>	EXC. DE AREA	<input type="checkbox"/>	O MANIFESTADOS	<input type="checkbox"/>					
RIEGO <input type="checkbox"/>	VIAS DE COM.	<input type="checkbox"/>	SUPERFICIE M2						
HUMEDAD <input type="checkbox"/>	INFRAESTRUCTURA	<input type="checkbox"/>	2,962.00						
ARIDO <input type="checkbox"/>	AGOSTADERO	<input type="checkbox"/>							
PANTANOSO <input type="checkbox"/>									

ESTA AUTORIDAD CON FUNDAMENTO EN LO DISPUESTO EN LOS ARTICULOS 14, 18 Y 36 FRACCION I Y 121 FRACCION II DE LA CONSTITUCION POLITICA DE LOS ESTADOS UNIDOS MEXICANOS. 1, 2, 3, 4 FRACCION IX, 6 FRACCIONE VIII, INCISOS a), m), o), q) y r), 24, 32, 33, FRACCION III, V Y VII, 34, 36, 37, 38, 39 Y 40 DE LA LEY NUMERO 42 DE CATASTRO DEL ESTADO DE VERACRUZ DE IGNACIO DE LA LLAVE: 1, 3, 4, 5, 12, 13, 14, 15, 16, 17, 53, 54, Y 55 DEL REGLAMENTO DE LA LEY DE CATASTRO; 72 FRACCION XIX, INCISOS b), d), e), f), y h), DE LA LEY ORGANICA DEL MUNICIPIO LIBRE, LE NOTIFICA QUE AL INMUEBLE DE SU PROPIEDAD O POSESION, A PARTIR DEL SE LE DETERMINO EL VALOR CATASTRAL DE:

VALOR CATASTRAL VALOR CATASTRAL PROVISIONAL

VALOR DEL TERRENO	1,777,200.00	<p>ATENCIÓN "SUPRAGIO EFECTIVO NO REELECCION" COATEPEC VER., 19/06/2020 AUTORIDAD CATASTRAL</p> <p>DIRECCION DE CATASTRO MUNICIPAL Lic. José Gregorio Cadillo Báez</p>
VALOR DE LA(S) CONSTRUCCION(ES)	1,380,820.00	
VALOR CATASTRAL TOTAL	3,158,020.00	

CALLE O AVENIDA		CODIGO POSTAL
MATIAS A REBOLLEDO S/N		91500
COLONIA O FRACCIONAMIENTO		CIUDAD O POBLACION
CENTRO		COATEPEC, VER.

ACTA DE NOTIFICACION
EN LA CIUDAD DE Coatepec, Ver.
SIENDO LAS 11:19 HRS. DEL DIA 30 DEL MES DE Junio 2020
DEL AÑO EN CURSO SE PROCEDE A NOTIFICAR EL ACUERDO QUE ANTECEDE
AL C Jennifer Malvar Celestino Galván
PARA QUE SURTA SUS EFECTOS LEGALES CONSTE EL NOTIFICADOR EL NOTIFICADO



SEGOB
ESTADO DE VERACRUZ

Catastro
DIRECCION GENERAL DE CATASTRO Y VALUACION
DEL ESTADO DE VERACRUZ

CÉDULA CATASTRAL

UBICACION GEOGRAFICA	CLAVE CATASTRAL								
Municipio COATEPEC	Z. CAT.	MPIO	LOC.	REG.	MANZ.	LOTE	CONDominio NIVEL DEPTO		DV
Localidad ORDUÑA	03	039	015	01	009	035	00	000	8

PROPIETARIO O POSEEDOR		
APELLIDO PATERNO	APELLIDO MATERNO	NOMBRE (S)
H. AYUNTAMIENTO CONST. DE COATEPEC, VER.		

USO O DESTINO

TIPO DE REGISTRO DEL VALOR CATASTRAL CON VOTO	
<input type="checkbox"/> SOLICITUD DE REGISTRO CATASTRAL	A INSTANCIA DEL PROPIETARIO O POSEEDOR <input type="checkbox"/>
<input type="checkbox"/> INCORPORACION AL SISTEMA DE INFORMACION CATASTRAL	
<input checked="" type="checkbox"/> ACTUALIZACION DE LA INFORMACION CATASTRAL	A INSTANCIA DE LA AUTORIDAD CATASTRAL <input checked="" type="checkbox"/>

CALLE(S) DEL PREDIO UBICADO EN		
CALLE(S)	NUMERO POSTAL	COLONIA O FRACCIONAMIENTO
PRIV. REFORMA L-12 CONG. LA ORDU		

DATOS DEL TERRENO				DATOS DE LAS CONSTRUCCIONES				
TIPO DE PREDIO	DEMERITOS	MERITO	TIPO	E	T	A	AREA M2	
URBANO <input checked="" type="checkbox"/>	FRENTE <input type="checkbox"/>	ESQUINA <input type="checkbox"/>						
SUBURBANO <input type="checkbox"/>	PROFUNDIDAD <input type="checkbox"/>	TIPO DE AVALUO						
RURAL <input type="checkbox"/>	CONDICION FISICA IMPREVISTA <input type="checkbox"/>	TECNICO <input checked="" type="checkbox"/>						
TIPO DE SUELO	TOPOGRAFIA <input type="checkbox"/>	CON DATOS LEGALES <input type="checkbox"/>						
TEMPORAL <input type="checkbox"/>	EXC. DE AREA <input type="checkbox"/>	O MANIFESTADOS <input type="checkbox"/>						
RIEGO <input type="checkbox"/>	VIAS DE COM. <input type="checkbox"/>	SUPERFICIE M2						
HUMEDAD <input type="checkbox"/>	INFRAESTRUCTURA <input type="checkbox"/>	168.00						
ARIDO <input type="checkbox"/>	AGOSTADERO <input type="checkbox"/>							
PANTANOSO <input type="checkbox"/>								

ESTA AUTORIDAD CON FUNDAMENTO EN LO DISPUESTO EN LOS ARTICULOS 14, 16 Y 36 FRACCION I Y 121 FRACCION II DE LA CONSTITUCION POLITICA DE LOS ESTADOS UNIDOS MEXICANOS; 1, 2, 3, 4 FRACCION IX, 6 FRACCION VIII, INCISOS a), m), o), q) y r), 24, 32, 33, FRACCION III, V Y VII, 34, 36, 37, 38, 39 Y 40 DE LA LEY NUMERO 42 DE CATASTRO DEL ESTADO DE VERACRUZ DE IGNACIO DE LA LLAVE; 1, 3, 4, 5, 12, 13, 14, 15, 16, 17, 53, 54, Y 55 DEL REGLAMENTO DE LA LEY DE CATASTRO; 72 FRACCION XIX, INCISOS b), d), e), f), y h), DE LA LEY ORGANICA DEL MUNICIPIO LIBRE, LE NOTIFICA QUE AL INMUEBLE DE SU PROPIEDAD O POSESION, A PARTIR DEL SE LE DETERMINO EL VALOR CATASTRAL DE:

VALOR CATASTRAL VALOR CATASTRAL PROVISIONAL

VALOR DEL TERRENO	60,480.00
VALOR DE LA(S) CONSTRUCCION(ES)	0.00
VALOR CATASTRAL TOTAL	60,480.00

ATENTAMENTE
"SUFRAGIO EFECTIVO NO REELECCION"
COATEPEC, VER., 16/06/2020
AUTORIDAD CATASTRAL

DIRECTOR DE CATASTRO MUNICIPAL
Lic. José Gregorio Cadillo Báez

DOMICILIO PARA RECIBIR NOTIFICACIONES	
CALLE O AVENIDA	CODIGO POSTAL
MATIAS REBOLLEDO S/N	0
COLONIA O FRACCIONAMIENTO	CIUDAD O POBLACION
CENTRO	COATEPEC, VER.

ACTA DE NOTIFICACION
EN LA CIUDAD DE Coatepec, Ver.
SIENDO LAS 11:18 HRS. DEL DIA 30 DEL MES DE Junio 2020
DEL AÑO EN CURSO SE PROCEDE A NOTIFICAR EL ACUERDO QUE ANTECEDE
AL C Jennifer Malame Celestino Gubán
PARA QUE SURTA SUS EFECTOS LEGALES CONSTE EL NOTIFICADOR EL NOTIFICADO



SEGOB
ESTADO DE VERACRUZ

Catastro
DIRECCION GENERAL DE CATASTRO Y VALUACION
DEL ESTADO DE VERACRUZ

CÉDULA
CATASTRAL

UBICACION GEOGRAFICA	CLAVE CATASTRAL								
	Z.CAT.	MPIO	LOC.	REG.	MANZ.	LOTE	CONDOMINIO NIVEL	DEPTO	DV
Municipio COATEPEC	03	039	022	02	004	009	00	000	2
Localidad ZIMPIZAHUA									

PROPIETARIO O POSEEDOR		
APELLIDO PATERNO	APELLIDO MATERNO	NOMBRE (S)
H AYUNTAMIENTO CONST DE COATEPEC VER.		

USO O DESTINO
INDEFINIDO

SE LE NOTIFICA EL REGISTRO Y EL VALOR CATASTRAL CON MOTIVO DE LA	
<input type="checkbox"/> SOLICITUD DE REGISTRO CATASTRAL	A INSTANCIA DEL PROPIETARIO O POSEEDOR <input type="checkbox"/>
<input type="checkbox"/> INCORPORACION AL SISTEMA DE INFORMACION CATASTRAL	
<input checked="" type="checkbox"/> ACTUALIZACION DE LA INFORMACION CATASTRAL	A INSTANCIA DE LA AUTORIDAD CATASTRAL <input checked="" type="checkbox"/>

DEL PREDIO UBICADO EN		
CALLE(S)	NUMERO POSTAL	COLONIA O FRACCIONAMIENTO
BOULEVARD S/NOMBRE MZA-4 LTE-9 RESIDENCIAL ZIMPIZAHUA		

CON LOS DATOS TECNICOS SIGUIENTES:									
DATOS DEL TERRENO				DATOS DE LAS CONSTRUCCIONES					
TIPO DE PREDIO	DEMERITOS		MERITO		TIPO	E	T	A	AREA M2
URBANO <input checked="" type="checkbox"/>	FRENTE <input type="checkbox"/>	ESQUINA <input type="checkbox"/>							
SUBURBANO <input type="checkbox"/>	PROFUNDIDAD <input type="checkbox"/>	TIPO DE AVALUO							
RURAL <input type="checkbox"/>	CONDICION FISICA IMPREVISTA <input type="checkbox"/>	TECNICO <input checked="" type="checkbox"/>							
TIPO DE SUELO	TOPOGRAFIA <input type="checkbox"/>	CON DATOS LEGALES O MANIFESTADOS <input type="checkbox"/>							
TEMPORAL <input type="checkbox"/>	EXC. DE AREA <input type="checkbox"/>	SUPERFICIE M2							
RIEGO <input type="checkbox"/>	VIAS DE COM. <input type="checkbox"/>	6,315.00							
HUMEDAD <input type="checkbox"/>	INFRAESTRUCTURA <input type="checkbox"/>								
ARIDO <input type="checkbox"/>	AGOSTADERO <input type="checkbox"/>								
PANTANOSO <input type="checkbox"/>									

ESTA AUTORIDAD CON FUNDAMENTO EN LO DISPUESTO EN LOS ARTICULOS 14, 16 Y 36 FRACCION I Y 121 FRACCION II DE LA CONSTITUCION POLITICA DE LOS ESTADOS UNIDOS MEXICANOS; 1, 2, 3, 4 FRACCION IX, 6 FRACCIONE VIII, INCISOS a), m), o), q) y r), 24, 32, 33, FRACCION III, V Y VII, 34, 36, 37, 38, 39 Y 40 DE LA LEY NUMERO 42 DE CATASTRO DEL ESTADO DE VERACRUZ DE IGNACIO DE LA LLAVE; 1, 3, 4, 5, 12, 13, 14, 15, 16, 17, 53, 54, Y 55 DEL REGLAMENTO DE LA LEY DE CATASTRO; 72 FRACCION XIX, INCISOS b), e), f), y h); DE LA LEY ORGANICA DEL MUNICIPIO LIBRE, LE NOTIFICA QUE AL INMUEBLE DE SU PROPIEDAD O POSESION, A PARTIR DEL SE LE DETERMINO EL VALOR CATASTRAL DE:

VALOR CATASTRAL VALOR CATASTRAL PROVISIONAL

VALOR DEL TERRENO	7,833,821.00	ATENTAMENTE "SUFRAGIO EFECTIVO NO REELECCION" COATEPEC VER., 15/06/2020 AUTORIDAD CATASTRAL DIRECTORIA DE CATASTRO MUNICIPAL Lic. José Gregorio Cadillo Baez
VALOR DE LA(S) CONSTRUCCION(ES)	0.00	
VALOR CATASTRAL TOTAL	7,833,821.00	

DOMICILIO PARA RECIBIR NOTIFICACIONES	
CALLE O AVENIDA	CODIGO POSTAL
PALACIO MUNICIPAL S/N	0
COLONIA O FRACCIONAMIENTO	CIUDAD O POBLACION
CENTRO	COATEPEC, VER.

ACTA DE NOTIFICACION
 EN LA CIUDAD DE Coatepec, Ver.
 SIENDO LAS 11:18 HRS. DEL DIA 30 DEL MES DE Junio 2020
 DEL AÑO EN CURSO SE PROCEDE A NOTIFICAR EL ACUERDO QUE ANTECEDE
 AL C Jennifer Mariana Celestino Gabán.
 PARA QUE SURTA SUS EFECTOS LEGALES CONSTE EL NOTIFICADOR EL NOTIFICADO



SEGOB
ESTADO DE VERACRUZ

Catastro
DIRECCION GENERAL DE CATASTROS Y VALUACION
DEL ESTADO DE VERACRUZ

CÉDULA CATASTRAL

UBICACION GEOGRAFICA	CLAVE CATASTRAL							
	Z.CAT.	MPIO	LOC.	REG.	MANZ.	LOTE	CONDOMINIO NIVEL DEPTO	DV
Municipio COATEPEC Localidad ZIMPIZAHUA	03	039	022	02	010	010	00 000	3

PROPIETARIO O POSEEDOR		
APELLIDO PATERNO	APELLIDO MATERNO	NOMBRE (S)
H. AYUNTAMIENTO CONST. DE COATEPEC, VER.		

USO DESTINO
INDEFINIDO

SE LE NOTIFICA REGISTRO Y VALOR CATASTRAL DEL	
<input type="checkbox"/> SOLICITUD DE REGISTRO CATASTRAL	A INSTANCIA DEL PROPIETARIO O POSEEDOR <input type="checkbox"/>
<input type="checkbox"/> INCORPORACION AL SISTEMA DE INFORMACION CATASTRAL	
<input checked="" type="checkbox"/> ACTUALIZACION DE LA INFORMACION CATASTRAL	A INSTANCIA DE LA AUTORIDAD CATASTRAL <input checked="" type="checkbox"/>

DEL PREDIO UBICACION:		
CALLE(S)	NUMERO POSTAL	COLONIA O FRACCIONAMIENTO
BOULEVARD S/NOMBRE MZA-10 LTE-10 RESIDENCIAL ZIMPIZAHUA		

DATOS DEL TERRENO						DATOS DE LAS CONSTRUCCIONES				
TIPO DE PREDIO		DEMERITOS		MERITO		TIPO	E	T	A	AREA M2
URBANO	<input checked="" type="checkbox"/>	FRENTE	<input type="checkbox"/>	ESQUINA	<input type="checkbox"/>					
SUBURBANO	<input type="checkbox"/>	PROFUNDIDAD	<input type="checkbox"/>	TIPO DE AVALUO						
RURAL	<input type="checkbox"/>	CONDICION FISICA IMPREVISTA	<input type="checkbox"/>	TECNICO	<input checked="" type="checkbox"/>					
TIPO DE SUELO		TOPOGRAFIA	<input type="checkbox"/>	CON DATOS LEGALES	<input type="checkbox"/>					
TEMPORAL	<input type="checkbox"/>	EXC. DE AREA	<input type="checkbox"/>	O MANIFESTADOS	<input type="checkbox"/>					
RIEGO	<input type="checkbox"/>	VIAS DE COM.	<input type="checkbox"/>	SUPERFICIE M2						
HUMEDAD	<input type="checkbox"/>	INFRAESTRUCTURA	<input type="checkbox"/>	2,314.00						
ARIDO	<input type="checkbox"/>	AGOSTADERO	<input type="checkbox"/>							
PANTANOSO	<input type="checkbox"/>									

ESTA AUTORIDAD CON FUNDAMENTO EN LO DISPUESTO EN LOS ARTICULOS 14, 16 Y 36 FRACCION I Y 121 FRACCION II DE LA CONSTITUCION POLITICA DE LOS ESTADOS UNIDOS MEXICANOS, 1, 2, 3, 4 FRACCION IX, 6 FRACCIONE VIII, INCISOS a), m), o), q) y r), 24, 32, 33, FRACCION III, V Y VII, 34, 36, 37, 38, 39 Y 40 DE LA LEY NUMERO 42 DE CATASTRO DEL ESTADO DE VERACRUZ DE IGNACIO DE LA LLAVE; 1, 3, 4, 5, 12, 13, 14, 15, 16, 17, 53, 54, Y 55 DEL REGLAMENTO DE LA LEY DE CATASTRO; 72 FRACCION XIX, INCISOS a), d), e), f), y h), DE LA LEY ORGANICA DEL MUNICIPIO LIBRE, LE NOTIFICA QUE AL INMUEBLE DE SU PROPIEDAD O POSESION, A PARTIR DEL SE LE DETERMINO EL VALOR CATASTRAL DE:

VALOR CATASTRAL <input checked="" type="checkbox"/>	VALOR CATASTRAL PROVISIONAL <input type="checkbox"/>
---	--

VALOR DEL TERRENO	3,008,200.00
VALOR DE LA(S) CONSTRUCCION(ES)	0.00
VALOR CATASTRAL TOTAL	3,008,200.00

ACENTAMENTE
"SUFRAGIO EFECTIVO NO REELECCION"
COATEPEC, VER. 15/08/2020
AUTORIDAD CATASTRAL

DIRECTOR DEL CATASTRO MUNICIPAL
Lic. José Gregorio Cadillo Báez

DOMICILIO PARA RECIBIR NOTIFICACIONES	
CALLE O AVENIDA	CODIGO POSTAL
PALACIO MUNICIPAL S/N	0
COLONIA O FRACCIONAMIENTO	CIUDAD O POBLACION
CENTRO	COATEPEC, VER.

ACTA DE NOTIFICACION
EN LA CIUDAD DE Coatepec, Ver
SIENDO LAS 11:18 HRS. DEL DIA 30 DEL MES DE Junio 2020
DEL AÑO EN CURSO SE PROCEDE A NOTIFICAR EL ACUERDO QUE ANTECEDE
AL C Jennifer Malena Celestino Gubán
PARA QUE SURTA SUS EFECTOS LEGALES CONSTE EL NOTIFICADOR EL NOTIFICADO



SEGOB
ESTADO DE VERACRUZ

Catastro
DIRECCION GENERAL DE CATASTRO Y VALUACION
DEL ESTADO DE VERACRUZ

CÉDULA CATASTRAL

UBICACION GEOGRAFICA	CLAVE CATASTRAL								
	Z.CAT.	MPIO	LOC.	REG.	MANZ.	LOTE	CONDOMINIO NIVEL	DEPTO	DV
Municipio COATEPEC	03	039	001	00	001	358	00	000	8
Localidad COATEPEC									

PROPIETARIO O POSEEDOR		
APELLIDO PATERNO	APELLIDO MATERNO	NOMBRE(S)
H. AYUNTAMIENTO CONST. DE COATEPEC, VER.		

USO O DESTINO
JARDIN DE NIÑOS

SE LE NOTIFICA EL REGISTRO Y EL VALOR CATASTRAL DEL INMUEBLE

SOLICITUD DE REGISTRO CATASTRAL A INSTANCIA DEL PROPIETARIO O POSEEDOR
 INCORPORACION AL SISTEMA DE INFORMACION CATASTRAL
 ACTUALIZACION DE LA INFORMACION CATASTRAL A INSTANCIA DE LA AUTORIDAD CATASTRAL

DEL PREDIO UBICADO EN		
CALLE(S)	NUMERO POSTAL	COLONIA O FRACCIONAMIENTO
PROLG. GUILLERMO PRIETO		

DATOS DEL TERRENO				DATOS DE LAS CONSTRUCCIONES					
TIPO DE PREDIO	DEMERITOS		MERITO		TIPO	E	T	A	AREA M2
URBANO <input type="checkbox"/>	FRENTE <input type="checkbox"/>		ESQUINA <input type="checkbox"/>		5	1	2	1984	270
SUBURBANO <input checked="" type="checkbox"/>	PROFUNDIDAD <input type="checkbox"/>		TIPO DE AVALUO						
RURAL <input type="checkbox"/>	CONDICION FISICA IMPREVISTA <input type="checkbox"/>		TECNICO <input checked="" type="checkbox"/>						
TIPO DE SUELO	TOPOGRAFIA <input type="checkbox"/>		CON DATOS LEGALES <input type="checkbox"/>						
TEMPORAL <input type="checkbox"/>	EXC. DE AREA <input type="checkbox"/>		O MANIFESTADOS <input type="checkbox"/>						
RIEGO <input type="checkbox"/>	VIAS DE COM. <input type="checkbox"/>		SUPERFICIE M2						
HUMEDAD <input type="checkbox"/>	INFRAESTRUCTURA <input type="checkbox"/>		2,006.00						
ARIDO <input type="checkbox"/>	AGOSTADERO <input type="checkbox"/>								
PANTANOSO <input type="checkbox"/>									

ESTA AUTORIDAD CON FUNDAMENTO EN LO DISPUESTO EN LOS ARTICULOS 14, 16 Y 36 FRACCION I Y 121 FRACCION II DE LA CONSTITUCION POLITICA DE LOS ESTADOS UNIDOS MEXICANOS. 1, 2, 3, 4 FRACCION IX, 6 FRACCIONE VIII, INCISOS a), m), o), q) y r), 24, 32, 33, FRACCION III, V Y VII, 34, 36, 37, 38, 39 Y 40 DE LA LEY NUMERO 42 DE CATASTRO DEL ESTADO DE VERACRUZ DE IGNACIO DE LA LLAVE: 1, 3, 4, 5, 12, 13, 14, 15, 16, 17, 53, 54, Y 55 DEL REGLAMENTO DE LA LEY DE CATASTRO; 72 FRACCION XIX, INCISOS b), d), e), f), y h). DE LA LEY ORGANICA DEL MUNICIPIO LIBRE. LE NOTIFICA QUE AL INMUEBLE DE SU PROPIEDAD O POSESION, A PARTIR DEL SE LE DETERMINO EL VALOR CATASTRAL DE:

VALOR CATASTRAL <input checked="" type="checkbox"/>	VALOR CATASTRAL PROVISIONAL <input type="checkbox"/>
VALOR DEL TERRENO	495,462.00
VALOR DE LA(S) CONSTRUCCION(ES)	588,735.00
VALOR CATASTRAL TOTAL	1,084,197.00

ATENTAMENTE
"SUFRAGIO EFECTIVO NO REELECCION"
COATEPEC VER., 15/06/2020
AUTORIDAD CATASTRAL
[Signature]
DIRECTOR(A) DE CATASTRO MUNICIPAL
Lic. José Gregorio Cadillo Báez

DOMICILIO PARA RECEBIRO DE NOTIFICACIONES	
CALLE O AVENIDA	CODIGO POSTAL
MATIAS A REBOLLEDO S/N	0
COLONIA O FRACCIONAMIENTO	CIUDAD O POBLACION
CENTRO	COATEPEC, VER.

ACTA DE NOTIFICACION
EN LA CIUDAD DE Coatepec, Ver
SIENDO LAS 11:30 HRS. DEL DIA 30 DEL MES DE Junio 2020
DEL AÑO EN CURSO SE PROCEDE A NOTIFICAR EL ACUERDO QUE ANTECEDE
AL C Jennifer Malva Celestino Gubán
PARA QUE SURTA SUS EFECTOS LEGALES CONSTE EL NOTIFICADOR [Signature] EL NOTIFICADO [Signature]



SEGOB
ESTADO DE VERACRUZ

Catastro
DIRECCION GENERAL DE CATASTRO Y VALUACION
DEL ESTADO DE VERACRUZ

CÉDULA CATASTRAL

UBICACION GEOGRAFICA	CLAVE CATASTRAL								
Municipio COATEPEC	Z.CAT.	MPIO	LOC.	REG.	MANZ.	LOTE	CONDOMINIO		DV
Localidad COATEPEC	03	039	001	00	001	364	NIVEL	DEPTO	7
							00	000	

PROPIETARIO O POSEEDOR		
APELLIDO PATERNO	APELLIDO MATERNO	NOMBRE (S)
H. AYUNTAMIENTO CONST. DE COATEPEC, VER.		

USO O DESTINO
INDEFINIDO

SE LE NOTIFICA EL REGISTRO Y EL VALOR CATASTRAL CON ACTIVO DE LA	
<input type="checkbox"/> SOLICITUD DE REGISTRO CATASTRAL	A INSTANCIA DEL PROPIETARIO O POSEEDOR <input type="checkbox"/>
<input type="checkbox"/> INCORPORACION AL SISTEMA DE INFORMACION CATASTRAL	
<input checked="" type="checkbox"/> ACTUALIZACION DE LA INFORMACION CATASTRAL	A INSTANCIA DE LA AUTORIDAD CATASTRAL <input checked="" type="checkbox"/>

DEL PREDIO UBICADO EN		
CALLE(S)	NUMERO POSTAL	COLONIA O FRACCIONAMIENTO
PROLG. JUSTO SIERRA "EL CERRO" EL MIRADOR		

CON LOS DATOS TECNICOS SIGUIENTES									
DATOS DEL TERRENO				DATOS DE LAS CONSTRUCCIONES					
TIPO DE PREDIO	DEMERITOS		MERITO		TIPO	E	T	A	AREA M2
URBANO <input type="checkbox"/>	FRENTE <input type="checkbox"/>	ESQUINA <input type="checkbox"/>		TIPO DE AVALUO					
SUBURBANO <input checked="" type="checkbox"/>	PROFUNDIDAD <input type="checkbox"/>	TECNICO <input checked="" type="checkbox"/>							
RURAL <input type="checkbox"/>	CONDICION FISICA IMPREVISTA <input type="checkbox"/>	CON DATOS LEGALES O MANIFESTADOS <input type="checkbox"/>		SUPERFICIE M2					
TIPO DE SUELO	TOPOGRAFIA <input type="checkbox"/>	1,471.00							
TEMPORAL <input type="checkbox"/>	EXC. DE AREA <input type="checkbox"/>								
RIEGO <input type="checkbox"/>	VIAS DE COM. <input type="checkbox"/>								
HUMEDAD <input type="checkbox"/>	INFRAESTRUCTURA <input type="checkbox"/>								
ARIDO <input type="checkbox"/>	AGOSTADERO <input type="checkbox"/>								
PANTANOSO <input type="checkbox"/>									

ESTA AUTORIDAD CON FUNDAMENTO EN LO DISPUESTO EN LOS ARTICULOS 14, 16 Y 36 FRACCION I Y 121 FRACCION II DE LA CONSTITUCION POLITICA DE LOS ESTADOS UNIDOS MEXICANOS. 1, 2, 3, 4 FRACCION IX, 6 FRACCIONE VIII, INCISOS a), m), o), q) y r), 24, 32, 33, FRACCION III, V Y VII, 34, 36, 37, 38, 39 Y 40 DE LA LEY NUMERO 42 DE CATASTRO DEL ESTADO DE VERACRUZ DE IGNACIO DE LA LLAVE; 1, 3, 4, 5, 12, 13, 14, 15, 16, 17, 53, 54, Y 55 DEL REGLAMENTO DE LA LEY DE CATASTRO; 72 FRACCION XIX, INCISOS b), d), e), f), y h), DE LA LEY ORGANICA DEL MUNICIPIO LIBRE. LE NOTIFICA QUE AL INMUEBLE DE SU PROPIEDAD O POSESION, A PARTIR DEL SE LE DETERMINO EL VALOR CATASTRAL DE:

VALOR CATASTRAL <input checked="" type="checkbox"/>	VALOR CATASTRAL PROVISIONAL <input type="checkbox"/>
VALOR DEL TERRENO	94,144.00
VALOR DE LA(S) CONSTRUCCION(ES)	0.00
VALOR CATASTRAL TOTAL	94,144.00

ATENTAMENTE
"SUFRAGIO EFECTIVO NO REELECCION"
COATEPEC, VER., 15/06/2020
AUTORIDAD CATASTRAL

DIRECTOR(A) DE CATASTRO MUNICIPAL
Lic. José Gregorio Cadillo Báez

DOMICILIO PARA RECIBIR NOTIFICACIONES	
CALLE O AVENIDA	CODIGO POSTAL
MATIAS REBOLLEDO S/N	0
COLONIA O FRACCIONAMIENTO	CIUDAD O POBLACION
CENTRO	COATEPEC

ACTA DE NOTIFICACION
EN LA CIUDAD DE Coatepec, Ver
SIENDO LAS 11:30 HRS. DEL DIA 30 DEL MES DE Junio 2020
DEL AÑO EN CURSO SE PROCEDE A NOTIFICAR EL ACUERDO QUE ANTECEDE
AL C Jennifer Mariana Celestino Gubán.
PARA QUE SURTA SUS EFECTOS LEGALES CONSTE EL NOTIFICADOR J. Gubán EL NOTIFICADO J. Gubán



SEGOB
ESTADO DE VERACRUZ

Catastro
DIRECCION GENERAL DE CATASTRO Y VALUACION
DEL ESTADO DE VERACRUZ

CÉDULA CATASTRAL

UBICACION GEOGRAFICA	CLAVE CATASTRAL								
	Z.CAT.	MPIO	LOC.	REG.	MANZ.	LOTE	CONDOMINIO NIVEL	DEPTO	DV
Municipio COATEPEC	03	039	001	00	003	038	00	000	1
Localidad COATEPEC									

PROPIETARIO O POSEEDOR		
APELLIDO PATERNO	APELLIDO MATERNO	NOMBRE (S)
H. AYUNTAMIENTO CONST. DE COATEPEC, VER.		

USO O DESTINO

SE LE NOTIFICA EL REGISTRO Y EL VALOR CATASTRAL CON MOTIVO DE LA	
<input type="checkbox"/> SOLICITUD DE REGISTRO CATASTRAL	A INSTANCIA DEL PROPIETARIO O POSEEDOR <input type="checkbox"/>
<input type="checkbox"/> INCORPORACION AL SISTEMA DE INFORMACION CATASTRAL	
<input checked="" type="checkbox"/> ACTUALIZACION DE LA INFORMACION CATASTRAL	A INSTANCIA DE LA AUTORIDAD CATASTRAL <input checked="" type="checkbox"/>

DEL PREDIO UBICADO EN:		
CALLE(S)	NUMERO POSTAL	COLONIA O FRACCIONAMIENTO
HERMENEGILDO GALEANA S/N EL SUCHIL		

CON LOS DATOS TECNICOS SIGUIENTES										
DATOS DEL TERRENO					DATOS DE LAS CONSTRUCCIONES					
TIPO DE PREDIO	DEMERITOS			MERITO		TIPO	E	T	A	AREA M2
URBANO <input type="checkbox"/>	FRENTE <input type="checkbox"/>			ESQUINA <input type="checkbox"/>						
SUBURBANO <input checked="" type="checkbox"/>	PROFUNDIDAD <input type="checkbox"/>									
RURAL <input type="checkbox"/>	CONDICION FISICA IMPREVISTA <input type="checkbox"/>			TIPO DE AVALUO						
TIPO DE SUELO					TECNICO <input checked="" type="checkbox"/>					
TEMPORAL <input type="checkbox"/>	TOPOGRAFIA <input type="checkbox"/>			CON DATOS LEGALES						
RIEGO <input type="checkbox"/>	EXC. DE AREA <input type="checkbox"/>			O MANIFESTADOS <input type="checkbox"/>						
HUMEDAD <input type="checkbox"/>	VIAS DE COM. <input type="checkbox"/>			SUPERFICIE M2						
ARIDO <input type="checkbox"/>	INFRAESTRUCTURA <input type="checkbox"/>			16,324.00						
PANTANOSO <input type="checkbox"/>	AGOSTADERO <input type="checkbox"/>									

ESTA AUTORIDAD CON FUNDAMENTO EN LO DISPUESTO EN LOS ARTICULOS 14, 16 Y 36 FRACCION I Y 121 FRACCION II DE LA CONSTITUCION POLITICA DE LOS ESTADOS UNIDOS MEXICANOS. 1, 2, 3, 4 FRACCION IX, 6 FRACCION VIII, INCISOS a), m), o), q) y r), 24, 32, 33, FRACCION III, V Y VII, 34, 36, 37, 38, 39 Y 40 DE LA LEY NUMERO 42 DE CATASTRO DEL ESTADO DE VERACRUZ DE IGNACIO DE LA LLAVE: 1, 3, 4, 5, 12, 13, 14, 15, 16, 17, 53, 54, Y 55 DEL REGLAMENTO DE LA LEY DE CATASTRO; 72 FRACCION XIX, INCISOS b), d), e), f), y h), DE LA LEY ORGANICA DEL MUNICIPIO LIBRE. LE NOTIFICA QUE AL INMUEBLE DE SU PROPIEDAD O POSESION, A PARTIR DEL SE LE DETERMINO EL VALOR CATASTRAL DE:

VALOR CATASTRAL VALOR CATASTRAL PROVISIONAL

VALOR DEL TERRENO	1,671,251.12	<p>ATENTAMENTE</p> <p>"SUFRAGIO EFECTIVO NO REELECCION"</p> <p>COATEPEC VER., 15/06/2020</p> <p>AUTORIDAD CATASTRAL</p> <p>REGISTRADOR DE CATASTRO MUNICIPAL</p> <p>Lic. José Gregorio Cadillo Báez</p>
VALOR DE LA(S) CONSTRUCCION(ES)	0.00	
VALOR CATASTRAL TOTAL	1,671,251.12	

DOMICILIO PARA RECIBIR NOTIFICACIONES	
CALLE O AVENIDA	CODIGO POSTAL
PALACIO MUNICIPAL	0
COLONIA O FRACCIONAMIENTO	CIUDAD O POBLACION
CENTRO	COATEPEC, VER.

ACTA DE NOTIFICACION
EN LA CIUDAD DE Coatepec, Ver
SIENDO LAS 11:30 HRS. DEL DIA 30 DEL MES DE Junio 2020
DEL AÑO EN CURSO SE PROCEDE A NOTIFICAR EL ACUERDO QUE ANTECEDE
AL C Jennifer Mariana Celestino Gukán
PARA QUE SURTA SUS EFECTOS LEGALES CONSTE EL NOTIFICADOR Jalme EL NOTIFICADO



SEGOB
ESTADO DE VERACRUZ

Catastro
DIRECCION GENERAL DE CATASTRO Y VALUACION
DEL ESTADO DE VERACRUZ

CÉDULA CATASTRAL

UBICACION GEOGRAFICA	CLAVE CATASTRAL							
	Z.CAT.	MPIO	LOC.	REG.	MANZ.	LOTE	CONDOMINIO NIVEL DEPTO	DV
Municipio COATEPEC	03	039	001	00	003	112	00 000	7
Localidad COATEPEC								

PROPIETARIO O POSEEDOR		
APELLIDO PATERNO	APELLIDO MATERNO	NOMBRE (S)
H. AYUNTAMIENTO DE COATEPEC, VER.		

USO O DESTINO

TIPO DE REGISTRO Y VALOR CATASTRAL EN EL PRECIO	
<input type="checkbox"/> SOLICITUD DE REGISTRO CATASTRAL	A INSTANCIA DEL PROPIETARIO O POSEEDOR <input type="checkbox"/>
<input type="checkbox"/> INCORPORACION AL SISTEMA DE INFORMACION CATASTRAL	
<input checked="" type="checkbox"/> ACTUALIZACION DE LA INFORMACION CATASTRAL	A INSTANCIA DE LA AUTORIDAD CATASTRAL <input checked="" type="checkbox"/>

DEL PREDIO UBICADO EN		
CALLE(S)	NUMERO POSTAL	COLONIA O FRACCIONAMIENTO
ROA BARCENAS EL TEJOCOTAL ESPINAL DE ARRIBA		

DATOS DEL TERRENO						DATOS DE LAS CONSTRUCCIONES				
TIPO DE PREDIO		DEMERITOS		MERITO		TIPO	E	T	A	AREA M2
URBANO	<input type="checkbox"/>	FRENTE	<input type="checkbox"/>	ESQUINA	<input type="checkbox"/>					
SUBURBANO	<input checked="" type="checkbox"/>	PROFUNDIDAD	<input type="checkbox"/>							
RURAL	<input type="checkbox"/>	CONDICION FISICA IMPREVISTA	<input type="checkbox"/>	TIPO DE AVALUO						
TIPO DE SUELO				TECNICO	<input checked="" type="checkbox"/>					
TEMPORAL	<input type="checkbox"/>	TOPOGRAFIA	<input type="checkbox"/>	CON DATOS LEGALES						
RIEGO	<input type="checkbox"/>	EXC. DE AREA	<input type="checkbox"/>	O MANIFESTADOS	<input type="checkbox"/>					
HUMEDAD	<input type="checkbox"/>	VIAS DE COM.	<input type="checkbox"/>	SUPERFICIE M2						
ARIDO	<input type="checkbox"/>	INFRAESTRUCTURA	<input type="checkbox"/>	2,185.00						
PANTANOSO	<input type="checkbox"/>	AGOSTADERO	<input type="checkbox"/>							

ESTA AUTORIDAD CON FUNDAMENTO EN LO DISPUESTO EN LOS ARTICULOS 14, 16 Y 36 FRACCION I Y 121 FRACCION II DE LA CONSTITUCION POLITICA DE LOS ESTADOS UNIDOS MEXICANOS, 1, 2, 3, 4 FRACCION IX, 6 FRACCIONE VIII, INCISOS a), m), o), q) y r), 24, 32, 33, FRACCION III, V Y VII, 34, 36, 37, 38, 39 Y 40 DE LA LEY NUMERO 42 DE CATASTRO DEL ESTADO DE VERACRUZ DE IGNACIO DE LA LLAVE: 1, 3, 4, 5, 12, 13, 14, 15, 16, 17, 53, 54, Y 55 DEL REGLAMENTO DE LA LEY DE CATASTRO; 72 FRACCION XIX, INCISOS b), d), e), f), y h), DE LA LEY ORGANICA DEL MUNICIPIO LIBRE. LE NOTIFICA QUE AL INMUEBLE DE SU PROPIEDAD O POSESION, A PARTIR DEL SE LE DETERMINO EL VALOR CATASTRAL DE:

VALOR CATASTRAL VALOR CATASTRAL PROVISIONAL

VALOR DEL TERRENO	360,875.00	<p>ATENTAMENTE</p> <p>"SUFRANSO EFECTIVO NO REELECCION"</p> <p>COATEPEC VER., 15/06/2020</p> <p>AUTORIDAD CATASTRAL</p> <p>DIRECCION(A) DE CATASTRO MUNICIPAL</p> <p>Lic. José Gregorio Cadillo Báez</p>
VALOR DE LA(S) CONSTRUCCION(ES)	0.00	
VALOR CATASTRAL TOTAL	360,875.00	

DIRECCION PARA REABRIR LA UBICACION	
CALLE O AVENIDA	CODIGO POSTAL
MATIAS REBOLLEDO S/N	0
COLONIA O FRACCIONAMIENTO	CIUDAD O POBLACION
PALACIO MUNICIPAL	COATEPEC, VER.

ACTA DE NOTIFICACION
EN LA CIUDAD DE Coatepec, Ver
SIENDO LAS 11:31 HRS. DEL DIA 30 DEL MES DE Junio 2020
DEL AÑO EN CURSO SE PROCEDE A NOTIFICAR EL ACUERDO QUE ANTECEDE
AL C Jennifer Mariana Celastino Gahin
PARA QUE SURTA SUS EFECTOS LEGALES CONSTE EL NOTIFICADOR [Signature] EL NOTIFICADO [Signature]



SEGOB
ESTADO DE VERACRUZ

Catastro
DIRECCION GENERAL DE CATASTRO Y VALUACION
DEL ESTADO DE VERACRUZ

CÉDULA CATASTRAL

UBICACION GEOGRAFICA	CLAVE CATASTRAL								
	Z.CAT.	MPIO	LOC.	REG.	MANZ.	LOTE	CONDominio NIVEL	DEPTO	DV
Municipio COATEPEC Localidad CONSOLAPAM	03	039	004	00	000	730	00	000	5

PROPIETARIO O POSEEDOR		
APELLIDO PATERNO	APELLIDO MATERNO	NOMBRE (S)
MUNICIPIO DE COATEPEC, VER.		

USO O DESTINO
AREA DE DONACION

SE LE NOTIFICA SU REGISTRO Y EL VALOR CATASTRAL, CON MOTIVO DE LA	
<input type="checkbox"/> SOLICITUD DE REGISTRO CATASTRAL	A INSTANCIA DEL PROPIETARIO O POSEEDOR <input type="checkbox"/>
<input type="checkbox"/> INCORPORACION AL SISTEMA DE INFORMACION CATASTRAL	
<input checked="" type="checkbox"/> ACTUALIZACION DE LA INFORMACION CATASTRAL	A INSTANCIA DE LA AUTORIDAD CATASTRAL <input checked="" type="checkbox"/>

DEL PREDIO UBICADO EN:		
CALLE(S)	NUMERO POSTAL	COLONIA O FRACCIONAMIENTO
PLAN DE LA CRUZ FRAC-PAR 17Y22 CONG. ZONCUANTLA		

CON LOS DATOS TECNICOS SIGUIENTES #									
DATOS DEL TERRENO				DATOS DE LAS CONSTRUCCIONES					
TIPO DE PREDIO	DEMERITOS		MERITO		TIPO	E	T	A	AREA M2
URBANO <input type="checkbox"/>	FRENTE	<input type="checkbox"/>	ESQUINA	<input type="checkbox"/>					
SUBURBANO <input checked="" type="checkbox"/>	PROFUNDIDAD	<input type="checkbox"/>							
RURAL <input type="checkbox"/>	CONDICION FISICA IMPREVISTA	<input type="checkbox"/>	TIPO DE AVALUO						
TIPO DE SUELO			TECNICO	<input checked="" type="checkbox"/>					
TEMPORAL <input type="checkbox"/>	TOPOGRAFIA	<input type="checkbox"/>	CON DATOS LEGALES	<input type="checkbox"/>					
RIEGO <input type="checkbox"/>	EXC. DE AREA	<input type="checkbox"/>	O MANIFESTADOS	<input type="checkbox"/>					
HUMEDAD <input type="checkbox"/>	VIAS DE COM.	<input type="checkbox"/>	SUPERFICIE M2						
ARIDO <input type="checkbox"/>	INFRAESTRUCTURA	<input type="checkbox"/>	400.00						
PANTANOSO <input type="checkbox"/>	AGOSTADERO	<input type="checkbox"/>							

ESTA AUTORIDAD CON FUNDAMENTO EN LO DISPUESTO EN LOS ARTICULOS 14, 16 Y 36 FRACCION I Y 121 FRACCION II DE LA CONSTITUCION POLITICA DE LOS ESTADOS UNIDOS MEXICANOS, 1, 2, 3, 4 FRACCION IX, 6 FRACCIONE VIII, INCISOS a), m), o), q) y r), 24, 32, 33, FRACCION III, V Y VII, 34, 36, 37, 38, 39 Y 40 DE LA LEY NUMERO 42 DE CATASTRO DEL ESTADO DE VERACRUZ DE IGNACIO DE LA LLAVE, 1, 3, 4, 5, 12, 13, 14, 15, 16, 17, 53, 54, Y 55 DEL REGLAMENTO DE LA LEY DE CATASTRO, 72 FRACCION XIX, INCISOS b), d), e), f), y h), DE LA LEY ORGANICA DEL MUNICIPIO LIBRE, LE NOTIFICA QUE AL INMUEBLE DE SU PROPIEDAD O POSESION, A PARTIR DEL SE LE DETERMINO EL VALOR CATASTRAL DE:

VALOR CATASTRAL VALOR CATASTRAL PROVISIONAL

VALOR DEL TERRENO	23,600.00
VALOR DE LA(S) CONSTRUCCION(ES)	0.00
VALOR CATASTRAL TOTAL	23,600.00

ATENTAMENTE
"SUFRAGIO EFECTIVO NO REELECCION"
COATEPEC VER., 15/06/2020
AUTORIDAD CATASTRAL
DIRECCIONAJ DE CATASTRO MUNICIPAL
Lic. José Gregorio Cadillo Baez

DOMICILIO PARA RECIBIR NOTIFICACIONES	
CALLE O AVENIDA	CODIGO POSTAL
PALACIO MUNICIPAL S/N	0
COLONIA O FRACCIONAMIENTO	CIUDAD O POBLACION
CENTRO	COATEPEC, VER.

ACTA DE NOTIFICACION
EN LA CIUDAD DE Coatepec, Ver
SIENDO LAS 11:31 HRS. DEL DIA 30 DEL MES DE Junio 2020
DEL AÑO EN CURSO SE PROCEDE A NOTIFICAR EL ACUERDO QUE ANTECEDE
AL C Jennifer Mariana Celestino Gubán.
PARA QUE SURTA SUS EFECTOS LEGALES CONSTE EL NOTIFICADOR [Signature] EL NOTIFICADO [Signature]



SEGOB
ESTADO DE VERACRUZ

Catastro
DIRECCION GENERAL DE CATASTRO Y VALUACION
DEL ESTADO DE VERACRUZ

CÉDULA CATASTRAL

UBICACION GEOGRAFICA	CLAVE CATASTRAL								
	Z. CAT.	MPIO	LOC.	REG.	MANZ.	LOTE	CONDOMINIO NIVEL	DEPTO	DV
Municipio COATEPEC Localidad CONSOLAPAM	03	039	004	00	001	129	00	000	6

PROPIETARIO O POSEEDOR		
APELLIDO PATERNO	APELLIDO MATERNO	NOMBRE (S)
H. AYUNTAMIENTO CONST. DE COATEPEC, VER.		

USO O DESTINO

SELECCIONAR TIPO DE REGISTRO Y VALOR CATASTRAL, CON MOTIVO DE LA	
<input type="checkbox"/> SOLICITUD DE REGISTRO CATASTRAL	A INSTANCIA DEL PROPIETARIO O POSEEDOR <input type="checkbox"/>
<input type="checkbox"/> INCORPORACION AL SISTEMA DE INFORMACION CATASTRAL	
<input checked="" type="checkbox"/> ACTUALIZACION DE LA INFORMACION CATASTRAL	A INSTANCIA DE LA AUTORIDAD CATASTRAL <input checked="" type="checkbox"/>

DEL PREDIO UBICADO EN		
CALLE(S)	NUMERO POSTAL	COLONIA O FRACCIONAMIENTO
CAMINO PUENTECILLOS ZONCUANTLA		

DATOS DEL TERRENO					DATOS DE LAS CONSTRUCCIONES					
TIPO DE PREDIO		DEMERITOS		MERITO		TIPO	E	T	A	AREA M2
URBANO	<input type="checkbox"/>	FRENTE	<input type="checkbox"/>	ESQUINA	<input type="checkbox"/>					
SUBURBANO	<input checked="" type="checkbox"/>	PROFUNDIDAD	<input type="checkbox"/>	TIPO DE AVALUO						
RURAL	<input type="checkbox"/>	CONDICION FISICA IMPREVISTA	<input type="checkbox"/>	TECNICO	<input checked="" type="checkbox"/>					
TIPO DE SUELO		TOPOGRAFIA	<input type="checkbox"/>	CON DATOS LEGALES O MANIFESTADOS	<input type="checkbox"/>					
TEMPORAL	<input type="checkbox"/>	EXC. DE AREA	<input type="checkbox"/>	SUPERFICIE M2						
RIEGO	<input type="checkbox"/>	VIAS DE COM.	<input type="checkbox"/>	500.00						
HUMEDAD	<input type="checkbox"/>	INFRAESTRUCTURA	<input type="checkbox"/>							
ARIDO	<input type="checkbox"/>	AGOSTADERO	<input type="checkbox"/>							
PANTANOSO	<input type="checkbox"/>									

ESTA AUTORIDAD CON FUNDAMENTO EN LO DISPUESTO EN LOS ARTICULOS 14, 16 Y 36 FRACCION I Y 121 FRACCION II DE LA CONSTITUCION POLITICA DE LOS ESTADOS UNIDOS MEXICANOS, 1, 2, 3, 4 FRACCION IX, 6 FRACCIONE VIII, INCISOS a), m), o), q) y r), 24, 32, 33, FRACCION III, V Y VII, 34, 36, 37, 38, 39 Y 40 DE LA LEY NUMERO 42 DE CATASTRO DEL ESTADO DE VERACRUZ DE IGNACIO DE LA LLAVE: 1, 3, 4, 5, 12, 13, 14, 15, 16, 17, 53, 54, Y 55 DEL REGLAMENTO DE LA LEY DE CATASTRO: 72 FRACCION XIX, INCISOS b), d), e), f), y h), DE LA LEY ORGANICA DEL MUNICIPIO LIBRE, LE NOTIFICA QUE AL INMUEBLE DE SU PROPIEDAD O POSESION, A PARTIR DEL SE LE DETERMINO EL VALOR CATASTRAL DE:

VALOR CATASTRAL VALOR CATASTRAL PROVISIONAL

VALOR DEL TERRENO	115,000.00	<p>A INSTANCIA DEL AYUNTAMIENTO "SUERAGIO EFECTIVO NO REELECCION" COATEPEC, VER., 15/06/2020 AUTORIDAD CATASTRAL DIRECTOR GENERAL DE CATASTRO MUNICIPAL Lic. José Gregorio Cadillo Báez</p>
VALOR DE LA(S) CONSTRUCCION(ES)	0.00	
VALOR CATASTRAL TOTAL	115,000.00	

DOMICILIO PARA RECIBIR NOTIFICACIONES	
CALLE O AVENIDA	CODIGO POSTAL
MATIAS A REBOLLEDO S/N	0
COLONIA O FRACCIONAMIENTO	CIUDAD O POBLACION
CENTRO	COATEPEC, VER.

ACTA DE NOTIFICACION
EN LA CIUDAD DE Coatepec, Ver
SIENDO LAS 11:31 HRS. DEL DIA 30 DEL MES DE Junio 2020
DEL AÑO EN CURSO SE PROCEDE A NOTIFICAR EL ACUERDO QUE ANTECEDE
AL C Jennifer Marlene Celestino Gabán
PARA QUE SURTA SUS EFECTOS LEGALES CONSTE EL NOTIFICADOR EL NOTIFICADO



SEGOB
ESTADO DE VERACRUZ

Catastro
DIRECCION GENERAL DE CATASTRO Y VALUACION
DEL ESTADO DE VERACRUZ

CÉDULA CATASTRAL

UBICACION GEOGRAFICA	CLAVE CATASTRAL								
	Z.CAT.	MPIO	LOC.	REG.	MANZ.	LOTE	CONDOMINIO NIVEL	DEPTO	DV
Municipio COATEPEC Localidad CONSOLAPAM	03	039	004	00	003	584	00	000	7

PROPIETARIO O POSEEDOR		
APELLIDO PATERNO	APELLIDO MATERNO	NOMBRE (S)
H. AYUNTAMIENTO CONST. DE COATEPEC, VER.		

USO O DESTINO
INDEFINIDO

LE NOTIFICA EL REGISTRO Y VALOR CATASTRAL	
<input type="checkbox"/> SOLICITUD DE REGISTRO CATASTRAL	A INSTANCIA DEL PROPIETARIO O POSEEDOR <input type="checkbox"/>
<input type="checkbox"/> INCORPORACION AL SISTEMA DE INFORMACION CATASTRAL	
<input checked="" type="checkbox"/> ACTUALIZACION DE LA INFORMACION CATASTRAL	A INSTANCIA DE LA AUTORIDAD CATASTRAL <input checked="" type="checkbox"/>

DEL PREDIO UBICADO EN		
CALLE(S)	NUMERO POSTAL	COLONIA O FRACCIONAMIENTO
KM.5 CARRET.ANT.XAL-COAT SAN RAFAEL		

CON LOS DATOS TECNICOS SIGUIENTES:										
DATOS DEL TERRENO					DATOS DE LAS CONSTRUCCIONES					
TIPO DE PREDIO		DEMERITOS		MERITO		TIPO	E	T	A	AREA M2
URBANO	<input type="checkbox"/>	FRENTE	<input type="checkbox"/>	ESQUINA	<input type="checkbox"/>					
SUBURBANO	<input checked="" type="checkbox"/>	PROFUNDIDAD	<input type="checkbox"/>							
RURAL	<input type="checkbox"/>	CONDICION FISICA IMPREVISTA	<input type="checkbox"/>	TIPO DE AVALUO						
TIPO DE SUELO				TECNICO	<input checked="" type="checkbox"/>					
TEMPORAL	<input type="checkbox"/>	TOPOGRAFIA	<input type="checkbox"/>	CON DATOS LEGALES						
RIEGO	<input type="checkbox"/>	EXC. DE AREA	<input type="checkbox"/>	O MANIFESTADOS	<input type="checkbox"/>					
HUMEDAD	<input type="checkbox"/>	VIAS DE COM.	<input type="checkbox"/>	SUPERFICIE M2						
ARIDO	<input type="checkbox"/>	INFRAESTRUCTURA	<input type="checkbox"/>	3,094.00						
PANTANOSO	<input type="checkbox"/>	AGOSTADERO	<input type="checkbox"/>							

ESTA AUTORIDAD CON FUNDAMENTO EN LO DISPUESTO EN LOS ARTICULOS 14, 16 Y 36 FRACCION I Y 121 FRACCION II DE LA CONSTITUCION POLITICA DE LOS ESTADOS UNIDOS MEXICANOS. 1, 2, 3, 4 FRACCION IX, 6 FRACCIONE VIII, INCISOS a), m), o), q) y r), 24, 32, 33, FRACCION III, V Y VII, 34, 36, 37, 38, 39 Y 40 DE LA LEY NUMERO 42 DE CATASTRO DEL ESTADO DE VERACRUZ DE IGNACIO DE LA LLAVE: 1, 3, 4, 5, 12, 13, 14, 15, 16, 17, 53, 54, Y 55 DEL REGLAMENTO DE LA LEY DE CATASTRO; 72 FRACCION XIX, INCISOS b), d), e), f), y h), DE LA LEY ORGANICA DEL MUNICIPIO LIBRE, LE NOTIFICA QUE AL INMUEBLE DE SU PROPIEDAD O POSESION, A PARTIR DEL SE LE DETERMINO EL VALOR CATASTRAL DE:

VALOR CATASTRAL <input checked="" type="checkbox"/>	VALOR CATASTRAL PROVISIONAL <input type="checkbox"/>
VALOR DEL TERRENO	1,188,405.00
VALOR DE LA(S) CONSTRUCCION(ES)	0.00
VALOR CATASTRAL TOTAL	1,188,405.00
ATENTAMENTE "SURREGISTRO EFECTIVO NO REELECCION" COATEPEC VER., 15/06/2020 AUTORIDAD CATASTRAL DIRECCION(A) DE CATASTRO MUNICIPAL Lic. José Gregorio Cadillo Báez	

DOMICILIO PARA RECIBIR NOTIFICACIONES	
CALLE O AVENIDA	CODIGO POSTAL
MATIAS REBOLLEDO S/N	0
COLONIA O FRACCIONAMIENTO	CIUDAD O POBLACION
CENTRO	COATEPEC, VER.

ACTA DE NOTIFICACION
 EN LA CIUDAD DE Coatepec, Ver.
 SIENDO LAS 11:33 HRS. DEL DIA 30 DEL MES DE Junio 2020
 DEL AÑO EN CURSO SE PROCEDE A NOTIFICAR EL ACUERDO QUE ANTECEDE
 AL C Jenifer Malena Celestino Galván
 PARA QUE SURTA SUS EFECTOS LEGALES CONSTE EL NOTIFICADOR [Signature] EL NOTIFICADO [Signature]



SEGOB
ESTADO DE VERACRUZ

Catastro
DIRECCION GENERAL DE CATASTRO Y VALUACION
DEL ESTADO DE VERACRUZ

CÉDULA CATASTRAL

UBICACION GEOGRAFICA		CLAVE CATASTRAL								
Municipio COATEPEC		Z.CAT.	MPIO	LOC.	REG.	MANZ.	LOTE	CONDOMINIO NIVEL	DEPTO	DV
Localidad MAHUXTLAN		03	039	013	00	003	606	00	000	6

PROPIETARIO O POSEEDOR		
APELLIDO PATERNO	APELLIDO MATERNO	NOMBRE (S)
H. AYUNTAMIENTO CONST. COATEPEC, VER.		

USO O DESTINO

SE LE NOTIFICA EL REGISTRO Y EL VALOR CATASTRAL CON MOTIVO DE LA:	
<input type="checkbox"/> SOLICITUD DE REGISTRO CATASTRAL	A INSTANCIA DEL PROPIETARIO O POSEEDOR <input type="checkbox"/>
<input type="checkbox"/> INCORPORACION AL SISTEMA DE INFORMACION CATASTRAL	
<input checked="" type="checkbox"/> ACTUALIZACION DE LA INFORMACION CATASTRAL	A INSTANCIA DE LA AUTORIDAD CATASTRAL <input checked="" type="checkbox"/>

DEL PREDIO UBICADO EN:		
CALLE(S)	NUMERO POSTAL	COLONIA O FRACCIONAMIENTO
EL CAÑAL CONG. MAHUXTLAN		

DATOS DEL TERRENO						DATOS DE LAS CONSTRUCCIONES				
TIPO DE PREDIO		DEMERITOS		MERITO		TIPO	E	T	A	AREA M2
URBANO	<input type="checkbox"/>	FRENTE	<input type="checkbox"/>	ESQUINA	<input type="checkbox"/>					
SUBURBANO	<input checked="" type="checkbox"/>	PROFUNDIDAD	<input type="checkbox"/>	TIPO DE AVALUO						
RURAL	<input type="checkbox"/>	CONDICION FISICA IMPREVISTA	<input type="checkbox"/>	TECNICO	<input checked="" type="checkbox"/>					
TIPO DE SUELO		TOPOGRAFIA	<input type="checkbox"/>	CON DATOS LEGALES						
TEMPORAL	<input type="checkbox"/>	EXC. DE AREA	<input type="checkbox"/>	O MANIFESTADOS	<input type="checkbox"/>					
RIEGO	<input type="checkbox"/>	VIAS DE COM.	<input type="checkbox"/>	SUPERFICIE M2						
HUMEDAD	<input type="checkbox"/>	INFRAESTRUCTURA	<input type="checkbox"/>	10,125.00						
ARIDO	<input type="checkbox"/>	AGOSTADERO	<input type="checkbox"/>							
PANTANOSO	<input type="checkbox"/>									

ESTA AUTORIDAD CON FUNDAMENTO EN LO DISPUESTO EN LOS ARTICULOS 14, 16 Y 36 FRACCION I Y 121 FRACCION II DE LA CONSTITUCION POLITICA DE LOS ESTADOS UNIDOS MEXICANOS, 1, 2, 3, 4 FRACCION IX, 6 FRACCION VIII, INCISOS a), m), o), q) y r), 24, 32, 33, FRACCION III, V Y VII, 34, 36, 37, 38, 39 Y 40 DE LA LEY NUMERO 42 DE CATASTRO DEL ESTADO DE VERACRUZ DE IGNACIO DE LA LLAVE: 1, 3, 4, 5, 12, 13, 14, 15, 16, 17, 53, 54, Y 55 DEL REGLAMENTO DE LA LEY DE CATASTRO; 72 FRACCION XIX, INCISOS b), d), e), f), y h), DE LA LEY ORGANICA DEL MUNICIPIO LIBRE, LE NOTIFICA QUE AL INMUEBLE DE SU PROPIEDAD O POSESION, A PARTIR DEL SE LE DETERMINO EL VALOR CATASTRAL DE:

VALOR CATASTRAL VALOR CATASTRAL PROVISIONAL

VALOR DEL TERRENO	1,219,151.00
VALOR DE LA(S) CONSTRUCCION(ES)	0.00
VALOR CATASTRAL TOTAL	1,219,151.00

ATENTAMENTE
"SUFRAGIO EFECTIVO NO REELECCION"
COATEPEC VER., 15/08/2020
AUTORIDAD CATASTRAL
DIRECTORIA DE CATASTRO MUNICIPAL
Lic. José Gregorio Cadillo Baez

DOMICILIO PARA RECIBIR NOTIFICACIONES	
CALLE O AVENIDA	CODIGO POSTAL
MATIAS REBOLLEDO S/N	0
COLONIA O FRACCIONAMIENTO	CIUDAD O POBLACION
PALACIO MUNICIPAL	COATEPEC, VER.

ACTA DE NOTIFICACION
EN LA CIUDAD DE Coatepec, Ver
SIENDO LAS 11:33 HRS. DEL DIA 30 DEL MES DE Junio 2020
DEL AÑO EN CURSO SE PROCEDE A NOTIFICAR EL ACUERDO QUE ANTECEDE
AL C Jennifer Malvar Celestino Galván
PARA QUE SURTAN LOS EFECTOS LEGALES CONSTE EL NOTIFICADOR EL NOTIFICADO



SEGOB
ESTADO DE VERACRUZ

Catastro
DIRECCION GENERAL DE CATASTRO Y VALUACION
DEL ESTADO DE VERACRUZ

CÉDULA CATASTRAL

UBICACION GEOGRAFICA	CLAVE CATASTRAL								
Municipio COATEPEC	Z.CAT.	MPIO	LOC.	REG.	MANZ.	LOTE	CONDOMINIO NIVEL	DEPTO	DV
Localidad MAHUIXTLAN	03	039	013	00	003	608	00	000	3

PROPIETARIO O POSEEDOR		
APELLIDO PATERNO	APELLIDO MATERNO	NOMBRE (S)
H. AYUNTAMIENTO CONST. DE COATEPEC, VER.		

USO O DESTINO

SE LE NOTIFICA EL REGISTRO Y EL VALOR CATASTRAL CON MOTIVO DE LA	
<input type="checkbox"/> SOLICITUD DE REGISTRO CATASTRAL	A INSTANCIA DEL PROPIETARIO O POSEEDOR <input type="checkbox"/>
<input type="checkbox"/> INCORPORACION AL SISTEMA DE INFORMACION CATASTRAL	
<input checked="" type="checkbox"/> ACTUALIZACION DE LA INFORMACION CATASTRAL	A INSTANCIA DE LA AUTORIDAD CATASTRAL <input checked="" type="checkbox"/>

DEL PREDIO UBICADO EN		
CALLE(S)	NUMERO POSTAL	COLONIA O FRACCIONAMIENTO
EL CAÑAL CONG. MAHUIXTLAN		

CON LOS DATOS TECNICOS SIGUIENTES									
DATOS DEL TERRENO				DATOS DE LAS CONSTRUCCIONES					
TIPO DE PREDIO	DEMERITOS		MERITO		TIPO	E	T	A	AREA M2
URBANO <input type="checkbox"/>	FRENTE	<input type="checkbox"/>	ESQUINA	<input type="checkbox"/>					
SUBURBANO <input checked="" type="checkbox"/>	PROFUNDIDAD	<input type="checkbox"/>	TIPO DE AVALUO	<input type="checkbox"/>					
RURAL <input type="checkbox"/>	CONDICION FISICA IMPREVISTA	<input type="checkbox"/>	TECNICO	<input checked="" type="checkbox"/>					
TIPO DE SUELO	TOPOGRAFIA	<input type="checkbox"/>	CON DATOS LEGALES	<input type="checkbox"/>					
TEMPORAL <input type="checkbox"/>	EXC. DE AREA	<input type="checkbox"/>	O MANIFESTADOS	<input type="checkbox"/>					
RIEGO <input type="checkbox"/>	VIAS DE COM.	<input type="checkbox"/>	SUPERFICIE M2						
HUMEDAD <input type="checkbox"/>	INFRAESTRUCTURA	<input type="checkbox"/>	10,563.00						
ARIDO <input type="checkbox"/>	AGOSTADERO	<input type="checkbox"/>							
PANTANOSO <input type="checkbox"/>									

ESTA AUTORIDAD CON FUNDAMENTO EN LO DISPUESTO EN LOS ARTICULOS 14, 16 Y 36 FRACCION I Y 121 FRACCION II DE LA CONSTITUCION POLITICA DE LOS ESTADOS UNIDOS MEXICANOS. 1, 2, 3, 4 FRACCION IX, 6 FRACCIONE VIII, INCISOS a), m), o), q) y r), 24, 32, 33, FRACCION III, V Y VII, 34, 36, 37, 38, 39 Y 40 DE LA LEY NUMERO 42 DE CATASTRO DEL ESTADO DE VERACRUZ DE IGNACIO DE LA LLAVE; 1, 3, 4, 5, 12, 13, 14, 15, 16, 17, 53, 54, Y 55 DEL REGLAMENTO DE LA LEY DE CATASTRO; 72 FRACCION XIX, INCISOS b), d), e), f), y h), DE LA LEY ORGANICA DEL MUNICIPIO LIBRE, LE NOTIFICA QUE AL INMUEBLE DE SU PROPIEDAD O POSESION, A PARTIR DEL SE LE DETERMINO EL VALOR CATASTRAL DE:

VALOR CATASTRAL VALOR CATASTRAL PROVISIONAL

VALOR DEL TERRENO	1,229,322.00
VALOR DE LA(S) CONSTRUCCION(ES)	0.00
VALOR CATASTRAL TOTAL	1,229,322.00

ATENTAMENTE
"SUFRAGO EFECTIVO NO REELECCION"
COATEPEC VER., 15/06/2020
AUTORIDAD CATASTRAL
DIRECTOR(A) DE CATASTRO MUNICIPAL
Lic. José Gregorio Cadillo Báez

DOMICILIO PARA RECIBIR NOTIFICACIONES	
CALLE O AVENIDA	CODIGO POSTAL
MATIAS REBOLLEDO S/N	91500
COLONIA O FRACCIONAMIENTO	CIUDAD O POBLACION
PALACIO MUNICIPAL	COATEPEC, VER.

ACTA DE NOTIFICACION
EN LA CIUDAD DE Coatepec, Ver.
SIENDO LAS 11:33 HRS. DEL DIA 30 DEL MES DE Junio 2020
DEL AÑO EN CURSO SE PROCEDE A NOTIFICAR EL ACUERDO QUE ANTECEDE
AL C Jennifer Mariana Celestino Guebin
PARA QUE SURTA SUS EFECTOS LEGALES CONSTE EL NOTIFICADOR EL NOTIFICADO



SEGOB

ESTADO DE VERACRUZ

Catastro

DIRECCION GENERAL DE CATASTRO Y VALUACION DEL ESTADO DE VERACRUZ

CÉDULA CATASTRAL

UBICACION GEOGRAFICA		CLAVE CATASTRAL								
Municipio COATEPEC		Z.CAT.	MPIO	LOC.	REG.	MANZ.	LOTE	CONDominio NIVEL	DEPTO	DV
Localidad MAHUIXTLAN		03	039	013	00	003	609	00	000	6

PROPIETARIO O POSEEDOR		
APELLIDO PATERNO	APELLIDO MATERNO	NOMBRE (S)
H. AYUNTAMIENTO CONST. DE COATEPEC, VER.		

USO O DESTINO

SE LE NOTIFICA EL REGISTRO Y EL VALOR CATASTRAL CON MOTIVO DE LA	
<input type="checkbox"/> SOLICITUD DE REGISTRO CATASTRAL	A INSTANCIA DEL PROPIETARIO O POSEEDOR <input type="checkbox"/>
<input type="checkbox"/> INCORPORACION AL SISTEMA DE INFORMACION CATASTRAL	
<input checked="" type="checkbox"/> ACTUALIZACION DE LA INFORMACION CATASTRAL	A INSTANCIA DE LA AUTORIDAD CATASTRAL <input checked="" type="checkbox"/>

DEL PREDIO UBICADO EN		
CALLE(S)	NUMERO POSTAL	COLONIA O FRACCIONAMIENTO
EL CAÑAL CONG. MAHUIXTLAN		

CON LOS DATOS TECNICOS SIGUIENTES										
DATOS DEL TERRENO				DATOS DE LAS CONSTRUCCIONES						
TIPO DE PREDIO		DEMERITOS		MERITO		TIPO	E	T	A	AREA M2
URBANO	<input type="checkbox"/>	FRENTE	<input type="checkbox"/>	ESQUINA	<input type="checkbox"/>	5	1	1	2009	173
SUBURBANO	<input checked="" type="checkbox"/>	PROFUNDIDAD	<input type="checkbox"/>	TIPO DE AVALUO		19	1	1	2009	109
RURAL	<input type="checkbox"/>	CONDICION FISICA IMPREVISTA	<input type="checkbox"/>	TECNICO	<input checked="" type="checkbox"/>					
TIPO DE SUELO		TOPOGRAFIA	<input type="checkbox"/>	CON DATOS LEGALES	<input type="checkbox"/>					
TEMPORAL	<input type="checkbox"/>	EXC. DE AREA	<input type="checkbox"/>	O MANIFESTADOS	<input type="checkbox"/>					
RIEGO	<input type="checkbox"/>	VIAS DE COM.	<input type="checkbox"/>	SUPERFICIE M2						
HUMEDAD	<input type="checkbox"/>	INFRAESTRUCTURA	<input type="checkbox"/>	7,975.00						
ARIDO	<input type="checkbox"/>	AGOSTADERO	<input type="checkbox"/>							
PANTANOSO	<input type="checkbox"/>									

ESTA AUTORIDAD CON FUNDAMENTO EN LO DISPUESTO EN LOS ARTICULOS 14, 16 Y 36 FRACCION I Y 121 FRACCION II DE LA CONSTITUCION POLITICA DE LOS ESTADOS UNIDOS MEXICANOS; 1, 2, 3, 4 FRACCION IX, 6 FRACCIONE VIII, INCISOS a), m), o), q) y r), 24, 32, 33, FRACCION III, V Y VII, 34, 36, 37, 38, 39 Y 40 DE LA LEY NUMERO 42 DE CATASTRO DEL ESTADO DE VERACRUZ DE IGNACIO DE LA LLAVE; 1, 3, 4, 5, 12, 13, 14, 15, 16, 17, 53, 54, Y 55 DEL REGLAMENTO DE LA LEY DE CATASTRO; 72 FRACCION XIX, INCISOS b), d), e), f), y h), DE LA LEY ORGANICA DEL MUNICIPIO LIBRE, LE NOTIFICA QUE AL INMUEBLE DE SU PROPIEDAD O POSESION, A PARTIR DEL SE LE DETERMINO EL VALOR CATASTRAL DE:

VALOR CATASTRAL VALOR CATASTRAL PROVISIONAL

VALOR DEL TERRENO	918,720.00	ATENTAMENTE "SUFRAGIO EFECTIVO NO REELECCION" COATEPEC, VER., 15/06/2020 AUTORIDAD CATASTRAL DIRECTORIA DE CATASTRO MUNICIPAL Lic. José Gregorio Cadillo Baez
VALOR DE LA(S) CONSTRUCCION(ES)	1,179,441.00	
VALOR CATASTRAL TOTAL	2,098,161.00	

COMUNIDAD PARA GENERAR MODIFICACIONES	
CALLE O AVENIDA	CODIGO POSTAL
MATIAS REBOLLEDO S/N	0
COLONIA O FRACCIONAMIENTO	CIUDAD O POBLACION
PALACIO MUNICIPAL	COATEPEC, VER.

ACTA DE NOTIFICACION
 EN LA CIUDAD DE Coatepec, Ver
 SIENDO LAS 11:35 HRS. DEL DIA 30 DEL MES DE Junio DEL AÑO EN CURSO SE PROCEDE A NOTIFICAR EL ACUERDO QUE ANTECEDE
 AL C Jennifer Tatiana Celestino Gabán
 PARA QUE SURTA SUS EFECTOS LEGALES CONSTE EL NOTIFICADOR EL NOTIFICADO



SEGOB
ESTADO DE VERACRUZ

Catastro
DIRECCION GENERAL DE CATASTRO Y VALUACION
DEL ESTADO DE VERACRUZ

CÉDULA
CATASTRAL

UBICACION GEOGRAFICA	CLAVE CATASTRAL								
	Z.CAT.	MPIO	LOC.	REG.	MANZ.	LOTE	CONDOMINIO NIVEL	DEPTO	DV
Municipio COATEPEC Localidad MAHUIXTLAN	03	039	013	00	003	610	00	000	8

PROPIETARIO O POSEEDOR		
APELLIDO PATERNO	APELLIDO MATERNO	NOMBRE (S)
H AYUNTAMIENTO CONST. DE COATEPEC, VE R.		

USO O DESTINO

SE LE NOTIFICA EL REGISTRO Y EL VALOR CATASTRAL CON MOTIVO DE LA:	
<input type="checkbox"/> SOLICITUD DE REGISTRO CATASTRAL	A INSTANCIA DEL PROPIETARIO O POSEEDOR <input type="checkbox"/>
<input type="checkbox"/> INCORPORACION AL SISTEMA DE INFORMACION CATASTRAL	
<input checked="" type="checkbox"/> ACTUALIZACION DE LA INFORMACION CATASTRAL	A INSTANCIA DE LA AUTORIDAD CATASTRAL <input checked="" type="checkbox"/>

DEL PREDIO UBICADO EN:		
CALLE(S)	NUMERO POSTAL	COLONIA O FRACCIONAMIENTO
EL CAÑAL CONG. MAHUIXTLAN		

CON LOS DATOS TECNICOS SIGUIENTES:										
DATOS DEL TERRENO				DATOS DE LAS CONSTRUCCIONES						
TIPO DE PREDIO		DEMERITOS		MERITO		TIPO	E	T	A	AREA M2
URBANO	<input type="checkbox"/>	FRENTE	<input type="checkbox"/>	ESQUINA	<input type="checkbox"/>					
SUBURBANO	<input checked="" type="checkbox"/>	PROFUNDIDAD	<input type="checkbox"/>	TIPO DE AVALUO						
RURAL	<input type="checkbox"/>	CONDICION FISICA IMPREVISTA	<input type="checkbox"/>	TECNICO	<input checked="" type="checkbox"/>					
TIPO DE SUELO		TOPOGRAFIA	<input type="checkbox"/>	CON DATOS LEGALES	<input type="checkbox"/>					
TEMPORAL	<input type="checkbox"/>	EXC. DE AREA	<input type="checkbox"/>	O MANIFESTADOS	<input type="checkbox"/>					
RIEGO	<input type="checkbox"/>	VIAS DE COM.	<input type="checkbox"/>	SUPERFICIE M2						
HUMEDAD	<input type="checkbox"/>	INFRAESTRUCTURA	<input type="checkbox"/>	7,975.00						
ARIDO	<input type="checkbox"/>	AGOSTADERO	<input type="checkbox"/>							
PANTANOSO	<input type="checkbox"/>									

ESTA AUTORIDAD CON FUNDAMENTO EN LO DISPUESTO EN LOS ARTICULOS 14, 16 Y 36 FRACCION I Y 121 FRACCION II DE LA CONSTITUCION POLITICA DE LOS ESTADOS UNIDOS MEXICANOS, 1, 2, 3, 4 FRACCION IX, 6 FRACCIONE VIII, INCISOS a), m), o), q) y r), 24, 32, 33, FRACCION III, V Y VII, 34, 36, 37, 38, 39 Y 40 DE LA LEY NUMERO 42 DE CATASTRO DEL ESTADO DE VERACRUZ DE IGNACIO DE LA LLAVE: 1, 3, 4, 5, 12, 13, 14, 15, 16, 17, 53, 54, Y 55 DEL REGLAMENTO DE LA LEY DE CATASTRO; 72 FRACCION XIX, INCISOS b), d), e), f), y h); DE LA LEY ORGANICA DEL MUNICIPIO LIBRE, LE NOTIFICA QUE AL INMUEBLE DE SU PROPIEDAD O POSESION, A PARTIR DEL SE LE DETERMINO EL VALOR CATASTRAL DE:

VALOR CATASTRAL VALOR CATASTRAL PROVISIONAL

VALOR DEL TERRENO	1,837,440.00
VALOR DE LA(S) CONSTRUCCION(ES)	0.00
VALOR CATASTRAL TOTAL	1,837,440.00

AYUNTAMIENTO
"SUFRAGIO EFECTIVO NO REELECCION"
COATEPEC, VER., 15/06/2020
AUTORIDAD CATASTRAL
DIRECCION DE CATASTRO MUNICIPAL
Lic. José Gregorio Cadillo Béez

DOMICILIO PARA RECIBIR NOTIFICACIONES	
CALLE O AVENIDA	CODIGO POSTAL
MATIAS REBOLLEDO S/N	0
COLONIA O FRACCIONAMIENTO	CIUDAD O POBLACION
PALACIO MPAL.	COATEPEC, VER.

ACTA DE NOTIFICACION
EN LA CIUDAD DE Coatepec, Ver
SIENDO LAS 11:35 HRS. DEL DIA 30 DEL MES DE junio 2020
DEL AÑO EN CURSO SE PROCEDE A NOTIFICAR EL ACUERDO QUE ANTECEDE
AL C Jennifer Maheba Celestino Gubán.
PARA QUE SURTA SUS EFECTOS LEGALES CONSTE EL NOTIFICADOR EL NOTIFICADO



SEGOB
ESTADO DE VERACRUZ

Catastro
DIRECCION GENERAL DE CATASTRO Y VALUACION
DEL ESTADO DE VERACRUZ

CÉDULA CATASTRAL

UBICACION GEOGRAFICA	CLAVE CATASTRAL								
	Z.CAT.	MPIO	LOC.	REG.	MANZ.	LOTE	CONDOMINIO NIVEL	DEPTO	DV
Municipio COATEPEC	03	039	013	00	003	611	00	000	2
Localidad MAHUIXTLAN									

PROPIETARIO O POSEEDOR		
APELLIDO PATERNO	APELLIDO MATERNO	NOMBRE(S)
H. AYUNTAMIENTO CONST. DE COATEPEC, VER.		

USO O DESTINO
INDEFINIDO

SE LE NOTIFICA EL REGISTRO Y EL VALOR CATASTRAL CON MOTIVO DE:	
<input type="checkbox"/> SOLICITUD DE REGISTRO CATASTRAL	A INSTANCIA DEL PROPIETARIO O POSEEDOR <input type="checkbox"/>
<input type="checkbox"/> INCORPORACION AL SISTEMA DE INFORMACION CATASTRAL	
<input checked="" type="checkbox"/> ACTUALIZACION DE LA INFORMACION CATASTRAL	A INSTANCIA DE LA AUTORIDAD CATASTRAL <input checked="" type="checkbox"/>

DEL PREDIO UBICADO EN:		
CALLE(S)	NUMERO POSTAL	COLONIA O FRACCIONAMIENTO
EL CAÑAL CONG. MAHUIXTLAN		

CON LOS DATOS TECNICOS SIGUIENTES										
DATOS DEL TERRENO				DATOS DE LAS CONSTRUCCIONES						
TIPO DE PREDIO		DEMERITOS		MERITO		TIPO	E	T	A	AREA M2
URBANO	<input type="checkbox"/>	FRENTE	<input type="checkbox"/>	ESQUINA	<input type="checkbox"/>					
SUBURBANO	<input checked="" type="checkbox"/>	PROFUNDIDAD	<input type="checkbox"/>	TIPO DE AVALUO						
RURAL	<input type="checkbox"/>	CONDICION FISICA IMPREVISTA	<input type="checkbox"/>	TECNICO	<input checked="" type="checkbox"/>					
TIPO DE SUELO		TOPOGRAFIA	<input type="checkbox"/>	CON DATOS LEGALES	<input type="checkbox"/>					
TEMPORAL	<input type="checkbox"/>	EXC. DE AREA	<input type="checkbox"/>	O MANIFESTADOS	<input type="checkbox"/>					
RIEGO	<input type="checkbox"/>	VIAS DE COM.	<input type="checkbox"/>	SUPERFICIE M2						
HUMEDAD	<input type="checkbox"/>	INFRAESTRUCTURA	<input type="checkbox"/>	7,995.00						
ARIDO	<input type="checkbox"/>	AGOSTADERO	<input type="checkbox"/>							
PANTANOSO	<input type="checkbox"/>									

ESTA AUTORIDAD CON FUNDAMENTO EN LO DISPUESTO EN LOS ARTICULOS 14, 16 Y 36 FRACCION I Y 121 FRACCION II DE LA CONSTITUCION POLITICA DE LOS ESTADOS UNIDOS MEXICANOS. 1, 2, 3, 4 FRACCION IX, 6 FRACCIONE VIII, INCISOS a), m), o), q) y r), 24, 32, 33, FRACCION III, V Y VII, 34, 36, 37, 38, 39 Y 40 DE LA LEY NUMERO 42 DE CATASTRO DEL ESTADO DE VERACRUZ DE IGNACIO DE LA LLAVE; 1, 3, 4, 5, 12, 13, 14, 15, 16, 17, 53, 54, Y 55 DEL REGLAMENTO DE LA LEY DE CATASTRO; 72 FRACCION XIX, INCISOS b), d), e), f), y h), DE LA LEY ORGANICA DEL MUNICIPIO LIBRE. LE NOTIFICA QUE AL INMUEBLE DE SU PROPIEDAD O POSESION, A PARTIR DEL SE LE DETERMINO EL VALOR CATASTRAL DE:

VALOR CATASTRAL <input checked="" type="checkbox"/>	VALOR CATASTRAL PROVISIONAL <input type="checkbox"/>
---	--

VALOR DEL TERRENO	921,024.00	ATENTAMENTE "SUFRAGIO EFECTIVO O REELECCION" COATEPEC, VER., 15/06/2020 AUTORIDAD CATASTRAL DIRECTOR(A) DE CAPAS DEL MUNICIPAL Lic. José Gregorio Cadillo Bóez
VALOR DE LA(S) CONSTRUCCION(ES)	0.00	
VALOR CATASTRAL TOTAL	921,024.00	

DOMICILIO PARA RECIBIR NOTIFICACIONES	
CALLE O AVENIDA	CODIGO POSTAL
MATIAS REBOLLEDO S/N	0
COLONIA O FRACCIONAMIENTO	CIUDAD O POBLACION
PALACIO MPAL.	COATEPEC, VER.

ACTA DE NOTIFICACION	
EN LA CIUDAD DE <u>Coatepec, Ver</u>	
SIENDO LAS <u>11:35</u> HRS. DEL DIA <u>30</u> DEL MES DE <u>Junio</u> 2020	
DEL AÑO EN CURSO SE PROCEDE A NOTIFICAR EL ACUERDO QUE ANTECEDE	
AL C <u>Jennifer Malena Celestino Galván</u>	
PARA QUE SURTA SUS EFECTOS LEGALES CONSTE	
EL NOTIFICADOR <u>[Signature]</u>	EL NOTIFICADO <u>[Signature]</u>



SEGOB
ESTADO DE VERACRUZ

Catastro
DIRECCION GENERAL DE CATASTRO Y VALUACION
DEL ESTADO DE VERACRUZ

CÉDULA CATASTRAL

UBICACION GEOGRAFICA	CLAVE CATASTRAL								
Municipio COATEPEC	Z. CAT.	MPIO	LOC.	REG.	MANZ.	LOTE	CONDOMINIO NIVEL DEPTO		DV
Localidad MUNDO NUEVO	03	039	014	00	003	607	00	000	4

PROPIETARIO O POSEEDOR		
APELLIDO PATERNO	APELLIDO MATERNO	NOMBRE (S)
H. AYUNTAMIENTO CONST. DE COATEPEC, VER.		

USO O DESTINO
INDEFINIDO

SE LE NOTIFICA EL REGISTRO Y EL VALOR CATASTRAL CON MOTIVO DE LA	
<input type="checkbox"/> SOLICITUD DE REGISTRO CATASTRAL	A INSTANCIA DEL PROPIETARIO O POSEEDOR <input type="checkbox"/>
<input type="checkbox"/> INCORPORACION AL SISTEMA DE INFORMACION CATASTRAL	
<input checked="" type="checkbox"/> ACTUALIZACION DE LA INFORMACION CATASTRAL	A INSTANCIA DE LA AUTORIDAD CATASTRAL <input checked="" type="checkbox"/>

DEL PREDIO UBICADO EN		
CALLE(S)	NUMERO POSTAL	COLONIA O FRACCIONAMIENTO
CAMPO DE FIGUEROA MUNDO NUEVO		

DATOS DEL TERRENO				DATOS DE LAS CONSTRUCCIONES						
TIPO DE PREDIO	DEMERITOS			MERITO		TIPO	E	T	A	AREA M2
URBANO <input type="checkbox"/>	FRENTE	<input type="checkbox"/>		ESQUINA	<input type="checkbox"/>					
SUBURBANO <input checked="" type="checkbox"/>	PROFUNDIDAD	<input type="checkbox"/>		TIPO DE AVALUO						
RURAL <input type="checkbox"/>	CONDICION FISICA IMPREVISTA	<input type="checkbox"/>		TECNICO	<input checked="" type="checkbox"/>					
TIPO DE SUELO	TOPOGRAFIA	<input type="checkbox"/>		CON DATOS LEGALES	<input type="checkbox"/>					
TEMPORAL <input type="checkbox"/>	EXC. DE AREA	<input type="checkbox"/>		O MANIFESTADOS	<input type="checkbox"/>					
RIEGO <input type="checkbox"/>	VIAS DE COM.	<input type="checkbox"/>		SUPERFICIE M2						
HUMEDAD <input type="checkbox"/>	INFRAESTRUCTURA	<input type="checkbox"/>		31,187.00						
ARIDO <input type="checkbox"/>	AGOSTADERO	<input type="checkbox"/>								
PANTANOSO <input type="checkbox"/>										

ESTA AUTORIDAD CON FUNDAMENTO EN LO DISPUESTO EN LOS ARTICULOS 14, 16 Y 36 FRACCION I Y 121 FRACCION II DE LA CONSTITUCION POLITICA DE LOS ESTADOS UNIDOS MEXICANOS. 1, 2, 3, 4 FRACCION IX, 6 FRACCIONE VIII. INCISOS a), m), o), q) y r), 24, 32, 33, FRACCION III, V Y VII, 34, 36, 37, 38, 39 Y 40 DE LA LEY NUMERO 42 DE CATASTRO DEL ESTADO DE VERACRUZ DE IGNACIO DE LA LLAVE: 1, 3, 4, 5, 12, 13, 14, 15, 16, 17, 53, 54, Y 55 DEL REGLAMENTO DE LA LEY DE CATASTRO; 72 FRACCION XIX. INCISOS b), d), e), f), y h), DE LA LEY ORGANICA DEL MUNICIPIO LIBRE. LE NOTIFICA QUE AL INMUEBLE DE SU PROPIEDAD O POSESION, A PARTIR DEL SE LE DETERMINO EL VALOR CATASTRAL DE:

VALOR CATASTRAL <input checked="" type="checkbox"/>	VALOR CATASTRAL PROVISIONAL <input type="checkbox"/>
VALOR DEL TERRENO	2,222,697.00
VALOR DE LA(S) CONSTRUCCION(ES)	0.00
VALOR CATASTRAL TOTAL	2,222,697.00
ATENTAMENTE "SUFRANCIO EFECTIVO NO REELECCION" COATEPEC VER., 15/06/2020 AUTORIDAD CATASTRAL DIRECTORIAL DE CATASTRO MUNICIPAL Lic. José Gregorio Cadillo Báez	

DOMICILIO PARA RECIBIR NOTIFICACIONES	
CALLE O AVENIDA	CODIGO POSTAL
MATIAS REBOLLEDO S/N	0
COLONIA O FRACCIONAMIENTO	CIUDAD O POBLACION
PALACIO MUNICIPAL	COATEPEC, VER.

ACTA DE NOTIFICACION
 EN LA CIUDAD DE Coatepec, Ver.
 SIENDO LAS 11:36 HRS. DEL DIA 30 DEL MES DE Junio 2020
 DEL AÑO EN CURSO SE PROCEDE A NOTIFICAR EL ACUERDO QUE ANTECEDE
 AL C Jennifer Mariana Celestino Galván
 PARA QUE SURTA SUS EFECTOS LEGALES CONSTE EL NOTIFICADOR [Signature] EL NOTIFICADO [Signature]



SEGOB
ESTADO DE VERACRUZ

Catastro
DIRECCION GENERAL DE CATASTRO Y VALUACION
DEL ESTADO DE VERACRUZ

CÉDULA CATASTRAL

UBICACION GEOGRAFICA		CLAVE CATASTRAL								
Municipio COATEPEC		Z.CAT.	MPIO	LOC.	REG.	MANZ.	LOTE	CONDOMINIO NIVEL	DEPTO	DV
Localidad ORDU&Nilde;A		03	039	015	00	003	585	00	000	8

PROPIETARIO O POSEEDOR		
APELLIDO PATERNO	APELLIDO MATERNO	NOMBRE (S)
H. AYUNTAMIENTO CONT. DE COATEPEC, VER.		

USO O DESTINO
INDEFINIDO

TIPO DE SOLICITUD		A INSTANCIA DE	
<input type="checkbox"/> SOLICITUD DE REGISTRO CATASTRAL		A INSTANCIA DEL PROPIETARIO O POSEEDOR	<input type="checkbox"/>
<input type="checkbox"/> INCORPORACION AL SISTEMA DE INFORMACION CATASTRAL			
<input checked="" type="checkbox"/> ACTUALIZACION DE LA INFORMACION CATASTRAL		A INSTANCIA DE LA AUTORIDAD CATASTRAL	<input checked="" type="checkbox"/>

CALLE(S) DEL PREDIO UBICADO EN		
CALLE(S)	NUMERO POSTAL	COLONIA O FRACCIONAMIENTO
CALLE SIN NOMBRE EL ENCANTO		

TIPO DE PREDIO		DATOS DEL TERRENO				DATOS DE LAS CONSTRUCCIONES				
URBANO	<input type="checkbox"/>	DEMERITOS		MERITO		TIPO	E	T	A	AREA M2
SUBURBANO	<input checked="" type="checkbox"/>	FRENTE	<input type="checkbox"/>	ESQUINA	<input type="checkbox"/>					
RURAL	<input type="checkbox"/>	CONDICION FISICA IMPREVISTA	<input type="checkbox"/>	TIPO DE AVALUO						
TIPO DE SUELO		TOPOGRAFIA	<input type="checkbox"/>	TECNICO	<input checked="" type="checkbox"/>					
TEMPORAL	<input type="checkbox"/>	EXC. DE AREA	<input type="checkbox"/>	CON DATOS LEGALES	<input type="checkbox"/>					
RIEGO	<input type="checkbox"/>	VIAS DE COM.	<input type="checkbox"/>	O MANIFESTADOS	<input type="checkbox"/>					
HUMEDAD	<input type="checkbox"/>	INFRAESTRUCTURA	<input type="checkbox"/>	SUPERFICIE M2						
ARIDO	<input type="checkbox"/>	AGOSTADERO	<input type="checkbox"/>	546.00						
PANTANOSO	<input type="checkbox"/>									

ESTA AUTORIDAD CON FUNDAMENTO EN LO DISPUESTO EN LOS ARTICULOS 14, 16 Y 36 FRACCION I Y 121 FRACCION II DE LA CONSTITUCION POLITICA DE LOS ESTADOS UNIDOS MEXICANOS. 1, 2, 3, 4 FRACCION IX, 8 FRACCIONE VIII. INCISOS a), m), o), q) y r), 24, 32, 33, FRACCION III, v Y VII. 34, 36, 37, 38, 39 Y 40 DE LA LEY NUMERO 42 DE CATASTRO DEL ESTADO DE VERACRUZ DE IGNACIO DE LA LLAVE: 1, 3, 4, 5, 12, 13, 14, 15, 16, 17, 53, 54, Y 55 DEL REGLAMENTO DE LA LEY DE CATASTRO: 72 FRACCION XIX, INCISOS b), d), e), f), y h), DE LA LEY ORGANICA DEL MUNICIPIO LIBRE, LE NOTIFICA QUE AL INMUEBLE DE SU PROPIEDAD O POSESION, A PARTIR DEL SE LE DETERMINO EL VALOR CATASTRAL DE:

VALOR CATASTRAL <input checked="" type="checkbox"/>	VALOR CATASTRAL PROVISIONAL <input type="checkbox"/>
---	--

VALOR DEL TERRENO	209,719.00
VALOR DE LA(S) CONSTRUCCION(ES)	0.00
VALOR CATASTRAL TOTAL	209,719.00

ATENCIÓNAMENTE
"SUFRAGIO EFECTIVO NO REELECCION"
COATEPEC VER., 15/05/2020.
AUTORIDAD CATASTRAL
DIRECCION DE CATASTRO MUNICIPAL
Lic. José Gregorio Cadillo Báez

CALLE O AVENIDA		CODIGO POSTAL	
MATIAS REBOLLEDO S/N			
COLONIA O FRACCIONAMIENTO		CIUDAD O POBLACION	
CENTRO		COATEPEC, VER.	

ACTA DE NOTIFICACION
EN LA CIUDAD DE Coatepec, Ver.
SIENDO LAS 11:36 HRS. DEL DIA 30 DEL MES DE Junio 2020
DEL AÑO EN CURSO SE PROCEDE A NOTIFICAR EL ACUERDO QUE ANTECEDE
AL C Jennifer Malva Celestino Galán.
PARA QUE SURTA SUS EFECTOS LEGALES CONSTE EL NOTIFICADOR [Signature] EL NOTIFICADO [Signature]



SEGOB
ESTADO DE VERACRUZ

Catastro
DIRECCION GENERAL DE CATASTRO Y VALUACION
DEL ESTADO DE VERACRUZ

CÉDULA CATASTRAL

UBICACION GEOGRAFICA	CLAVE CATASTRAL								
	Z.CAT.	MPIO	LOC.	REG.	MANZ.	LOTE	CONDOMINIO NIVEL	DEPTO	DV
Municipio COATEPEC Localidad ORDUÑA	03	039	015	00	003	586	00	000	2

PROPIETARIO O POSEEDOR		
APELLIDO PATERNO	APELLIDO MATERNO	NOMBRE(S)
H.AYUNTAMIENTO CONST. DE COATEPEC, VER.		

USO O DESTINO
INDEFINIDO

SE LE NOTIFICA EL REGISTRO Y EL VALOR CATASTRAL, CON MOTIVO DE:	
<input type="checkbox"/> SOLICITUD DE REGISTRO CATASTRAL	A INSTANCIA DEL PROPIETARIO O POSEEDOR <input type="checkbox"/>
<input type="checkbox"/> INCORPORACION AL SISTEMA DE INFORMACION CATASTRAL	
<input checked="" type="checkbox"/> ACTUALIZACION DE LA INFORMACION CATASTRAL	A INSTANCIA DE LA AUTORIDAD CATASTRAL <input checked="" type="checkbox"/>

DEL PREDIO UBICADO EN:		
CALLE(S)	NUMERO POSTAL	COLONIA O FRACCIONAMIENTO
CALLE SIN NOMBRE EL ENCANTO		

CON LOS DATOS TECNICOS SIGUIENTES								
TIPO DE PREDIO	DATOS DEL TERRENO			DATOS DE LAS CONSTRUCCIONES				
	DEMERITOS	MERITO		TIPO	E	T	A	AREA M2
URBANO <input type="checkbox"/>	FRENTE <input type="checkbox"/>	ESQUINA <input type="checkbox"/>						
SUBURBANO <input checked="" type="checkbox"/>	PROFUNDIDAD <input type="checkbox"/>							
RURAL <input type="checkbox"/>	CONDICION FISICA IMPREVISTA <input type="checkbox"/>	TIPO DE AVALUO						
TIPO DE SUELO		TECNICO <input checked="" type="checkbox"/>						
TEMPORAL <input type="checkbox"/>	TOPOGRAFIA <input type="checkbox"/>	CON DATOS LEGALES <input type="checkbox"/>						
RIEGO <input type="checkbox"/>	EXC. DE AREA <input type="checkbox"/>	O MANIFESTADOS <input type="checkbox"/>						
HUMEDAD <input type="checkbox"/>	VIAS DE COM. <input type="checkbox"/>	SUPERFICIE M2						
ARIDO <input type="checkbox"/>	INFRAESTRUCTURA <input type="checkbox"/>	193.00						
PANTANOSO <input type="checkbox"/>	AGOSTADERO <input type="checkbox"/>							

ESTA AUTORIDAD CON FUNDAMENTO EN LO DISPUESTO EN LOS ARTICULOS 14, 16 Y 36 FRACCION I Y 121 FRACCION II DE LA CONSTITUCION POLITICA DE LOS ESTADOS UNIDOS MEXICANOS, 1, 2, 3, 4 FRACCION IX, 6 FRACCIONE VIII, INCISOS a), m), o), q) y r), 24, 32, 33, FRACCION III, V Y VII, 34, 36, 37, 38, 39 Y 40 DE LA LEY NUMERO 42 DE CATASTRO DEL ESTADO DE VERACRUZ DE IGNACIO DE LA LLAVE; 1, 3, 4, 5, 12, 13, 14, 15, 16, 17, 53, 54, Y 55 DEL REGLAMENTO DE LA LEY DE CATASTRO; 72 FRACCION XIX, INCISOS b), d), e), f), y h), DE LA LEY ORGANICA DEL MUNICIPIO LIBRE, LE NOTIFICA QUE AL INMUEBLE DE SU PROPIEDAD O POSESION, A PARTIR DEL SE LE DETERMINO EL VALOR CATASTRAL DE:

VALOR CATASTRAL VALOR CATASTRAL PROVISIONAL

VALOR DEL TERRENO	74,131.00	<p>ATENAMENTE "SUFRAGIO EFECTIVO NO REELECCION" COATEPEC VER., A 5/05/2020 AUTORIDAD CATASTRAL</p> <p>DIRECTOR(A) DE CATASTRO MUNICIPAL Lic. José Gregorio Cadillo Baez</p>
VALOR DE LA(S) CONSTRUCCION(ES)	0.00	
VALOR CATASTRAL TOTAL	74,131.00	

DOMICILIO PARA RECIBIR NOTIFICACIONES:	
CALLE O AVENIDA	CODIGO POSTAL
MATIAS REBOLLEDO S/N	0
COLONIA O FRACCIONAMIENTO	CIUDAD O POBLACION
CENTRO	COATEPEC, VER.

ACTA DE NOTIFICACION
EN LA CIUDAD DE Coatepec, Ver
SIENDO LAS 11:39 HRS. DEL DIA 30 DEL MES DE Junio 2020
DEL AÑO EN CURSO SE PROCEDE A NOTIFICAR EL ACUERDO QUE ANTECEDE
AL C Jennifer Malena Celstino Galván.
PARA QUE SURTA SUS EFECTOS LEGALES CONSTE EL NOTIFICADOR EL NOTIFICADO



SEGOB
ESTADO DE VERACRUZ

Catastro
DIRECCION GENERAL DE CATASTRO Y VALUACION
DEL ESTADO DE VERACRUZ

CÉDULA CATASTRAL

UBICACION GEOGRAFICA	CLAVE CATASTRAL								
Municipio COATEPEC	Z.CAT.	MPIO	LOC.	REG.	MANZ.	LOTE	CONDOMINIO NIVEL DEPTO		DV
Localidad ORDUÑA	03	039	015	00	003	587	00	000	5

PROPIETARIO O POSEEDOR		
APELLIDO PATERNO	APELLIDO MATERNO	NOMBRE (S)
H.AYUNTAMIENTO CONST. DE COATEPEC, VER.		

USO O DESTINO
INDEFINIDO

SE LE NOTIFICA EL REGISTRO Y EL VALOR CATASTRAL, CON MOTIVO DE LA:

SOLICITUD DE REGISTRO CATASTRAL A INSTANCIA DEL PROPIETARIO O POSEEDOR
 INCORPORACION AL SISTEMA DE INFORMACION CATASTRAL
 ACTUALIZACION DE LA INFORMACION CATASTRAL A INSTANCIA DE LA AUTORIDAD CATASTRAL

DEL PREDIO UBICADO EN:		
CALLE(S)	NUMERO POSTAL	COLONIA O FRACCIONAMIENTO
CALLE SIN NOMBRE EL ENCANTO		

CON LOS DATOS TECNICOS SIGUIENTES											
DATOS DEL TERRENO					DATOS DE LAS CONSTRUCCIONES						
TIPO DE PREDIO		DEMERITOS			MERITO		TIPO	E	T	A	AREA M2
URBANO	<input type="checkbox"/>	FRENTE	<input type="checkbox"/>	ESQUINA	<input type="checkbox"/>						
SUBURBANO	<input checked="" type="checkbox"/>	PROFUNDIDAD	<input type="checkbox"/>								
RURAL	<input type="checkbox"/>	CONDICION FISICA IMPREVISTA	<input type="checkbox"/>	TIPO DE AVALUO							
TIPO DE SUELO				TECNICO	<input checked="" type="checkbox"/>						
TEMPORAL	<input type="checkbox"/>	TOPOGRAFIA	<input type="checkbox"/>	CON DATOS LEGALES	<input type="checkbox"/>						
RIEGO	<input type="checkbox"/>	EXC. DE AREA	<input type="checkbox"/>	O MANIFESTADOS	<input type="checkbox"/>						
HUMEDAD	<input type="checkbox"/>	VIAS DE COM.	<input type="checkbox"/>	SUPERFICIE M2							
ARIDO	<input type="checkbox"/>	INFRAESTRUCTURA	<input type="checkbox"/>	84.00							
PANTANOSO	<input type="checkbox"/>	AGOSTADERO	<input type="checkbox"/>								

ESTA AUTORIDAD CON FUNDAMENTO EN LO DISPUESTO EN LOS ARTICULOS 14, 18 Y 36 FRACCION I Y 121 FRACCION II DE LA CONSTITUCION POLITICA DE LOS ESTADOS UNIDOS MEXICANOS. 1, 2, 3, 4 FRACCION IX, 6 FRACCIONE VIII, INCISOS a), m), o), q) y r), 24, 32, 33, FRACCION III, V Y VII, 34, 36, 37, 38, 39 Y 40 DE LA LEY NUMERO 42 DE CATASTRO DEL ESTADO DE VERACRUZ DE IGNACIO DE LA LLAVE; 1, 3, 4, 5, 12, 13, 14, 15, 16, 17, 53, 54, Y 55 DEL REGLAMENTO DE LA LEY DE CATASTRO; 72 FRACCION XIX, INCISOS b), d), e), f), y h), DE LA LEY ORGANICA DEL MUNICIPIO LIBRE. LE NOTIFICA QUE AL INMUEBLE DE SU PROPIEDAD O POSESION, A PARTIR DEL SE LE DETERMINO EL VALOR CATASTRAL DE:

VALOR CATASTRAL <input checked="" type="checkbox"/>	VALOR CATASTRAL PROVISIONAL <input type="checkbox"/>
VALOR DEL TERRENO	32,264.00
VALOR DE LA(S) CONSTRUCCION(ES)	0.00
VALOR CATASTRAL TOTAL	32,264.00

ATENTAMENTE
"SUFRAGIO EFECTIVO NO REELECCION"
COATEPEC VER. 15/06/2020
AUTORIDAD CATASTRAL
DIRECTORIA DE CATASTRO MUNICIPAL
Lic. José Gregorio Cadillo Báez

DOMICILIO PARA RECIBIR NOTIFICACIONES	
CALLE O AVENIDA	CODIGO POSTAL
MATIAS REBOLLEDO S/N	0
COLONIA O FRACCIONAMIENTO	CIUDAD O POBLACION
CENTRO	COATEPEC, VER.

ACTA DE NOTIFICACION
EN LA CIUDAD DE Coatepec, Ver. SIENDO LAS 11:37 HRS. DEL DIA 30 DEL MES DE Junio DEL AÑO EN CURSO SE PROCEDE A NOTIFICAR EL ACUERDO QUE ANTECEDE
AL C Jennifer Malena Celestino Galván.
PARA QUE SURTA SUS EFECTOS LEGALES CONSTE EL NOTIFICADOR EL NOTIFICADO



SEGOB
ESTADO DE VERACRUZ

Catastro
DIRECCION GENERAL DE CATASTRO Y VALUACION
DEL ESTADO DE VERACRUZ

CÉDULA CATASTRAL

UBICACION GEOGRAFICA	CLAVE CATASTRAL							
	Z.CAT.	MPIO	LOC.	REG.	MANZ.	LOTE	CONDOMINIO NIVEL DEPTO	DV
Municipio COATEPEC	03	039	015	00	003	588	00 000	8
Localidad ORDUÑA								

PROPIETARIO O POSEEDOR		
APELLIDO PATERNO	APELLIDO MATERNO	NOMBRE (S)
H.AYUNTAMIENTO CONST. DE COATEPEC, VER.		

USO O DESTINO
INDEFINIDO

REGISTRO DEL VALOR	
<input type="checkbox"/> SOLICITUD DE REGISTRO CATASTRAL	A INSTANCIA DEL PROPIETARIO O POSEEDOR <input type="checkbox"/>
<input type="checkbox"/> INCORPORACION AL SISTEMA DE INFORMACION CATASTRAL	
<input checked="" type="checkbox"/> ACTUALIZACION DE LA INFORMACION CATASTRAL	A INSTANCIA DE LA AUTORIDAD CATASTRAL <input checked="" type="checkbox"/>

DEL PREDIO UBICADO EN		
CALLE(S)	NUMERO POSTAL	COLONIA O FRACCIONAMIENTO
CALLE SIN NOMBRE EL ENCANTO		

DATOS DEL TERRENO				DATOS DE LAS CONSTRUCCIONES						
TIPO DE PREDIO		DEMERITOS		MERITO		TIPO	E	T	A	AREA M2
URBANO	<input type="checkbox"/>	FRENTE	<input type="checkbox"/>	ESQUINA	<input type="checkbox"/>					
SUBURBANO	<input checked="" type="checkbox"/>	PROFUNDIDAD	<input type="checkbox"/>							
RURAL	<input type="checkbox"/>	CONDICION FISICA IMPREVISTA	<input type="checkbox"/>	TIPO DE AVALUO	<input checked="" type="checkbox"/>					
TIPO DE SUELO		TOPOGRAFIA	<input type="checkbox"/>	CON DATOS LEGALES	<input type="checkbox"/>					
TEMPORAL	<input type="checkbox"/>	EXC. DE AREA	<input type="checkbox"/>	O MANIFESTADOS	<input type="checkbox"/>					
RIEGO	<input type="checkbox"/>	VIAS DE COM.	<input type="checkbox"/>	SUPERFICIE M2						
HUMEDAD	<input type="checkbox"/>	INFRAESTRUCTURA	<input type="checkbox"/>	236.00						
ARIDO	<input type="checkbox"/>	AGOSTADERO	<input type="checkbox"/>							
PANTANOSO	<input type="checkbox"/>									

ESTA AUTORIDAD CON FUNDAMENTO EN LO DISPUESTO EN LOS ARTICULOS 14, 16 Y 36 FRACCION I Y 121 FRACCION II DE LA CONSTITUCION POLITICA DE LOS ESTADOS UNIDOS MEXICANOS; 1, 2, 3, 4 FRACCION IX, 6 FRACCIONE VIII, INCISOS a), m), o), q) y r), 24, 32, 33, FRACCION III, V Y VII, 34, 36, 37, 38, 39 Y 40 DE LA LEY NUMERO 42 DE CATASTRO DEL ESTADO DE VERACRUZ DE IGNACIO DE LA LLAVE; 1, 3, 4, 5, 12, 13, 14, 15, 16, 17, 53, 54, Y 55 DEL REGLAMENTO DE LA LEY DE CATASTRO; 72 FRACCION XIX, INCISOS b), d), e), f), y h), DE LA LEY ORGANICA DEL MUNICIPIO LIBRE. LE NOTIFICA QUE AL INMUEBLE DE SU PROPIEDAD O POSESION, A PARTIR DEL SE LE DETERMINO EL VALOR CATASTRAL DE:

VALOR CATASTRAL <input checked="" type="checkbox"/>	VALOR CATASTRAL PROVISIONAL <input type="checkbox"/>
VALOR DEL TERRENO	90,648.00
VALOR DE LA(S) CONSTRUCCION(ES)	0.00
VALOR CATASTRAL TOTAL	90,648.00

ATENAMENTE
"SUFRAGIO EFECTIVO NO REELECCION"
COATEPEC VER., 15/06/2020
AUTORIDAD CATASTRAL
DIRECTORIA DE CATASTRO MUNICIPAL
Lic. José Gregorio Cadillo Baez

DOMICILIO PARA RECIBIR NOTIFICACIONES	
CALLE O AVENIDA	CODIGO POSTAL
MATIAS REBOLLEDO S/N	0
COLONIA O FRACCIONAMIENTO	CIUDAD O POBLACION
CENTRO	COATEPEC, VER.

ACTA DE NOTIFICACION
EN LA CIUDAD DE Coatepec, Ver
SIENDO LAS 11:38 HRS. DEL DIA 30 DEL MES DE Junio 2020
DEL AÑO EN CURSO SE PROCEDE A NOTIFICAR EL ACUERDO QUE ANTECEDE
AL C Jennifer Tlatona Celestino Gubán
PARA QUE SURTA SUS EFECTOS LEGALES CONSTE EL NOTIFICADOR [Signature] EL NOTIFICADO [Signature]



SEGOB
ESTADO DE VERACRUZ

Catastro
DIRECCION GENERAL DE CATASTRO Y VALUACION
DEL ESTADO DE VERACRUZ

CÉDULA CATASTRAL

UBICACION GEOGRAFICA	CLAVE CATASTRAL								
Municipio COATEPEC	Z.CAT.	MPIO	LOC.	REG.	MANZ.	LOTE	CONDOMINIO NIVEL DEPTO		DV
Localidad TUZAMAPAN	03	039	020	00	003	605	00	000	3

PROPIETARIO O POSEEDOR		
APELLIDO PATERNO	APELLIDO MATERNO	NOMBRE (S)
H. AYUNTAMIENTO CONST. DE COATEPEC, VER.		

USO O DESTINO

SE LE NOTIFICA EL REGISTRO Y EL VALOR CATASTRAL, CON MOTIVO DE LA	
<input type="checkbox"/> SOLICITUD DE REGISTRO CATASTRAL	A INSTANCIA DEL PROPIETARIO O POSEEDOR <input type="checkbox"/>
<input type="checkbox"/> INCORPORACION AL SISTEMA DE INFORMACION CATASTRAL	
<input checked="" type="checkbox"/> ACTUALIZACION DE LA INFORMACION CATASTRAL	A INSTANCIA DE LA AUTORIDAD CATASTRAL <input checked="" type="checkbox"/>

DEL PREDIO UBICADO EN		
CALLE(S)	NUMERO POSTAL	COLONIA O FRACCIONAMIENTO
FRACC. DE PREDIO DESEO SEGUNDO CONG. TUZAMAPAN		

CON LOS DATOS TECNICOS SIGUIENTES									
DATOS DEL TERRENO			DATOS DE LAS CONSTRUCCIONES						
TIPO DE PREDIO	DEMERITOS		MERITO		TIPO	E	T	A	AREA M2
URBANO <input type="checkbox"/>	FRENTE <input type="checkbox"/>		ESQUINA <input type="checkbox"/>						
SUBURBANO <input checked="" type="checkbox"/>	PROFUNDIDAD <input type="checkbox"/>								
RURAL <input type="checkbox"/>	CONDICION FISICA IMPREVISTA <input type="checkbox"/>		TIPO DE AVALUO						
TIPO DE SUELO			TECNICO <input checked="" type="checkbox"/>						
TEMPORAL <input type="checkbox"/>	TOPOGRAFIA <input type="checkbox"/>		CON DATOS LEGALES						
RIEGO <input type="checkbox"/>	EXC. DE AREA <input type="checkbox"/>		O MANIFESTADOS <input type="checkbox"/>						
HUMEDAD <input type="checkbox"/>	VIAS DE COM. <input type="checkbox"/>		SUPERFICIE M2						
ARIDO <input type="checkbox"/>	INFRAESTRUCTURA <input type="checkbox"/>								
PANTANOSO <input type="checkbox"/>	AGOSTADERO <input type="checkbox"/>		7,508.00						

ESTA AUTORIDAD CON FUNDAMENTO EN LO DISPUESTO EN LOS ARTICULOS 14, 16 Y 36 FRACCION I Y 121 FRACCION II DE LA CONSTITUCION POLITICA DE LOS ESTADOS UNIDOS MEXICANOS, 1, 2, 3, 4 FRACCION IX, 6 FRACCIONE VIII, INCISOS a), m), o), q) y r), 24, 32, 33, FRACCION III, V Y VII, 34, 36, 37, 38, 39 Y 40 DE LA LEY NUMERO 42 DE CATASTRO DEL ESTADO DE VERACRUZ DE IGNACIO DE LA LLAVE; 1, 3, 4, 5, 12, 13, 14, 15, 16, 17, 53, 54, Y 55 DEL REGLAMENTO DE LA LEY DE CATASTRO; 72 FRACCION XIX, INCISOS b), d), e), f), y h), DE LA LEY ORGANICA DEL MUNICIPIO LIBRE, LE NOTIFICA QUE AL INMUEBLE DE SU PROPIEDAD O POSESION, A PARTIR DEL SE LE DETERMINO EL VALOR CATASTRAL DE:

VALOR CATASTRAL <input checked="" type="checkbox"/>	VALOR CATASTRAL PROVISIONAL <input type="checkbox"/>
---	--

VALOR DEL TERRENO	768,669.04	<p>ATENTAMENTE "SUFRAGIO EFECTIVO NO REELECCION" COATEPEC VER., 15/06/2020 AUTORIDAD CATASTRAL</p> <p>DIRECTOR(A) DE CATASTRO MUNICIPAL Lic. José Gregorio Cadillo Baez</p>
VALOR DE LA(S) CONSTRUCCION(ES)	0.00	
VALOR CATASTRAL TOTAL	768,669.04	

EDIFICIO PARA RECIBIR NOTIFICACIONES	
CALLE O AVENIDA	CODIGO POSTAL
MATIAS REBOLLEDO S/N	91500
COLONIA O FRACCIONAMIENTO	CIUDAD O POBLACION
PALACIO MUNICIPAL	COATEPEC, VER.

ACTA DE NOTIFICACION
EN LA CIUDAD DE Coatepec, Ver
SIENDO LAS 11:38 HRS. DEL DIA 30 DEL MES DE Junio 2020
DEL AÑO EN CURSO SE PROCEDE A NOTIFICAR EL ACUERDO QUE ANTECEDE
AL C Jennifer Maline Celestino Galvan
PARA QUE SURTA SUS EFECTOS LEGALES CONSTE EL NOTIFICADOR Jalao EL NOTIFICADO



SEGOB
ESTADO DE VERACRUZ

Catastro
DIRECCION GENERAL DE CATASTRO Y VALUACION
DEL ESTADO DE VERACRUZ

CÉDULA CATASTRAL

UBICACION GEOGRAFICA	CLAVE CATASTRAL								
	Z.CAT.	MPIO	LOC.	REG.	MANZ.	LOTE	CONDominio NIVEL DEPTO		DV
Municipio COATEPEC	03	039	001	00	000	992	00	000	4
Localidad COATEPEC									

PROPIETARIO O POSEEDOR		
APELLIDO PATERNO	APELLIDO MATERNO	NOMBRE (S)
H. AYUNTAMIENTO CONST. DE COATEPEC, VER.		

USO O DESTINO

SE LE NOTIFICA EL REGISTRO Y EL VALOR CATASTRAL CON MOTIVO DE LA:

SOLICITUD DE REGISTRO CATASTRAL A INSTANCIA DEL PROPIETARIO O POSEEDOR
 INCORPORACION AL SISTEMA DE INFORMACION CATASTRAL
 ACTUALIZACION DE LA INFORMACION CATASTRAL A INSTANCIA DE LA AUTORIDAD CATASTRAL

DEL PREDIO UBICADO EN:		
CALLE(S)	NUMERO POSTAL	COLONIA O FRACCIONAMIENTO
CRUZ DE DUELA		

CON LOS DATOS TECNICOS SIGUIENTES										
DATOS DEL TERRENO					DATOS DE LAS CONSTRUCCIONES					
TIPO DE PREDIO	DEMERITOS			MERITO		TIPO	E	T	A	AREA M2
URBANO <input type="checkbox"/>	FRENTE <input type="checkbox"/>			ESQUINA <input type="checkbox"/>						
SUBURBANO <input type="checkbox"/>	PROFUNDIDAD <input type="checkbox"/>									
RURAL <input checked="" type="checkbox"/>	CONDICION FISICA IMPREVISTA <input type="checkbox"/>			TIPO DE AVALUO						
TIPO DE SUELO					TECNICO <input checked="" type="checkbox"/>					
TEMPORAL <input type="checkbox"/>	TOPOGRAFIA <input type="checkbox"/>			CON DATOS LEGALES						
RIEGO <input type="checkbox"/>	EXC. DE AREA <input type="checkbox"/>			O MANIFESTADOS <input type="checkbox"/>						
HUMEDAD <input type="checkbox"/>	VIAS DE COM. <input type="checkbox"/>			SUPERFICIE HAS						
ARIDO <input type="checkbox"/>	INFRAESTRUCTURA <input type="checkbox"/>			6 - 8668						
PANTANOSO <input type="checkbox"/>	AGOSTADERO <input type="checkbox"/>									

ESTA AUTORIDAD CON FUNDAMENTO EN LO DISPUESTO EN LOS ARTICULOS 14, 18 Y 36 FRACCION I Y 121 FRACCION II DE LA CONSTITUCION POLITICA DE LOS ESTADOS UNIDOS MEXICANOS; 1, 2, 3, 4 FRACCION IX, 6 FRACCIONE VIII, INCISOS a), m), o), q) y r), 24, 32, 33, FRACCION III, V Y VII, 34, 36, 37, 38, 39 Y 40 DE LA LEY NUMERO 42 DE CATASTRO DEL ESTADO DE VERACRUZ DE IGNACIO DE LA LLAVE; 1, 3, 4, 5, 12, 13, 14, 15, 16, 17, 53, 54, Y 55 DEL REGLAMENTO DE LA LEY DE CATASTRO; 72 FRACCION XIX, INCISOS b), d), e), f), y h), DE LA LEY ORGANICA DEL MUNICIPIO LIBRE, LE NOTIFICA QUE AL INMUEBLE DE SU PROPIEDAD O POSESION, A PARTIR DEL SE LE DETERMINO EL VALOR CATASTRAL DE:

VALOR CATASTRAL <input checked="" type="checkbox"/>	VALOR CATASTRAL PROVISIONAL <input type="checkbox"/>
VALOR DEL TERRENO	769,081.60
VALOR DE LA(S) CONSTRUCCION(ES)	0.00
VALOR CATASTRAL TOTAL	769,081.60

ATENTAMENTE
"SUFRAGIO EFECTIVO NO REELECCION"
COATEPEC, VER., 15/06/2020
AUTORIDAD CATASTRAL

DIRECTOR(A) DE CATASTRO MUNICIPAL
Lic. José Gregorio Cadillo Béaz

DOMICILIO PARA RECIBIR NOTIFICACIONES:	
CALLE O AVENIDA	CODIGO POSTAL
MATIAS A REBOLLEDO	0
COLONIA O FRACCIONAMIENTO	CIUDAD O POBLACION
CENTRO	COATEPEC

ACTA DE NOTIFICACION
EN LA CIUDAD DE Coatepec, Ver.
SIENDO LAS 11:39 HRS. DEL DIA 30 DEL MES DE Junio 2020
DEL AÑO EN CURSO SE PROCEDE A NOTIFICAR EL ACUERDO QUE ANTECEDE
AL C Jennifer Mariana Celestino Gubán
PARA QUE SURTA SUS EFECTOS LEGALES CONSTE EL NOTIFICADOR Jalisco EL NOTIFICADO



SEGOB
ESTADOS UNIDOS MEXICANOS

Catastro
DIRECCION GENERAL DE CATASTRO Y VALUACION
DEL ESTADO DE VERACRUZ

CÉDULA CATASTRAL

UBICACION GEOGRAFICA	CLAVE CATASTRAL								
Municipio COATEPEC	Z.CAT.	MPIO	LOC.	REG.	MANZ.	LOTE	CONDominio NIVEL DEPTO		DV
Localidad TAPACHAPAM	03	039	018	00	001	030	00	000	8

PROPIETARIO O POSEEDOR		
APELLIDO PATERNO	APELLIDO MATERNO	NOMBRE (S)
H. AYUNTAMIENTO CONST. DE COATEPEC, VER.		

USO O DESTINO

SE LE NOTIFICA EL REGISTRO Y EL VALOR CATASTRAL, CON MOTIVO DE LA	
<input type="checkbox"/> SOLICITUD DE REGISTRO CATASTRAL	A INSTANCIA DEL PROPIETARIO O POSEEDOR <input type="checkbox"/>
<input type="checkbox"/> INCORPORACION AL SISTEMA DE INFORMACION CATASTRAL	
<input checked="" type="checkbox"/> ACTUALIZACION DE LA INFORMACION CATASTRAL	A INSTANCIA DE LA AUTORIDAD CATASTRAL <input checked="" type="checkbox"/>

DEL PREDIO UBICADO EN:		
CALLE(S)	NUMERO POSTAL	COLONIA O FRACCIONAMIENTO
LOMA CHICA "LA GRANADA" CONG TAPACHAPAN		

CON LOS DATOS TECNICOS SIGUIENTES:									
DATOS DEL TERRENO				DATOS DE LAS CONSTRUCCIONES					
TIPO DE PREDIO	DEMERITOS		MERITO		TIPO	E	T	A	AREA M2
URBANO <input type="checkbox"/>	FRENTE <input type="checkbox"/>		ESQUINA <input type="checkbox"/>						
SUBURBANO <input type="checkbox"/>	PROFUNDIDAD <input type="checkbox"/>								
RURAL <input checked="" type="checkbox"/>	CONDICION FISICA IMPREVISTA <input type="checkbox"/>		TIPO DE AVALUO						
TIPO DE SUELO			TECNICO <input checked="" type="checkbox"/>						
TEMPORAL <input type="checkbox"/>	TOPOGRAFIA <input type="checkbox"/>		CON DATOS LEGALES						
RIEGO <input type="checkbox"/>	EXC. DE AREA <input type="checkbox"/>		O MANIFESTADOS <input type="checkbox"/>						
HUMEDAD <input type="checkbox"/>	VIAS DE COM. <input type="checkbox"/>								
ARIDO <input type="checkbox"/>	INFRAESTRUCTURA <input type="checkbox"/>								
PANTANOSO <input type="checkbox"/>	AGOSTADERO <input type="checkbox"/>								
			14 - 0404						

ESTA AUTORIDAD CON FUNDAMENTO EN LO DISPUESTO EN LOS ARTICULOS 14, 16 Y 36 FRACCION I Y 121 FRACCION II DE LA CONSTITUCION POLITICA DE LOS ESTADOS UNIDOS MEXICANOS. 1, 2, 3, 4 FRACCION IX, 6 FRACCIONE VIII, INCISOS a), m), o), q) y r), 24, 32, 33, FRACCION III, V Y VII, 34, 36, 37, 38, 39 Y 40 DE LA LEY NUMERO 42 DE CATASTRO DEL ESTADO DE VERACRUZ DE IGNACIO DE LA LLAVE: 1, 3, 4, 5, 12, 13, 14; 15, 16, 17, 53, 54, Y 55 DEL REGLAMENTO DE LA LEY DE CATASTRO: 72 FRACCION XIX, INCISOS b), e), e), f), y h), DE LA LEY ORGANICA DEL MUNICIPIO LIBRE. LE NOTIFICA QUE AL INMUEBLE DE SU PROPIEDAD O POSESION, A PARTIR DEL SE LE DETERMINO EL VALOR CATASTRAL DE:

VALOR CATASTRAL <input checked="" type="checkbox"/>	VALOR CATASTRAL PROVISIONAL <input type="checkbox"/>
---	--

VALOR DEL TERRENO	1,797,171.20
VALOR DE LA(S) CONSTRUCCION(ES)	0.00
VALOR CATASTRAL TOTAL	1,797,171.20

ATENTAMENTE
"SUFRAGIO EFECTIVO NO REELECCION"
COATEPEC, VER., 15/06/2020
AUTORIDAD CATASTRAL
DIRECTORIA DE CATASTRO MUNICIPAL
Lic. José Gregorio Cadillo Báez

DOMICILIO PARA RECIBIR NOTIFICACIONES	
CALLE O AVENIDA	CODIGO POSTAL
MATIAS A. REBOLLEDO S/N	91500
COLONIA O FRACCIONAMIENTO	CIUDAD O POBLACION
CENTRO	COATEPEC, VER.

ACTA DE NOTIFICACION
EN LA CIUDAD DE Coatepec, Ver
SIENDO LAS 11:39 HRS. DEL DIA 30 DEL MES DE Junio 2020
DEL AÑO EN CURSO SE PROCEDE A NOTIFICAR EL ACUERDO QUE ANTECEDE
AL C Jennifer Malena Celestino Guekin.
PARA QUE SURTA SUS EFECTOS LEGALES CONSTE EL NOTIFICADOR EL NOTIFICADO



SEGOB
ESTADO DE VERACRUZ

Catastro
DIRECCION GENERAL DE CATASTRO Y VALUACION
DEL ESTADO DE VERACRUZ

CÉDULA CATASTRAL

UBICACION GEOGRAFICA	CLAVE CATASTRAL							
	Z.CAT.	MPIO	LOC.	REG.	MANZ.	LOTE	CONDOMINIO NIVEL DEPTO	DV
Municipio COATEPEC Localidad TAPACHAPAM	03	039	018	00	001	968	00 000	2

PROPIETARIO O POSEEDOR		
APELLIDO PATERNO	APELLIDO MATERNO	NOMBRE(S)
H. AYUNTAMIENTO CONST. DE COATEPEC, VER.		

USO O DESTINO

NOTIFICA EL REGISTRO Y EL VALOR CATASTRAL, POR MOTIVO DEL:	
<input type="checkbox"/> SOLICITUD DE REGISTRO CATASTRAL	A INSTANCIA DEL PROPIETARIO O POSEEDOR <input type="checkbox"/>
<input type="checkbox"/> INCORPORACION AL SISTEMA DE INFORMACION CATASTRAL	
<input checked="" type="checkbox"/> ACTUALIZACION DE LA INFORMACION CATASTRAL	A INSTANCIA DE LA AUTORIDAD CATASTRAL <input checked="" type="checkbox"/>

DEL PREDIO UBICADO EN:		
CALLE(S)	NUMERO POSTAL	COLONIA O FRACCIONAMIENTO
DOS CAMINOS CONG. TAPACHAPAN		

CON LOS DATOS TECNICOS SIGUIENTES										
DATOS DEL TERRENO				DATOS DE LAS CONSTRUCCIONES						
TIPO DE PREDIO		DEMERITOS		MÉRITO		TIPO	E	T	A	AREA M2
URBANO	<input type="checkbox"/>	FRENTE	<input type="checkbox"/>	ESQUINA	<input type="checkbox"/>					
SUBURBANO	<input type="checkbox"/>	PROFUNDIDAD	<input type="checkbox"/>	TIPO DE AVALUO	<input checked="" type="checkbox"/>					
RURAL	<input checked="" type="checkbox"/>	CONDICION FISICA IMPREVISTA	<input type="checkbox"/>							
TIPO DE SUELO		TOPOGRAFIA	<input type="checkbox"/>	CON DATOS LEGALES	<input type="checkbox"/>					
TEMPORAL	<input type="checkbox"/>	EXC. DE AREA	<input type="checkbox"/>	O MANIFESTADOS	<input type="checkbox"/>					
RIEGO	<input type="checkbox"/>	VIAS DE COM.	<input type="checkbox"/>	SUPERFICIE HAS						
HUMEDAD	<input type="checkbox"/>	INFRAESTRUCTURA	<input type="checkbox"/>							
ARIDO	<input type="checkbox"/>	AGOSTADERO	<input type="checkbox"/>							
PANTANGSO	<input type="checkbox"/>									
				5 - 8760						

ESTA AUTORIDAD CON FUNDAMENTO EN LO DISPUESTO EN LOS ARTICULOS 14, 16 Y 36 FRACCION I Y 121 FRACCION II DE LA CONSTITUCION POLITICA DE LOS ESTADOS UNIDOS MEXICANOS, 1, 2, 3, 4 FRACCION IX, 6 FRACCIONE VIII, INCISOS a), m), o), q) y r), 24, 32, 33, FRACCION III, V Y VII, 34, 36, 37, 38, 39 Y 40 DE LA LEY NUMERO 42 DE CATASTRO DEL ESTADO DE VERACRUZ DE IGNACIO DE LA LLAVE: 1, 3, 4, 5, 12, 13, 14, 15, 16, 17, 53, 54, Y 55 DEL REGLAMENTO DE LA LEY DE CATASTRO; 72 FRACCION XIX, INCISOS b), d), e), f), y h), DE LA LEY ORGANICA DEL MUNICIPIO LIBRE, LE NOTIFICA QUE AL INMUEBLE DE SU PROPIEDAD O POSESION, A PARTIR DEL SE LE DETERMINO EL VALOR CATASTRAL DE:

VALOR CATASTRAL VALOR CATASTRAL PROVISIONAL

VALOR DEL TERRENO	752,128.00
VALOR DE LA(S) CONSTRUCCION(ES)	0.00
VALOR CATASTRAL TOTAL	752,128.00

ATENTAMENTE
"SUFRAGIO EFECTIVO NO REELECCION"
COATEPEC, VER., 15/06/2020
AUTORIDAD CATASTRAL

DIRECTOR(A) DE CATASTRO MUNICIPAL
Lic. José Gregorio Cadillo Baez

DOMICILIO PARA RECIBIR NOTIFICACIONES	
CALLE O AVENIDA	CODIGO POSTAL
MATIAS A REBOLLEDO S/N	91500
COLONIA O FRACCIONAMIENTO	CIUDAD O POBLACION
CENTRO	COATEPEC, VER.

ACTA DE NOTIFICACION
EN LA CIUDAD DE Coatepec, Ver.
SIENDO LAS 11:39 HRS. DEL DIA 30 DEL MES DE Junio 2020
DEL AÑO EN CURSO SE PROCEDE A NOTIFICAR EL ACUERDO QUE ANTECEDE
AL C Jennifer Mariana Celestino Galván
PARA QUE SURTA SUS EFECTOS LEGALES CONSTE EL NOTIFICADOR EL NOTIFICADO



SEGOB
ESTADO DE VERACRUZ

Catastro
DIRECCION GENERAL DE CATASTRO Y VALUACION
DEL ESTADO DE VERACRUZ

CÉDULA
CATASTRAL

UBICACION GEOGRAFICA		CLAVE CATASTRAL							
Municipio COATEPEC		Z.CAT.	MPIO	LOC.	REG.	MANZ.	LOTE	CONDOMINIO NIVEL DEPTO	DV
Localidad TAPACHAPAM		03	039	018	00	002	607	00 000	2

PROPIETARIO O POSEEDOR		
APELLIDO PATERNO	APELLIDO MATERNO	NOMBRE(S)
H. AYUNTAMIENTO CONST. DE COATEPEC, VER.		

USO O DESTINO

DEL REGISTRO	
<input type="checkbox"/> SOLICITUD DE REGISTRO CATASTRAL	A INSTANCIA DEL PROPIETARIO O POSEEDOR <input type="checkbox"/>
<input type="checkbox"/> INCORPORACION AL SISTEMA DE INFORMACION CATASTRAL	
<input checked="" type="checkbox"/> ACTUALIZACION DE LA INFORMACION CATASTRAL	A INSTANCIA DE LA AUTORIDAD CATASTRAL <input checked="" type="checkbox"/>

DEL PREDIO UBICADO EN:		
CALLE(S)	NUMERO POSTAL	COLONIA O FRACCIONAMIENTO
LA CORTADURA TAPACHAPAN		

DE LOS DATOS TECNICOS SIGUIENTES					
TIPO DE PREDIO		DATOS DEL TERRENO		DATOS DE LAS CONSTRUCCIONES	
URBANO	<input type="checkbox"/>	DEMÉRITOS		MÉRITO	
SUBURBANO	<input type="checkbox"/>	FRENTE	<input type="checkbox"/>	ESQUINA	<input type="checkbox"/>
RURAL	<input checked="" type="checkbox"/>	PROFUNDIDAD	<input type="checkbox"/>	TIPO DE AVALUO	
TIPO DE SUELO		CONDICION FISICA IMPREVISTA	<input type="checkbox"/>	TECNICO	<input checked="" type="checkbox"/>
TEMPORAL	<input type="checkbox"/>	TOPOGRAFIA	<input type="checkbox"/>	CON DATOS LEGALES	
RIEGO	<input type="checkbox"/>	EXC. DE AREA	<input type="checkbox"/>	O MANIFESTADOS	<input type="checkbox"/>
HUMEDAD	<input type="checkbox"/>	VIAS DE COM.	<input type="checkbox"/>	SUPERFICIE HAS	
ÁRIDO	<input type="checkbox"/>	INFRAESTRUCTURA	<input type="checkbox"/>		
PANTANOSO	<input type="checkbox"/>	AGOSTADERO	<input type="checkbox"/>		
107 - 2266					

ESTA AUTORIDAD CON FUNDAMENTO EN LO DISPUESTO EN LOS ARTÍCULOS 14, 16 Y 36 FRACCION I Y 121 FRACCION II DE LA CONSTITUCION POLITICA DE LOS ESTADOS UNIDOS MEXICANOS, 1, 2, 3, 4 FRACCION IX, 6 FRACCIONE VIII, INCISOS a), m), o), q) y r), 24, 32, 33, FRACCION III, V Y VII, 34, 36, 37, 38, 39 Y 40 DE LA LEY NUMERO 42 DE CATASTRO DEL ESTADO DE VERACRUZ DE IGNACIO DE LA LLAVE, 1, 3, 4, 5, 12, 13, 14, 15, 16, 17, 53, 54, Y 55 DEL REGLAMENTO DE LA LEY DE CATASTRO; 72 FRACCION XIX, INCISOS b), d), e), f), y h), DE LA LEY ORGANICA DEL MUNICIPIO LIBRE, LE NOTIFICA QUE AL INMUEBLE DE SU PROPIEDAD O POSESION, A PARTIR DEL SE LE DETERMINO EL VALOR CATASTRAL DE:

VALOR CATASTRAL VALOR CATASTRAL PROVISIONAL

VALOR DEL TERRENO	8,578,128.00
VALOR DE LA(S) CONSTRUCCION(ES)	0.00
VALOR CATASTRAL TOTAL	8,578,128.00

ATENTAMENTE
"SUFRAGIO EFECTIVO NO REELECCION"
COATEPEC VER., 15/06/2020
AUTORIDAD CATASTRAL
DIRECTORIA DE CATASTRO MUNICIPAL
Lic. José Gregorio Cadillo Baez

CALLE O AVENIDA		CODIGO POSTAL	
MATIAS A REBOLLEDO S/N		0	
COLONIA O FRACCIONAMIENTO		CIUDAD O POBLACION	
CENTRO		COATEPEC, VER.	

ACTA DE NOTIFICACION
EN LA CIUDAD DE Coatepec, Ver.
SIENDO LAS 11:39 HRS. DEL DIA 30 DEL MES DE Junio 2020
DEL AÑO EN CURSO SE PROCEDE A NOTIFICAR EL ACUERDO QUE ANTECEDE
AL C Jennifer Malena Celestino Galván
PARA QUE SURTA SUS EFECTOS LEGALES CONSTE EL NOTIFICADOR EL NOTIFICADO