




INVENTARIO GENERAL DE BIENES MUEBLES 2020

31 de diciembre de 2020

Inventario	Descripción	Marca	Modelo	No. Serie	Color	Fec. Ad.	Factura	Costo
5 Bienes Muebles Inmuebles e Intangibles								
5 5 Equipo de defensa y seguridad								
5 5 1 Equipo de defensa y seguridad								
5 5 1 46 Pistola								
55104603147	PISTOLA SEMIAUTOMATICA CALIBRE 9 MM (PS 2017-26)	BERETTA	PX4 STORM	PX237228	NEGRO		SEDENA	10,170.88
55104603152	PISTOLA SEMIAUTOMATICA CALIBRE 9 MM (PS 2017-31)	BERETTA	PX4 STORM	PX236330	NEGRO		SEDENA	10,170.88
55104603494	PISTOLA SEMIAUTOMATICA CALIBRE 9 MM (MCPA2019122)	PIETRO BERETTA	92	A244405Z	NEGRO	30/10/2019	FCBA5 08072020	10,930.90
55104603125	PISTOLA SEMIAUTOMATICA CALIBRE 9 MM (PS 2017-4)	BERETTA	PX4 STORM	PX237230	NEGRO		SEDENA	10,170.88
55104603499	PISTOLA SEMIAUTOMATICA CALIBRE 9 MM (MCPA2019127)	PIETRO BERETTA	92	A244406Z	NEGRO	30/10/2019	FCBA5 08072020	10,930.90
55104603130	PISTOLA SEMIAUTOMATICA CALIBRE 9 MM (PS 2017-9)	BERETTA	PX4 STORM	PX237234	NEGRO		SEDENA	10,170.88
55104603135	PISTOLA SEMIAUTOMATICA CALIBRE 9 MM (PS 2017-14)	BERETTA	PX4 STORM	PX237253	NEGRO		SEDENA	10,170.88
55104603140	PISTOLA SEMIAUTOMATICA CALIBRE 9 MM (PS 2017-19)	BERETTA	PX4 STORM	PX237226	NEGRO		SEDENA	10,170.88
55104603145	PISTOLA SEMIAUTOMATICA CALIBRE 9 MM (PS 2017-24)	BERETTA	PX4 STORM	PX236326	NEGRO		SEDENA	10,170.88
55104603150	PISTOLA SEMIAUTOMATICA CALIBRE 9 MM (PS 2017-29)	BERETTA	PX4 STORM	PX237239	NEGRO		SEDENA	10,170.88
55104603489	PISTOLA SEMIAUTOMATICA CALIBRE 9 MM (MC2020117)	GLOCK	17	S/N	NEGRA	14/09/2020	LOC1290	166,518.00
Observaciones: Se registra la adquisicion 2020 por lote en cuanto el armamento se reciba en la direccion de la policia municipal se realizara el registro por bien								
55104603123	PISTOLA SEMIAUTOMATICA CALIBRE 9 MM (PS 2017-2)	BERETTA	PX4 STORM	PX237231	NEGRO		SEDENA	10,170.88





**Inventario de Bienes Muebles General Registrado en Sefiplan
H. AYUNTAMIENTO DE COATEPEC**




Inventario	Descripción	Marca	Modelo	No. Serie	Color	Fec. Ad.	Factura	Costo
5 Bienes Muebles Inmuebles e Intangibles								
5 5 Equipo de defensa y seguridad								
5 5 1 Equipo de defensa y seguridad								
5 5 1 46 Pistola								
55104603497	PISTOLA SEMIAUTOMATICA CALIBRE 9 MM (MCPA2019125)	PIETRO BERETTA	92	A243290Z	NEGRO	30/10/2019	FCBA5 08072020	10,930.90
55104603128	PISTOLA SEMIAUTOMATICA CALIBRE 9 MM (PS 2017-7)	BERETTA	PX4 STORM	PX237252	NEGRO		SEDENA	10,170.88
55104603133	PISTOLA SEMIAUTOMATICA CALIBRE 9 MM (PS 2017-12)	BERETTA	PX4 STORM	PX236380	NEGRO		SEDENA	10,170.88
55104603138	PISTOLA SEMIAUTOMATICA CALIBRE 9 MM (PS 2017-17)	BERETTA	PX4 STORM	PX237244	NEGRO		SEDENA	10,170.88
55104603143	PISTOLA SEMIAUTOMATICA CALIBRE 9 MM (PS 2017-22)	BERETTA	PX4 STORM	PX236324	NEGRO		SEDENA	10,170.88
55104602757	PISTOLA SEMIAUTOMATICA CALIBRE 9 MM (PS 2017-1)	BERETTA	PX4 STORM	PX237240	NEGRO		SEDENA	10,170.88
55104603148	PISTOLA SEMIAUTOMATICA CALIBRE 9 MM (PS 2017-27)	BERETTA	PX4 STORM	PX237225	NEGRO		SEDENA	10,170.88
55104603272	PISTOLA SEMIAUTOMATICA CALIBRE 9 MM (MCPA2019110)	PIETRO BERETTA	92	A244412Z	NEGRA	30/10/2019	FCBA5 08072020	10,930.90
55104603495	PISTOLA SEMIAUTOMATICA CALIBRE 9 MM (MCPA2019123)	PIETRO BERETTA	92	A243289Z	NEGRO	30/10/2019	FCBA5 08072020	10,930.90
55104603126	PISTOLA SEMIAUTOMATICA CALIBRE 9 MM (PS 2017-5)	BERETTA	PX4 STORM	PX236377	NEGRO		SEDENA	10,170.88
55104603500	PISTOLA SEMIAUTOMATICA CALIBRE 9 MM (MCPA2019128)	PIETRO BERETTA	92	A244871Z	NEGRO	30/10/2019	FCBA5 08072020	10,930.90
55104603131	PISTOLA SEMIAUTOMATICA CALIBRE 9 MM (PS 2017-10)	BERETTA	PX4 STORM	PX237243	NEGRO		SEDENA	10,170.88
55104603136	PISTOLA SEMIAUTOMATICA CALIBRE 9 MM (PS 2017-15)	BERETTA	PX4 STORM	PX236787	NEGRO		SEDENA	10,170.88

Inventario	Descripción	Marca	Modelo	No. Serie	Color	Fec. Ad.	Factura	Costo
5 Bienes Muebles Inmuebles e Intangibles								
5 5 Equipo de defensa y seguridad								
5 5 1 Equipo de defensa y seguridad								
5 5 1 46 Pistola								
55104603141	PISTOLA SEMIAUTOMATICA CALIBRE 9 MM (PS 2017-20)	BERETTA	PX4 STORM	PX236379	NEGRO		SEDENA	10,170.88
55104603146	PISTOLA SEMIAUTOMATICA CALIBRE 9 MM (PS 2017-25)	BERETTA	PX4 STORM	PX237232	NEGRO		SEDENA	10,170.88
55104603151	PISTOLA SEMIAUTOMATICA CALIBRE 9 MM (PS 2017-30)	BERETTA	PX4 STORM	PX236788	NEGRO		SEDENA	10,170.88
55104603124	PISTOLA SEMIAUTOMATICA CALIBRE 9 MM (PS 2017-3)	BERETTA	PX4 STORM	PX237227	NEGRO		SEDENA	10,170.88
55104603498	PISTOLA SEMIAUTOMATICA CALIBRE 9 MM (MCPA2019126)	PIETRO BERETTA	92	A244407Z	NEGRO	30/10/2019	FCBA5 08072020	10,930.90
55104603129	PISTOLA SEMIAUTOMATICA CALIBRE 9 MM (PS 2017-8)	BERETTA	PX4 STORM	PX236328	NEGRO		SEDENA	10,170.88
55104603134	PISTOLA SEMIAUTOMATICA CALIBRE 9 MM (PS 2017-13)	BERETTA	PX4 STORM	PX236376	NEGRO		SEDENA	10,170.88
55104603139	PISTOLA SEMIAUTOMATICA CALIBRE 9 MM (PS 2017-18)	BERETTA	PX4 STORM	PX237229	NEGRO		SEDENA	10,170.88
55104603144	PISTOLA SEMIAUTOMATICA CALIBRE 9 MM (PS 2017-23)	BERETTA	PX4 STORM	PX236323	NEGRO		SEDENA	10,170.88
55104603149	PISTOLA SEMIAUTOMATICA CALIBRE 9 MM (PS 2017-28)	BERETTA	PX4 STORM	PX236378	NEGRO		SEDENA	10,170.88
55104603496	PISTOLA SEMIAUTOMATICA CALIBRE 9 MM (MCPA2019124)	PIETRO BERETTA	92	A244434Z	NEGRO	30/10/2019	FCBA5 08072020	10,930.90
55104603127	PISTOLA SEMIAUTOMATICA CALIBRE 9 MM (PS 2017-6)	BERETTA	PX4 STORM	PX237242	NEGRO		SEDENA	10,170.88
55104603501	PISTOLA SEMIAUTOMATICA CALIBRE 9 MM (MCPA2019129)	PIETRO BERETTA	92	A244874Z	NEGRO	30/10/2019	FCBA5 08072020	10,930.90




Inventario	Descripción	Marca	Modelo	No. Serie	Color	Fec. Ad.	Factura	Costo
5 Bienes Muebles Inmuebles e Intangibles								
5 5 Equipo de defensa y seguridad								
5 5 1 Equipo de defensa y seguridad								
5 5 1 46 Pistola								
55104603132	PISTOLA SEMIAUTOMATICA CALIBRE 9 MM (PS 2017-11)	BERETTA	PX4 STORM	PX237254	NEGRO		SEDENA	10,170.88
55104603137	PISTOLA SEMIAUTOMATICA CALIBRE 9 MM (PS 2017-16)	BERETTA	PX4 STORM	PX236327	NEGRO		SEDENA	10,170.88
55104603142	PISTOLA SEMIAUTOMATICA CALIBRE 9 MM (PS 2017-21)	BERETTA	PX4 STORM	PX237233	NEGRO		SEDENA	10,170.88
Total Bienes Pistola 41								580,193.38
5 5 1 69 Rifle								
55106903103	RIFLE SEMIAUTOMATICO CALIBRE 5.56 MM (2017-R5)	BERETTA	ARX160	SF26358	NEGRO		SEDENA	37,791.18
55106903108	RIFLE SEMIAUTOMATICO CALIBRE 5.56 MM (2017-R10)	BERETTA	ARX160	SF26359	NEGRO		SEDENA	37,791.18
55106903510	RIFLE SEMIAUTOMATICO CALIBRE 5.56 MM (MCPA2019138)	BERETTA	ARX160 CAÑON DE 12"	SF34439	NEGRO	30/10/2019	FCBA5 08072020	38,513.88
55106903515	RIFLE SEMIAUTOMATICO CALIBRE 5.56 MM (MCPA2019143)	BERETTA	ARX160 CAÑON DE 12"	SF34576	NEGRO	30/10/2019	FCBA5 08072020	38,513.88
55106903504	RIFLE SEMIAUTOMATICO CALIBRE 5.56 MM (MCPA2019132)	BERETTA	ARX160 CAÑON DE 12"	SF34434	NEGRO	30/10/2019	FCBA5 08072020	38,513.88
55106903520	RIFLE SEMIAUTOMATICO CALIBRE 5.56 MM (MCPA2019148)	BERETTA	ARX160 CAÑON DE 12"	SF34437	NEGRO	30/10/2019	FCBA5 08072020	38,513.88
55106903101	RIFLE SEMIAUTOMATICO CALIBRE 5.56 MM (2017-R3)	BERETTA	ARX160	SF26316	NEGRO		SEDENA	37,791.18
55106903106	RIFLE SEMIAUTOMATICO CALIBRE 5.56 MM (2017-R8)	BERETTA	ARX160	SF26322	NEGRO		SEDENA	37,791.18
55106903513	RIFLE SEMIAUTOMATICO CALIBRE 5.56 MM (MCPA2019141)	BERETTA	ARX160 CAÑON DE 12"	SF34552	NEGRO	30/10/2019	FCBA5 08072020	38,513.88




Inventario	Descripción	Marca	Modelo	No. Serie	Color	Fec. Ad.	Factura	Costo
5 Bienes Muebles Inmuebles e Intangibles								
5 5 Equipo de defensa y seguridad								
5 5 1 Equipo de defensa y seguridad								
5 5 1 69 Rifle								
55106903502	RIFLE SEMIAUTOMATICO CALIBRE 5.56 MM (MCPA2019130)	BERETTA	ARX160 CAÑON DE 12"	SF34512	NEGRO	30/10/2019	FCBA5 08072020	38,513.88
55106903518	RIFLE SEMIAUTOMATICO CALIBRE 5.56 MM (MCPA2019146)	BERETTA	ARX160 CAÑON DE 12"	SF34553	NEGRO	30/10/2019	FCBA5 08072020	38,513.88
55106903507	RIFLE SEMIAUTOMATICO CALIBRE 5.56 MM (MCPA2019135)	BERETTA	ARX160 CAÑON DE 12"	SF34574	NEGRO	30/10/2019	FCBA5 08072020	38,513.88
55106903523	RIFLE SEMIAUTOMATICO CALIBRE 5.56 MM (MCPA2019151)	BERETTA	ARX160 CAÑON DE 12"	SF34575	NEGRO	30/10/2019	FCBA5 08072020	38,513.88
55106903104	RIFLE SEMIAUTOMATICO CALIBRE 5.56 MM (2017-R6)	BERETTA	ARX160	SF26484	NEGRO		SEDENA	37,791.18
55106903109	RIFLE SEMIAUTOMATICO CALIBRE 5.56 MM (2017-R11)	BERETTA	ARX160	SF26315	NEGRO		SEDENA	37,791.18
55106903511	RIFLE SEMIAUTOMATICO CALIBRE 5.56 MM (MCPA2019139)	BERETTA	ARX160 CAÑON DE 12"	SF34577	NEGRO	30/10/2019	FCBA5 08072020	38,513.88
55106903516	RIFLE SEMIAUTOMATICO CALIBRE 5.56 MM (MCPA2019144)	BERETTA	ARX160 CAÑON DE 12"	SF34431	NEGRO	30/10/2019	FCBA5 08072020	38,513.88
55106903505	RIFLE SEMIAUTOMATICO CALIBRE 5.56 MM (MCPA2019133)	BERETTA	ARX160 CAÑON DE 12"	SF34853	NEGRO	30/10/2019	FCBA5 08072020	38,513.88
55106903521	RIFLE SEMIAUTOMATICO CALIBRE 5.56 MM (MCPA2019149)	BERETTA	ARX160 CAÑON DE 12"	SF34503	NEGRO	30/10/2019	FCBA5 08072020	38,513.88
55106903102	RIFLE SEMIAUTOMATICO CALIBRE 5.56 MM (2017-R4)	BERETTA	ARX160	SF26487	NEGRO		SEDENA	37,791.18
55106903107	RIFLE SEMIAUTOMATICO CALIBRE 5.56 MM (2017-R9)	BERETTA	ARX160	SF26491	NEGRO		SEDENA	37,791.18
55106903490	RIFLE SEMIAUTOMATICO CALIBRE 5.56 MM (MC2020118)	RUGER	AR-556	S/N	NEGRA	14/09/2020	LOC.1290 OF. 4.	536,250.00

Observaciones: Se registra la adquisicion 2020 por lote en cuanto el armamento se reciba en la direccion de la policia municipal se realizara el registro por bien



Inventario	Descripción	Marca	Modelo	No. Serie	Color	Fec. Ad.	Factura	Costo
5 Bienes Muebles Inmuebles e Intangibles								
5 5 Equipo de defensa y seguridad								
5 5 1 Equipo de defensa y seguridad								
5 5 1 69 Rifle								
55106903509	RIFLE SEMIAUTOMATICO CALIBRE 5.56 MM (MCPA2019137)	BERETTA	ARX160 CAÑON DE 12"	SF34875	NEGRO	30/10/2019	FCBA5 08072020	38,513.88
55106903514	RIFLE SEMIAUTOMATICO CALIBRE 5.56 MM (MCPA2019142)	BERETTA	ARX160 CAÑON DE 12"	SF34578	NEGRO	30/10/2019	FCBA5 08072020	38,513.88
55106903503	RIFLE SEMIAUTOMATICO CALIBRE 5.56 MM (MCPA2019131)	BERETTA	ARX160 CAÑON DE 12"	SF34511	NEGRO	30/10/2019	FCBA5 08072020	38,513.88
55106903519	RIFLE SEMIAUTOMATICO CALIBRE 5.56 MM (MCPA2019147)	BERETTA	ARX160 CAÑON DE 12"	SF34572	NEGRO	30/10/2019	FCBA5 08072020	38,513.88
55106903508	RIFLE SEMIAUTOMATICO CALIBRE 5.56 MM (MCPA2019136)	BERETTA	ARX160 CAÑON DE 12"	SF34557	NEGRO	30/10/2019	FCBA5 08072020	38,513.88
55106903100	RIFLE SEMIAUTOMATICO CALIBRE 5.56 MM (2017-R2)	BERETTA	ARX160	SF26314	NEGRO		SEDENA	37,791.18
55106903105	RIFLE SEMIAUTOMATICO CALIBRE 5.56 MM (2017-R7)	BERETTA	ARX160	SF26488	NEGRO		SEDENA	37,791.18
55106903273	RIFLE SEMIAUTOMATICO CALIBRE 5.56 MM (MCPA2019111)	BERETTA	ARX160 CAÑON DE 12"	SF34684	NEGRO	30/10/2019	FCBA5 08072020	38,513.88
55106903119	RIFLE SEMIAUTOMATICO CALIBRE 5.56 MM (2017-R12)	BERETTA	ARX160	SF26492	NEGRO		SEDENA	37,791.18
55106903512	RIFLE SEMIAUTOMATICO CALIBRE 5.56 MM (MCPA2019140)	BERETTA	ARX160 CAÑON DE 12"	SF34432	NEGRO	30/10/2019	FCBA5 08072020	38,513.88
55106903517	RIFLE SEMIAUTOMATICO CALIBRE 5.56 MM (MCPA2019145)	BERETTA	ARX160 CAÑON DE 12"	SF34435	NEGRO	30/10/2019	FCBA5 08072020	38,513.88
55106903506	RIFLE SEMIAUTOMATICO CALIBRE 5.56 MM (MCPA2019134)	BERETTA	ARX160 CAÑON DE 12"	SF34509	NEGRO	30/10/2019	FCBA5 08072020	38,513.88
55106903522	RIFLE SEMIAUTOMATICO CALIBRE 5.56 MM (MCPA2019150)	BERETTA	ARX160 CAÑON DE 12"	SF34501	NEGRO	30/10/2019	FCBA5 08072020	38,513.88






**Inventario de Bienes Muebles General Registrado en Sefiplan
H. AYUNTAMIENTO DE COATEPEC**




Inventario	Descripción	Marca	Modelo	No. Serie	Color	Fec. Ad.	Factura	Costo
5 Bienes Muebles Inmuebles e Intangibles								
5 5 Equipo de defensa y seguridad								
5 5 1 Equipo de defensa y seguridad								
5 5 1 69 Rifle								
55106902756	RIFLE SEMIAUTOMATICO CALIBRE 5.56 MM (2017-R1)	BERETTA	ARX160	SF26319	NEGRO		SEDNA	37,791.18
							Total Bienes Rifle 36	1,875,563.40
							Total Bienes Equipo de defensa y seguridad 77	2,455,756.78
							Total Bienes Equipo de defensa y seguridad 77	2,455,756.78
5 6 Maquinaria, otros equipos y herramientas								
5 6 5 Equipo de comunicación y telecomunicación								
5 6 5 29 Antena								
56502902479	ANTENA ANTENA BASE (MC-02267)	HUSTLER	MOD. G7150-4, VHF, R.F. A67-17				LA CASA DE LA C	6,500.00
Observaciones: p/baja								
							Total Bienes Antena 1	6,500.00
5 6 5 171 CISCO								
56517103005	CISCO (MCP/A 2018-176)	ANATEL	CATALYST 2960	07898362230097	NEGRO	30/10/2018	8723	15,660.00
							Total Bienes CISCO 1	15,660.00
5 6 5 266 ENLACE DE MICROONDAS EN LA FRECUENCIA 4.9 GHZ								
56526603259	ENLACE DE MICROONDAS EN LA FRECUENCIA DE 4.9 GHZ (MCPA201999)	LIGOWAVE	RAPID FIRE	0B1B172900001BA1	BLANCO	01/10/2019	171	142,100.00
Observaciones: CERRO DE LAS CULEBRAS								
56526603260	ENLACE DE MICROONDAS EN LA FRECUENCIA DE 4.9 GHZ (MCPA2019100)	LIGOWAVE	RAPID FIRE	0B1B172900001BBC	BLANCO	01/10/2019	171	142,100.00
Observaciones: UBICADO EN EL CERRO DE LAS CULEBRAS								
56526603258	ENLACE DE MICROONDAS EN LA FRECUENCIA DE 4.9 GHZ (MCPA201998)	LIGOWAVE	RAPID FIRE	0B1B172900001BCD	BLANCO	01/10/2019	171	142,100.00
Observaciones: PALACIO MPAL. AZOTEA								
56526603261	ENLACE DE MICROONDAS EN LA FRECUENCIA DE 4.9 GHZ (MCPA2019101)	LIGOWAVE	RAPID FIRE	0B1B172900001BC2	BLANCO	01/10/2019	171	142,100.00
Observaciones: UBICADO EN EL CERRO DE LAS MARGARITAS XALAPA								
							Total Bienes ENLACE DE MICROONDAS EN LA FRECUENCIA 4.9 GHZ 4	568,400.00
5 6 5 74 Radio								
56507403481	RADIO PORTATIL (MC2020109)	TETRAPOL Airbus	TPH900	RA3774CAE1017270312 5	NEGRO	22/09/2020	MEX227249	38,700.01


Inventario	Descripción	Marca	Modelo	No. Serie	Color	Fec. Ad.	Factura	Costo
5 Bienes Muebles Inmuebles e Intangibles								
5 6 Maquinaria, otros equipos y herramientas								
5 6 5 Equipo de comunicación y telecomunicación								
5 6 5 74 Radio								
56507403486	RADIO PORTATIL (MC2020114)	TETRAPOL Airbus	TPH900	RA3774CAE1017390023 3	NEGRO	22/09/2020	MEX227249	38,700.01
56507401984	RADIO MOVIL (MC-01284)	S/M	TPM700	RA3048CAF0414470338 9			S/N	17,000.00
56507401989	RADIO MOVIL (MC-01289)	S/M	TPM700	RA3048CAF0414470333 6			S/N	30,000.00
Observaciones: UNIDAD 05								
56507402679	RADIO MOVIL TPM700 CON KIT DE INSTALACIÓN DASHBOAR ()			RA3048CAD0416480187 4			CASSADIAN MÉXIC	17,000.00
56507403039	RADIO PORTATIL (MCP/A 2018-191)	TETRAPOL	TPH900 HT10121CA	RA3774CAE0918390310 2	NEGRO CON GRIS	30/11/2018	8708	32,225.96
56507403479	RADIO PORTATIL (MC2020107)	TETRAPOL Airbus	TPH900	RA3774CAE1017340079 6	NEGRO	22/09/2020	MEX227249	38,700.01
56507403484	RADIO PORTATIL (MC2020112)	TETRAPOL Airbus	TPH900	RA3774CAE1017390037 2	NEGRO	22/09/2020	MEX227249	38,700.01
56507401982	RADIO MOVIL (MC-01282)	S/M	TPM700	RA3048CAF0414470332 4			S/N	30,000.00
56507403537	RADIO MOVIL ()	MATRA	TPH700	RA3048CAD0416480186 5	NEGRO		S/F	17,000.00
56507401987	RADIO MOVIL (MC-01287)	S/M	TPM700	RA3048CAF0414470336 7			S/N	17,000.00
56507402007	RADIO PORTATIL (MC-01307)	S/M	G3 TPH700	RA3048CAF0414410014 2			S/N	17,000.00
Observaciones: UNIDAD 10								
56507403037	RADIO MOVIL (MCP/A 2018-189)	BER RADIO	RA 3048CA	RA3048CAF0418260358 2	NEGRO	30/11/2018	8708	74,794.48
Observaciones: unidad 04 (marinos)								



Inventario	Descripción	Marca	Modelo	No. Serie	Color	Fec. Ad.	Factura	Costo
5 Bienes Muebles Inmuebles e Intangibles								
5 6 Maquinaria, otros equipos y herramientas								
5 6 5 Equipo de comunicación y telecomunicación								
5 6 5 74 Radio								
56507403270	RADIO MOVIL TPM700 CON KIT DE INSTALACIÓN DASHBOAR (MCPA2019108) Observaciones: GPS SERIE 358015091432837 "UNIDAD 09"	RA3048CA	BER-B	RA3048CAF0519210031 9	NEGRO	19/12/2019	9435	82,047.96
56507403482	RADIO PORTATIL (MC2020110)	TETRAPOL Airbus	TPH900	RA3774CAE1017390327 7	NEGRO	22/09/2020	MEX227249	38,700.01
56507403487	RADIO PORTATIL (MC2020115)	TETRAPOL Airbus	TPH900	RA3774CAE1017380321 5	NEGRO	22/09/2020	MEX227249	38,700.01
56507401985	RADIO MOVIL (MC-01285) Observaciones: unidad 08	S/M	TPM700	RA3048CAF0414470332 2			S/N	17,000.00
56507401990	RADIO MOVIL (MC-01290)	S/M	TPM700	RA3048CAF0414470030 6			S/N	17,000.00
56507403040	RADIO PORTATIL (MCP/A 2018-192)	TETRAPOL TPH900	HT10121CA	RA3774CAE0918390299 8	GRIS CON NEGRO	30/11/2018	8708	32,225.96
56507403480	RADIO PORTATIL (MC2020108)	TETRAPOL Airbus	TPH900	RA3774CAE1017390338 3	NEGRO	22/09/2020	MEX227249	38,700.01
56507403485	RADIO PORTATIL (MC2020113)	TETRAPOL Airbus	TPH900	RA3774CAE1017370341 2	NEGRO	22/09/2020	MEX227249	38,700.01
56507401983	RADIO MOVIL (MC-01283)	S/M	TPM700	RA3048CAF0414450549 7			S/N	17,000.00
56507401988	RADIO MOVIL (MC-01288) Observaciones: unidad 03	S/M	TPM700	RA3048CAF0414470331 1			S/N	17,000.00
56507403038	RADIO MOVIL (MCP/A 2018-190) Observaciones: unidad 02	BER RADIO	RA 3048CA	RA3048CAF0418260359 7	NEGRO	30/11/2018	8708	74,794.48
56507403271	RADIO MOVIL TPM700 CON KIT DE INSTALACIÓN DASHBOAR (MCPA2019109) Observaciones: GPS SERIE: 358015091423850	RA3048CA	BER-B	RA3048CAF0519210030 1	NEGRO	19/12/2019	9435	82,047.96



Inventario	Descripción	Marca	Modelo	No. Serie	Color	Fec. Ad.	Factura	Costo
5 Bienes Muebles Inmuebles e Intangibles								
5 6 Maquinaria, otros equipos y herramientas								
5 6 5 Equipo de comunicación y telecomunicación								
5 6 5 74 Radio								
56507403483	RADIO PORTATIL (MC2020111)	TETRAPOL Airbus	TPH900	RA3774CAE1017150363 4	NEGRO	22/09/2020	MEX227249	38,700.01
56507403488	RADIO PORTATIL (MC2020116)	TETRAPOL Airbus	TPH900	RA3774CAE1017390018 9	NEGRO	22/09/2020	MEX227249	38,700.01
56507401986	RADIO MOVIL (MC-01286)	S/M	TPM700	RA3048CAF0414470026 8			S/N	17,000.00
Observaciones: unidad 07								
56507401991	RADIO MOVIL (MC-01291)	S/M	TPM700	RA3048CAF0414470249 2			S/N	17,000.00
56507403036	RADIO MOVIL (MCP/A 2018-188)	BER RADIO	RA 3048CA	RA3048CAF0418250125 8	NEGRO	30/11/2018	8708	74,794.48
Observaciones: UNIDAD 01								
56507403041	RADIO PORTATIL (MCP/A 2018-193)	TETRAPOL	TPH900	HT10121CA 9	GRIS CON NEGRO	30/11/2018	8708	32,225.96
Total Bienes Radio 31								1,119,157.34
5 6 5 264 TORRE ARRIOSTRADA								
56526403255	TORRE ARRIOSTRADA (MCPA201995)	SYSCOM	KTZ30G021P	NST05COAVER		01/10/2019	171	365,400.00
Total Bienes TORRE ARRIOSTRADA 1								365,400.00
Total Bienes Equipo de comunicación y telecomunicación 38								2,075,117.34
5 6 6 Equipos de generación eléctrica, aparatos y accesorios eléctricos								
5 6 6 265 SISTEMA DE ENERGÍA ININTERRUMPIBLE								
56626503256	SISTEMA DE ENERGIA ININTERRUMPIBLE (MCPA201996)	CDP	UPO112RTAX	1810256040529	NEGRO	01/10/2019	171	22,388.00
Total Bienes SISTEMA DE ENERGÍA ININTERRUMPIBLE 1								22,388.00
5 6 6 268 SISTEMA DE TIERRA FISICA								
56626803262	SISTEMA DE TIERRA FISICA Y APARTA RAYOS (MCPA2019102)	TOTAL GROUND	KIT MASTER 45K	NESEPC001		01/10/2019	171	313,084.00
56626802108	SISTEMA DE TIERRA FISICA Y APARTA RAYOS (MC-01445)	S/M	TG-05	S/S			S/N	45,000.00
Observaciones: UBICADA EN EL PALACIO MUNICIPAL								





**Inventario de Bienes Muebles General Registrado en Sefiplan
H. AYUNTAMIENTO DE COATEPEC**



Inventario	Descripción	Marca	Modelo	No. Serie	Color	Fec. Ad.	Factura	Costo
5 Bienes Muebles Inmuebles e Intangibles								
5 6 Maquinaria, otros equipos y herramientas								
5 6 6 Equipos de generación eléctrica, aparatos y accesorios eléctricos								
5 6 6 268 SISTEMA DE TIERRA FISICA								
Total Bienes SISTEMA DE TIERRA FISICA 2								358,084.00
Total Bienes Equipos de generación eléctrica, aparatos y accesorios eléctricos 3								380,472.00
5 6 7 Herramientas y maquinas herramienta								
5 6 7 92 Herramienta								
56709202525	MOTOSIERRA MOTOSIERRA A GASOLINA (MCP/A 2018-45)	STHIL	MS 250	S/N	NARANJA NEGRO	23/05/2018	27	8,120.00
56709202099	MOTOSIERRA (MC-01429)	DUROMATIC 30'	MS-660	177018640			S/N	12,000.00
Total Bienes Herramienta 2								20,120.00
5 6 7 284 LAVADORA DE ALTA PRESION								
56728403625	HIDROLAVADORA (PA2020237)	HYUNDAI	HYP2500	28416151701225146	NEGRA	25/11/2020	147580	12,236.39
Total Bienes LAVADORA DE ALTA PRESION 1								12,236.39
Total Bienes Herramientas y maquinas herramienta 3								32,356.39
5 6 1 Maquinaria y equipo agropecuario								
5 6 1 272 ASPERSORA DE MOCHILA								
56127203374	ASPERSORA DE MOCHILA (MCPA20209)	AMS	TF-800	S/N	BLANCO	08/04/2020	4336	13,723.38
56127203373	ASPERSORA DE MOCHILA (MCPA20208)	AMS	TF-800	S/N	BLANCO	08/04/2020	4336	13,723.38
Total Bienes ASPERSORA DE MOCHILA 2								27,446.76
5 6 1 246 DESMALEZADORA								
56124603118	DESMALEZADORA (MCP/A 2019-21)	STIHL	FS120	D-71336	NARANJA	25/01/2019	E3AC5	9,498.00
Total Bienes DESMALEZADORA 1								9,498.00
5 6 1 262 PODADORA								
56126203253	PODADORA (MCPA201993)	TRUPER	22" P-622	S/N	NARANJA	23/10/2019	827	8,294.00
Total Bienes PODADORA 1								8,294.00
Total Bienes Maquinaria y equipo agropecuario 4								45,238.76
5 6 9 Otros equipos								
5 6 9 278 Equipo de Medición								
56927803215	ESTACION TOTAL TOPOGRÁFICA (MCP/A2019-40)	SOKKIA	IM-50 SERIES	1Z003460	GRIS-AZUL	11/07/2019	412	153,810.20
Observaciones: Equipo topografico con plomada optica, sombra, una bateria modelo BDC45,cargador de bateria,estuche de transporte,arnes,software prolink,tripie de aluminio,prisma unitario,baston de aplomar de 2.6 m								




**Inventario de Bienes Muebles General Registrado en Sefiplan
H. AYUNTAMIENTO DE COATEPEC**




Inventario	Descripción	Marca	Modelo	No. Serie	Color	Fec. Ad.	Factura	Costo
5 Bienes Muebles Inmuebles e Intangibles								
5 6 Maquinaria, otros equipos y herramientas								
5 6 9 Otros equipos								
5 6 9 278 Equipo de Medición								
Total Bienes Equipo de Medición 1								153,810.20
Total Bienes Otros equipos 1								153,810.20
5 6 4 Sistemas de aire acondicionado, calefacción y de refrigeración industrial y comercial								
5 6 4 24 Aire Acondicionados								
56402402414	AIRE ACONDICIONADO (MC-02177)				BLANCO		REYES ORTIZ MED	6,500.00
56402402981	AIRE ACONDICIONADO MINISPLIT (MCP/A 2018-157)	MIDEA	M-18CBA	24135370407742408103 05	BEIGE	13/09/2018	A4396	30,000.00
Total Bienes Aire Acondicionados 2								36,500.00
Total Bienes Sistemas de aire acondicionado, calefacción y de refrigeración industrial y comercial 2								36,500.00
Total Bienes Maquinaria, otros equipos y herramientas 51								2,723,494.69
5 1 Mobiliario y equipo de administración								
5 1 3 Bienes artísticos, culturales y científicos								
5 1 3 177 ANUNCIO METALICO								
51317701812	ANUNCIO METALICO (ENTRADA DE COATEPEC) PARQUE MUNICIPAL (MC-00805)	S/M	S/M	S/S		22/04/2015	86	154,744.00
Total Bienes ANUNCIO METALICO 1								154,744.00
5 1 3 188 CUADRO COATEC DE MADERA								
51318800666	CUADRO COATEC DE MADERA (CIMC-01040)	S/M	S/M	S/S	CAFÉ			6,000.00
Total Bienes CUADRO COATEC DE MADERA 1								6,000.00
5 1 3 186 CUADRO MAPA COATEPEC								
51318600279	CUADRO CON MAPA DEL MPIO. MADERA (CIMC-00389)	S/M	S/M	S/S	CAFÉ			6,000.00
51318600696	CUADRO MAPA COATEPEC (CIMC-01086)	S/M	S/M	S/S				6,000.00
Total Bienes CUADRO MAPA COATEPEC 2								12,000.00
5 1 3 185 FOTOGRAFIA AEREA								
51318500691	FOTOGRAFIA AEREA (CIMC-01081)							6,000.00
Total Bienes FOTOGRAFIA AEREA 1								6,000.00
5 1 3 203 RETRATO DE EX-ALCALDE								
51320301823	RETRATOS DE EX PRESIDENTES (EJERC (MC-00835)	S/M	S/M	S/S			S/N	176,065.00
Observaciones: 40 PZS.								


Inventario	Descripción	Marca	Modelo	No. Serie	Color	Fec. Ad.	Factura	Costo
5 Bienes Muebles Inmuebles e Intangibles								
5 1 Mobiliario y equipo de administración								
5 1 3 Bienes artísticos, culturales y científicos								
5 1 3 203 RETRATO DE EX-ALCALDE								
							Total Bienes RETRATO DE EX-ALCALDE 1	176,065.00
							Total Bienes Bienes artísticos, culturales y científicos 6	354,809.00
5 1 5 Equipo de cómputo y tecnologías de la información								
5 1 5 6 Computadora								
51500603317	COMPUTADORA PAVILION (MCPA2019155)	HP PAVILION X360 CONVERTIBLE	14-CD1017LA	8CC9281FY1	PLATA	13/12/2019	BBB9C	33,333.33
51500603554	COMPUTADORA DE ESCRITORIO (PA2020172)	HP	9TP15LAELIFE2T	MXL9506D4B	NEGRA	04/11/2020	NES 168	29,999.99
51500602958	COMPUTADORA DE ESCRITORIO (MCP/A 2018-134) Observaciones: Monitor CNK81415DB Plataforma Bodega	KMEX	CX-03FC	047090003489	NEGRO	13/09/2018	A4396	17,000.00
51500603337	COMPUTADORA (FISM195)	HP PAVILION	ALL IN ONE 24	8CC9222RHM	NEGRA	03/12/2019	AA909	17,991.60
51500602963	COMPUTADORA DE ESCRITORIO (MCP/A 2018-139) Observaciones: Monitor CNK8140V9Q	KMEX	CX-03FC	047090003408	NEGRO	13/09/2018	A4396	17,000.00
51500603342	COMPUTADORA (FISM1910)	HP PAVILION	ALL IN ONE 24	8CC9222RKV	NEGRA	03/12/2019	AA909	17,991.60
51500603347	COMPUTADORA (FISM1915)	HP PAVILION	ALL IN ONE 24	8CC9222RK1	NEGRA	03/12/2019	AA909	17,991.60
51500603682	COMPUTADORA (PA2020280)	TRUEBASIX	TIPO TORRE CELERON G3900	S/N	NEGRA	03/12/2020	AAA1C299	6,100.00
51500603352	COMPUTADORA (FISM1920)	HP PAVILION	ALL IN ONE 24	8CC9222RMC	NEGRA	03/12/2019	AA909	17,991.60
51500603315	COMPUTADORA PAVILION (MCPA2019153)	HP PAVILION X360 CONVERTIBLE	14-CD1017LA	8CC9265LCH	PLATA	13/12/2019	BBB9C	33,333.33
51500603362	COMPUTADORA DE ESCRITORIO (MCPA2019177)	NVIDIA FORCE RTX 2060	INTEL CORE I7-9700	192950043427	NEGRA	03/12/2019	AA909	32,886.00
51500603335	COMPUTADORA (FISM193)	HP PAVILION	ALL IN ONE 24	8CC9222RNB	NEGRA	03/12/2019	AA909	17,991.60
51500603557	COMPUTADORA DE ESCRITORIO (PA2020175)	HP	9TP15LAELITE2T	MXL9511TKD	NEGRA	04/11/2020	NES 168	29,999.99
51500602961	COMPUTADORA DE ESCRITORIO (MCP/A 2018-137) Observaciones: Monitor CNK81415Z4 ubicacion Fortaseg	KMEX	CX-03FC	047090003319	NEGRO	13/09/2018	A4396	17,000.00




Inventario	Descripción	Marca	Modelo	No. Serie	Color	Fec. Ad.	Factura	Costo
5 Bienes Muebles Inmuebles e Intangibles								
5 1 Mobiliario y equipo de administración								
5 1 5 Equipo de cómputo y tecnologías de la información								
5 1 5 6 Computadora								
51500603340	COMPUTADORA (FISM198)	HP PAVILION	ALL IN ONE 24	8CC9222RGL	NEGRA	03/12/2019	AA909	17,991.60
51500602966	COMPUTADORA DE ESCRITORIO (MCP/A 2018-142) Observaciones: Monitor CNK8140TQN ubicacion bodega fortaseg	KMEX	CX-03FC	047090003794	NEGRO	13/09/2018	A4396	17,000.00
51500603345	COMPUTADORA (FISM1913)	HP PAVILION	ALL IN ONE 24	8CC9222RJN	NEGRA	03/12/2019	AA909	17,991.60
51500603350	COMPUTADORA (FISM1918)	HP PAVILION	ALL IN ONE 24	8CC9222RJQ	NEGRA	03/12/2019	AA909	17,991.60
51500603685	COMPUTADORA (PA2020283)	TRUEBASIX	TIPO TORRE CELERON G3900	S/N	NEGRA	03/12/2020	AAA1C299	6,100.00
51500603094	COMPUTADORA DE ESCRITORIO (MCP/A 2019-7)	HP	ALL IN ONE PC 205 G3	8CC83225FS	NEGRO	14/11/2018	G-1603	8,466.14
51500603333	COMPUTADORA (FISM191)	HP PAVILION	ALL IN ONE 24	8CC9222RG1	NEGRA	03/12/2019	AA909	17,991.60
51500603555	COMPUTADORA DE ESCRITORIO (PA2020173)	HP	9TP15LAELIFE2T	MXL9506B42	NEGRA	04/11/2020	NES 167	29,999.99
51500602959	COMPUTADORA DE ESCRITORIO (MCP/A 2018-135)	KMEX	CX-03FC	047090003190	NEGRO	13/09/2018	A4396	17,000.00
51500603338	COMPUTADORA (FISM196) Observaciones: Desarrollo Urbano	HP PAVILION	ALL IN ONE 24	8CC9222RLK	NEGRA	03/12/2019	AA909	17,991.60
51500602964	COMPUTADORA DE ESCRITORIO (MCP/A 2018-140) Observaciones: Monitor CNK8140VCK ubicacion Plataforma	KMEX	CX-03FC	047090003461	NEGRO	13/09/2018	A4396	17,000.00
51500603343	COMPUTADORA (FISM1911)	HP PAVILION	ALL IN ONE 24	8CC9222RKR	NEGRA	03/12/2019	AA909	17,991.60
51500603348	COMPUTADORA (FISM1916)	HP PAVILION	ALL IN ONE 24	8CC9222RLH	NEGRA	03/12/2019	AA909	17,991.60
51500603683	COMPUTADORA (PA2020281)	TRUEBASIX	TIPO TORRE CELERON G3900	S/N	NEGRA	03/12/2020	AAA1C299	6,100.00
51500603092	COMPUTADORA DE ESCRITORIO (MCP/A 2019-6)	HP	ALL IN ONE PC 205 G3	8CC83224VH	NEGRO	14/11/2018	G-1603	8,466.14
51500603316	COMPUTADORA PAVILION (MCPA2019154)	HP PAVILION X360 CONVERTIBLE	14-CD1017LA	8CG9265LGX	PLATA	13/12/2019	BBB9C	33,333.33
51500603553	COMPUTADORA DE ESCRITORIO (PA2020171)	HP	9TP15LAELIFE2T	MXL95064XS	NEGRA	04/11/2020	NES 168	29,999.99




Inventario	Descripción	Marca	Modelo	No. Serie	Color	Fec. Ad.	Factura	Costo
5 Bienes Muebles Inmuebles e Intangibles								
5 1 Mobiliario y equipo de administración								
5 1 5 Equipo de cómputo y tecnologías de la información								
5 1 5 6 Computadora								
51500602943	COMPUTADORA DE ESCRITORIO (MCP/A 2018-130) Observaciones: Serie de Monitor CNK81415ZG, Marca HP, ubicado en Plataforma	KMEX	CX-03FC	047090003568	NEGRO	13/09/2018	A4396	17,000.00
51500603363	COMPUTADORA DE ESCRITORIO (MCPA2019178)	NVIDIA FORCE RTX 2060	CORE I7-9700	193250035934	NEGRA	03/12/2019	AA909	32,886.00
51500603336	COMPUTADORA (FISM194)	HP PAVILION	ALL IN ONE 24	8CC9222RM9	NEGRA	03/12/2019	AA909	17,991.60
51500603558	COMPUTADORA DE ESCRITORIO (PA2020176)	HP	9TP15LAELITE2T	MXL9511TKN	NEGRA	04/11/2020	NES 168	29,999.99
51500602962	COMPUTADORA DE ESCRITORIO (MCP/A 2018-138) Observaciones: Monitor CNK81415D4, ubicado en plataforma	KMEX	CX-03FC	047090003252	NEGRO	13/09/2018	A4396	17,000.00
51500603341	COMPUTADORA (FISM199)	HP PAVILION	ALL IN ONE 24	8CC9222RLW	NEGRA	03/12/2019	AA909	17,991.60
51500603346	COMPUTADORA (FISM1914)	HP PAVILION	ALL IN ONE 24	8CC9222RJ3	NEGRA	03/12/2019	AA909	17,991.60
51500603351	COMPUTADORA (FISM1919)	HP PAVILION	ALL IN ONE 24	8CC9222RKZ	NEGRA	03/12/2019	AA909	17,991.60
51500603686	COMPUTADORA (PA2020284)	TRUEBASIX	TIPO TORRE CELERON G3900	S/N	NEGRA	03/12/2020	AAA1C299	6,100.00
51500603334	COMPUTADORA (FISM192)	HP PAVILION	ALL IN ONE 24	8CC9222RFD	NEGRA	03/12/2019	AA909	17,991.60
51500603556	COMPUTADORA DE ESCRITORIO (PA2020174)	HP	9TP15LAELITE2T	MXL9511TKF	NEGRA	04/11/2020	NES 168	29,999.99
51500602960	COMPUTADORA DE ESCRITORIO (MCP/A 2018-136) Observaciones: Monitor CNK81415D2 ubicación Fortaseg	KMEX	CX-03FC	047090003769	NEGRO	13/09/2018	A4396	17,000.00
51500601675	COMPUTADORA (MC-00496)	MAC	20'	E82681117-4	BLANCO		S/N	10,500.00
51500603339	COMPUTADORA (FISM197)	HP PAVILION	ALL IN ONE 24	8CC9222RHN	NEGRA	03/12/2019	AA909	17,991.60
51500602965	COMPUTADORA DE ESCRITORIO (MCP/A 2018-141) Observaciones: Monitor CNK8140VDX ubicación en al direc. de seg. pub.	KMEX	CX-03FC	047090003185	NEGRO	13/09/2018	A4396	17,000.00
51500603344	COMPUTADORA (FISM1912)	HP PAVILION	ALL IN ONE 24	8CC9222RK2	NEGRA	03/12/2019	AA909	17,991.60
51500603349	COMPUTADORA (FISM1917)	HP PAVILION	ALL IN ONE 24	8CC9222RJZ	NEGRA	03/12/2019	AA909	17,991.60




Inventario	Descripción	Marca	Modelo	No. Serie	Color	Fec. Ad.	Factura	Costo
5 Bienes Muebles Inmuebles e Intangibles								
5 1 Mobiliario y equipo de administración								
5 1 5 Equipo de cómputo y tecnologías de la información								
5 1 5 6 Computadora								
51500603684	COMPUTADORA (PA2020282)	TRUEBASIX	TIPO TORRE CELERON G3900	S/N	NEGRA	03/12/2020	AAA1C299	6,100.00
51500603093	COMPUTADORA DE ESCRITORIO (MCP/A 2019-8)	HP	ALL IN ONE PC 205 G3	8CC83225MC	NEGRO	14/11/2018	G-1603	8,466.14
Total Bienes Computadora 50								942,002.35
5 1 5 7 Concentrador								
51500703628	CONCENTRADOR (CIMC-01240)	TRIPP-LITE	SMART3000RM2U	2402CD0SM836200107	NEGRO		S/F	13,000.00
Total Bienes Concentrador 1								13,000.00
5 1 5 34 CPU								
51503403666	EQUIPO DE COMPUTO (PA2020264)	GETTTECH COREI7	P/CONTROL DE VIDEO WALL	S/N	NEGRA	22/12/2020	231	40,600.00
51503403043	EQUIPO DE COMPUTO (MCP/A 2018-195)	DELL	VOSTRO 3268	4350355382	NEGRA	20/09/2018	A011	21,152.02
51503402926	EQUIPO DE COMPUTO (MCP/A 2018-122)	DELL	VOSTRO 3268	6555784502	NEGRO	20/09/2018	A-011	21,152.02
51503403004	EQUIPO DE COMPUTO (MCP/A 2018-175)	DELL	VOSTRO 3268	6475442870	NEGRO	20/09/2018	A011	21,152.02
51503402924	EQUIPO DE COMPUTO (MCP/A 2018-120)	DELL	VOSTRO 3268	6473529974	NEGRO	20/09/2018	A-011	21,152.02
51503403665	EQUIPO DE COMPUTO (PA2020263)	GETTTECH COREI7	P/CONTROL DE VIDEO WALL	S/N	NEGRA	22/12/2020	231	40,600.00
51503402994	EQUIPO DE COMPUTO (MCP/A 2018-165)	DELL	VOSTRO 3268	37156394702	NEGRO	20/09/2018	A011	21,152.02
51503402922	EQUIPO DE COMPUTO (MCP/A 2018-118)	DELL	VOSTRO 3268	6591383030	NEGRO	20/09/2018	A-011	21,152.02
51503403028	EQUIPO DE COMPUTO (MCP/A 2018-181)	DELL	VOSTRO 3268	6320731754	NEGRA	20/09/2018	A011	21,152.02
51503402927	EQUIPO DE COMPUTO (MCP/A 2018-123)	DELL	VOSTRO 3268	6480388406	NEGRO	20/09/2018	A-011	21,152.02
51503402990	EQUIPO DE COMPUTO (MCP/A 2018-163)	DELL	VOSTRO 3268	28532069354	NEGRO	20/09/2018	A-011	21,152.02
51503402935	EQUIPO DE COMPUTO (MCP/A 2018-126)	DELL	VOSTRO 3268	6308787638	NEGRA	20/09/2018	A-011	21,152.02
Total Bienes CPU 12								292,720.20
5 1 5 16 Escaner								
51501602418	ESCANER DE ALIMENTACION CONTINUA (MC-02183)	KODAK	i2620	56039418	NEGRO		GRUPO BMG	12,500.00




Inventario	Descripción	Marca	Modelo	No. Serie	Color	Fec. Ad.	Factura	Costo
5 Bienes Muebles Inmuebles e Intangibles								
5 1 Mobiliario y equipo de administración								
5 1 5 Equipo de cómputo y tecnologías de la información								
5 1 5 16 Escaner								
51501601767	SCANNER SCANJET ENTERPRISE (MC-00672)	HP	FLOW 7500	SG56M11005	BLANCO/NEGRO			15,000.00
51501602416	ESCANER DE ALIMENTACION CONTINUA (MC-02179)	KODAK	i2620	56039741	NEGRO		GRUPO BMG	10,000.00
51501602417	ESCANER DE ALIMENTACION CONTINUA (MC-02182)	KODAK	i2620	56039611	NEGRO		GRUPO BMG	10,000.00
51501602415	ESCANER DE ALIMENTACION CONTINUA (MC-02178)	KODAK	i2620	56039623	NEGRO		GRUPO BMG	10,000.00
51501603359	SCANNER (MCPA2019174)	EPSON DS 770	J381A	X3FX007202	BLANCO	03/12/2019	AA909	41,539.60
Total Bienes Escaner 6								99,039.60
5 1 5 267 FIREWELLS FORTINET								
51526700814	FIREWELLS FORTINET (CIMC-01393)	FORTINET		FGT60D4614042919	BLANCO			15,000.00
51526703257	FIREWELLS FORTINET (MCPA201997)	FORTINET	FORTIGATE 60D/E	FGT60D4613018657	BLANCO	01/10/2019	171	34,104.00
Total Bienes FIREWELLS FORTINET 2								49,104.00
5 1 5 8 Impresora								
51500801838	IMPRESORA MULTIFORMATOS (MC-00927)	HP	3050	CN0CY3C200			S/N	12,000.00
51500802978	IMPRESORA MULTIFUNCIONAL (MCP/A 2018-154)	EPSON	L575	W98Y271227	NEGRA	13/09/2018	A4396	17,000.00
51500802995	IMPRESORA MULTIFUNCIONAL (MCP/A 2018-166)	EPSON	C463C	W98Y255211	NEGRA	20/09/2018	A011	9,251.00
51500803003	IMPRESORA MULTIFUNCIONAL (MCP/A 2018-174)	EPSON	C463C	W98Y266042	NEGRA	20/09/2018	A011	9,251.00
51500802931	IMPRESORA MULTIFUNCIONAL (MCP/A 2018-124)	EPSON	C463C	W98Y270805	NEGRA	20/09/2018	A-011	9,251.00
51500802991	IMPRESORA MULTIFUNCIONAL (MCP/A 2018-164)	EPSON	C463C	W98Y258991	NEGRA	20/09/2018	A-011	9,251.00
51500802902	IMPRESORA MULTIFUNCIONAL (MCP/A 2018-112)	EPSON	C463C	W98Y266065	NEGRA	20/09/2018	A-011	9,251.00
51500802980	IMPRESORA MULTIFUNCIONAL (MCP/A 2018-156)	EPSON	L575	W98Y229047	NEGRA	13/09/2018	A4396	17,000.00
51500802996	IMPRESORA MULTIFUNCIONAL (MCP/A 2018-167)	EPSON	C463C	E98Y261795	NEGRA	20/09/2018	A011	9,251.00
51500802934	IMPRESORA MULTIFUNCIONAL (MCP/A 2018-125)	EPSON	C463C	W98Y270810	NEGRA	20/09/2018	A-011	9,251.00




Inventario	Descripción	Marca	Modelo	No. Serie	Color	Fec. Ad.	Factura	Costo
5 Bienes Muebles Inmuebles e Intangibles								
5 1 Mobiliario y equipo de administración								
5 1 5 Equipo de cómputo y tecnologías de la información								
5 1 5 8 Impresora								
51500802977	IMPRESORA MULTIFUNCIONAL (MCP/A 2018-153)	EPSON	L575	W98Y271224	NEGRA	13/09/2018	A4396	17,000.00
51500803001	IMPRESORA MULTIFUNCIONAL (MCP/A 2018-172)	EPSON	C463C	W98Y270778	NEGRA	20/09/2018	A011	9,251.00
51500802938	IMPRESORA MULTIFUNCIONAL (MCP/A 2018-128)	EPSON	C463C	W98Y261792	NEGRA	20/09/2018	A-011	9,251.00
51500803006	IMPRESORA MULTIFUNCIONAL (MCP/A 2018-177)	EPSON	C463C	W98Y261791	NEGRA	20/09/2018	A011	9,251.00
Total Bienes Impresora 14								155,510.00
5 1 5 140 Lap Top								
51514002923	LAPTOP (MCP/A 2018-119)	ASUS	A542U	J3N0CV10Y725132	PLATA	20/09/2018	A-011	23,238.86
51514002939	LAPTOP (MCP/A 2018-129)	ASUS	A542U	J3N0CV04B481119	PLATA	20/09/2018	A-011	21,030.80
51514002998	LAPTOP (MCP/A 2018-169)	ASUS	X505Z	J6N0CX07P83524C	NEGRA	20/09/2018	A011	21,030.80
51514003027	LAPTOP (MCP/A 2018-180)	ASUS	A542U	J2N0CV06V67207G	PLATA	20/09/2018	A011	23,238.86
51514002937	LAPTOP (MCP/A 2018-127)	ASUS	X505Z	J6N0CX09H13325A	NEGRA	20/09/2018	A-011	21,030.80
51514002997	LAPTOP (MCP/A 2018-168)	ASUS	X505Z	J6N0CX09H188254	NEGRA	20/09/2018	A011	21,030.80
51514002901	LAPTOP (MCP/A 2018-117)	ASUS	X505Z	J6N0CX09H18225C	NEGRA	20/08/2018	A-011	21,030.80
51514002925	LAPTOP (MCP/A 2018-121)	ASUS	X505Z	J6N0CX09H141256	NEGRA	20/09/2018	A-011	21,030.80
Total Bienes Lap Top 8								172,662.52
5 1 5 100 Memoria								
51510002680	MEMORIAS TECNICAS EN MATERIA DE IMPACTO AMBIENTAL (2017)	S/M	S/M	S/S	S/C			39,000.00
Total Bienes Memoria 1								39,000.00
5 1 5 11 Multifuncional								
51501103559	MULTIFUNCIONAL (PA2020177)	HP	PRO M521 DN	CNDKN2M0PW	BLANCA	27/10/2020	NES 169	19,999.94
51501103357	MULTIFUNCIONAL (MCPA2019172)	EPSON	INYECCION DE TINTA L3110	X644277819	NEGRA	03/12/2019	AA909	6,554.00




Inventario	Descripción	Marca	Modelo	No. Serie	Color	Fec. Ad.	Factura	Costo
5 Bienes Muebles Inmuebles e Intangibles								
5 1 Mobiliario y equipo de administración								
5 1 5 Equipo de cómputo y tecnologías de la información								
5 1 5 11 Multifuncional								
51501103355	MULTIFUNCIONAL (MCPA2019170)	EPSON	INYECCION DE TINTA L3110	X644277805	NEGRA	03/12/2019	AA909	6,554.00
51501103360	MULTIFUNCIONAL (MCPA2019175)	XEROX	VERSALINK C7025	7TX355300N	BLANCA C/AZUL PETR.	03/12/2019	AA909	68,312.40
51501103560	MULTIFUNCIONAL (PA2020178)	HP	PRO M521 DN	CNDKN2M0PN	BLANCA	27/10/2020	NES 169	19,999.94
51501103358	MULTIFUNCIONAL (MCPA2019173)	EPSON	INYECCION DE TINTA L3110	X644277758	NEGRA	03/12/2019	AA909	6,554.00
51501103356	MULTIFUNCIONAL (MCPA2019171)	EPSON	INYECCION DE TINTA L3110	X644278165	NEGRA	03/12/2019	AA909	6,554.00
51501103361	MULTIFUNCIONAL (MCPA2019176)	XEROX WORK CENTRE	7120	XDC341532	BLANCA C/AZUL PETR.	03/12/2019	AA909	89,475.44
51501103561	MULTIFUNCIONAL (PA2020179)	HP	PRO M521 DN	CNDKN2M0Q4	BLANCA	27/10/2020	NES 169	19,999.94
51501103354	MULTIFUNCIONAL (MCPA2019169)	EPSON	INYECCION DE TINTA L3110	X644278179	NEGRA	03/12/2019	AA909	6,554.00
Total Bienes Multifuncional 10								250,557.66
5 1 5 13 No Break								
51501303669	UNIDAD DE PROTECCION (UPS) (PA2020267)	CYBERPOWER	UT750GU	3202578Z30000175	NEGRO	22/12/2020	231	3,480.00
51501303667	UNIDAD DE PROTECCION (UPS) (PA2020265)	CYBERPOWER	OR1500LCDRT2U	GAWK02000098	NEGRO	22/12/2020	231	15,660.00
51501303670	UNIDAD DE PROTECCION (UPS) (PA2020268)	CYBERPOWER	UT750GU	3202578Z30000174	NEGRO	22/12/2020	231	3,480.00
51501303668	UNIDAD DE PROTECCION (UPS) (PA2020266)	CYBERPOWER	OR1500LCDRT2U	GAWK02000078	NEGRO	22/12/2020	231	15,660.00
Total Bienes No Break 4								38,280.00
5 1 5 109 Plotter								
51510902388	PLOTTER (MC-02136)	HP	S/M	CN6267M00J	NEGRO	29/12/2016	11364	40,000.00
51510903353	PLOTTER (MCPA2019168)	HP IMPRESORA MULTIFUNCIONAL	DESGNJET T830 24"	CN98M7M03J	NEGRO	03/12/2019	AA909	63,595.84




Inventario	Descripción	Marca	Modelo	No. Serie	Color	Fec. Ad.	Factura	Costo
5 Bienes Muebles Inmuebles e Intangibles								
5 1 Mobiliario y equipo de administración								
5 1 5 Equipo de cómputo y tecnologías de la información								
5 1 5 109 Plotter								
51510901786	PLOTTER HO 24' (MC-00718)	HP	T520	CN4755M03Y	NEGRO			34,000.00
							Total Bienes Plotter 3	137,595.84
5 1 5 281 TABLETA ELECTRONICA								
51528103539	TABLETA ELECTRONICA (PA2020157)	SAMSUNG	GALAXY TAB ACTIVE2	358205/08/569377/1	NEGRA	04/11/2020	NES 167	23,999.99
51528103542	TABLETA ELECTRONICA (PA2020160)	SAMSUNG	GALAXY TAB ACTIVE2	358205/08/785376/1	NEGRA	04/11/2020	NES 167	23,999.99
51528103547	TABLETA ELECTRONICA (PA2020165)	SAMSUNG	GALAXY TAB ACTIVE2	358205/08/979343/7	NEGRA	04/11/2020	NES 167	23,999.99
51528103552	TABLETA ELECTRONICA (PA2020170)	SAMSUNG	GALAXY TAB ACTIVE2	358205/08/979373/4	NEGRA	04/11/2020	NES 167	23,999.99
51528103540	TABLETA ELECTRONICA (PA2020158)	SAMSUNG	GALAXY TAB ACTIVE2	358205/08/749317/0	NEGRA	04/11/2020	NES 167	23,999.99
51528103545	TABLETA ELECTRONICA (PA2020163)	SAMSUNG	GALAXY TAB ACTIVE2	358205/08/785417/3	NEGRA	04/11/2020	NES 167	23,999.99
51528103550	TABLETA ELECTRONICA (PA2020168)	SAMSUNG	GALAXY TAB ACTIVE2	358205/08/979411/2	NEGRA	04/11/2020	NES 167	23,999.99
51528103543	TABLETA ELECTRONICA (PA2020161)	SAMSUNG	GALAXY TAB ACTIVE2	358205/08/785374/6	NEGRA	04/11/2020	NES 167	23,999.99
51528103548	TABLETA ELECTRONICA (PA2020166)	SAMSUNG	GALAXY TAB ACTIVE2	358205/08/979337/9	NEGRA	04/11/2020	NES 167	23,999.99
51528103541	TABLETA ELECTRONICA (PA2020159)	SAMSUNG	GALAXY TAB ACTIVE2	358205/08/785375/3	NEGRA	04/11/2020	NES 167	23,999.99
51528103546	TABLETA ELECTRONICA (PA2020164)	SAMSUNG	GALAXY TAB ACTIVE2	358205/08/979409/6	NEGRA	04/11/2020	NES 167	23,999.99
51528103551	TABLETA ELECTRONICA (PA2020169)	SAMSUNG	GALAXY TAB ACTIVE2	353562/09/225665/2	NEGRA	04/11/2020	NES 167	23,999.99
51528103544	TABLETA ELECTRONICA (PA2020162)	SAMSUNG	GALAXY TAB ACTIVE2	358205/08/785371/2	NEGRA	04/11/2020	NES 167	23,999.99
51528103549	TABLETA ELECTRONICA (PA2020167)	SAMSUNG	GALAXY TAB ACTIVE2	358205/08/979328/8	NEGRA	04/11/2020	NES 167	23,999.99
							Total Bienes TABLETA ELECTRONICA 14	335,999.86
							Total Bienes Equipo de cómputo y tecnologías de la información 125	2,525,472.03
5 1 1 Muebles de oficina y estantería								
5 1 1 49 Conmutador								
51104903254	CONMUTADOR (MCPA201994)	CISCO	SG250-50-K9-NA	PSZ22491E4N	NEGRO	01/10/2019	171	24,360.00




Inventario	Descripción	Marca	Modelo	No. Serie	Color	Fec. Ad.	Factura	Costo
5 Bienes Muebles Inmuebles e Intangibles								
5 1 Mobiliario y equipo de administración								
5 1 1 Muebles de oficina y estantería								
5 1 1 49 Conmutador								
							Total Bienes Conmutador 1	24,360.00
5 1 1 56 Escalera								
51105603222	ESCALERA (MCPA201945)	TRUPER	ESCALERA DE COMBINACION	S/N	VERDE	25/07/2019	C25F0	10,389.08
51105603220	ESCALERA (MCPA201943)	TRUPER	FIBRA DE VIDRIO 24 PELDAÑOS	S/N	NARANJA	25/07/2019	C25F0	11,482.96
51105603045	ESCALERA DE EXTENSION DE ALUMINIO (P/A 2019-02)	S/M	ALUMINIO 40	S/N	ALUMINIO	21/01/2019	XALCL-1389	6,500.00
51105603245	ESCALERA (MCPA201985)	TRUPER	FIBRA DE VIDRIO 24 PELDAÑOS	S/N	NARANJA	25/07/2019	C25F0	11,482.96
51105603221	ESCALERA (MCPA201944)	TRUPER	ESCALERA DE COMBINACION	S/N	VERDE	25/07/2019	C25F0	10,389.08
							Total Bienes Escalera 5	50,244.08
5 1 1 61 Librero								
51106100219	LIBRERO EMPOTRADO DE MADERA (CIMC-00152)	S/M	S/M	S/S	CAFÉ			8,000.00
							Total Bienes Librero 1	8,000.00
5 1 1 123 Módulo								
51112302516	MODULO DE TRABAJO PARA EJEC. MODULARES 1.60X2.20 (MCP/A 2018-37)	LINEA 9000	56111503	S/N	CEREZO	22/01/2018	G65	14,500.00
							Total Bienes Módulo 1	14,500.00
5 1 1 244 PLAY STATION								
51124403095	PLAY STATION (MCP/A 2019-9)	SONY	4 SLIM 1TB	MD625695964	NEGRO	14/11/2018	G-1603	8,030.78
							Total Bienes PLAY STATION 1	8,030.78
							Total Bienes Muebles de oficina y estantería 9	105,134.86
5 1 2 Muebles, excepto de oficina y estantería								
5 1 2 3 Mesa								
51200301420	MESA MONTECARLO (MC-00132)	S/M	S/M	S/S			S/N	28,000.00




Inventario	Descripción	Marca	Modelo	No. Serie	Color	Fec. Ad.	Factura	Costo
5 Bienes Muebles Inmuebles e Intangibles								
5 1 Mobiliario y equipo de administración								
5 1 2 Muebles, excepto de oficina y estantería								
5 1 2 3 Mesa								
Total Bienes Mesa 1								28,000.00
5 1 2 143 Sala								
51214301419	SALA SANTA LUCIA 3 PIEZAS (MC-00131)	SANTA LUCIA	MODULAR DECO	S/S	NEGRO			12,000.00
51214300238	SALA RECIBIDOR PLIANA 2 PIEZAS (CIMC-00253)							9,000.00
51214300998	SALA 1-2-3 (CIMC-01679)	S/M	S/M	S/S	CAFÉ			7,000.00
Total Bienes Sala 3								28,000.00
5 1 2 166 SALA RECIBIDOR CON 3 PZS. Y 3 MESAS								
51216601416	SALA RECIBIDOR C/3 PZS. Y 3 MESAS (MC-00127)	S/M	S/M	S/S	CAFÉ			18,000.00
Total Bienes SALA RECIBIDOR CON 3 PZS. Y 3 MESAS 1								18,000.00
5 1 2 85 Vitrina								
51208501410	VITRINA DE MADERA CON CRISTALES (MC-00120)	S/M	S/M	S/S	CAFÉ			6,500.00
Total Bienes Vitrina 1								6,500.00
Total Bienes Muebles, excepto de oficina y estantería 6								80,500.00
5 1 9 Otros mobiliarios y equipos de administración								
5 1 9 41 Caja Fuerte								
51904101084	CAJA FUERTE (CIMC-01802)	S/M	S/M	S/S	CAFÉ			6,000.00
51904101169	CAJA FUERTE (CIMC-01946)	S/M	S/M	S/S	CAFÉ			22,000.00
Total Bienes Caja Fuerte 2								28,000.00
5 1 9 273 CARPA DE 3X6 CON CORTINAS Y ESTRUCTURA								
51927303378	CARPA DE 3X6 (MCPA202012)	S/M	CON CORTINAS Y ESTRUCTURA	S/N	BLANCA	04/05/2020	31E54	6,960.00
Total Bienes CARPA DE 3X6 CON CORTINAS Y ESTRUCTURA 1								6,960.00
Total Bienes Otros mobiliarios y equipos de administración 3								34,960.00
Total Bienes Mobiliario y equipo de administración 149								3,100,875.89
5 2 Mobiliario y equipo educacional y recreativo								
5 2 2 Aparatos deportivos								
5 2 2 154 Aparatos Deportivos								
52215402638	APARATO PARA HACER BRAZO Y PIERNA (PA64)	MAGNUM GIMPACK			NEGRO/NARANAJA			6,000.00




Inventario	Descripción	Marca	Modelo	No. Serie	Color	Fec. Ad.	Factura	Costo
5 Bienes Muebles Inmuebles e Intangibles								
5 2 Mobiliario y equipo educacional y recreativo								
5 2 2 Aparatos deportivos								
5 2 2 154 Aparatos Deportivos								
Total Bienes Aparatos Deportivos 1								6,000.00
Total Bienes Aparatos deportivos 1								6,000.00
5 2 3 Cámaras fotográficas y de video								
5 2 3 44 Cámara Fotográfica								
52304402835	CAMARA FOTOGRAFICA CANON (P/A 2018-80)	CANON	T6	082070022063		04/05/2018	E0B5C	8,000.00
Total Bienes Cámara Fotográfica 1								8,000.00
Total Bienes Cámaras fotográficas y de video 1								8,000.00
5 2 1 Equipos y aparatos audiovisuales								
5 2 1 199 BOCINA								
52119903322	BOCINA (MCPA2019160)	KAISER	KSA-9015BT	S/N	NEGRA	13/12/2019	BBB9C	10,368.00
52119903323	BOCINA (MCPA2019161)	KAISER	KSA-9015BT	S/N	NEGRA	13/12/2019	BBB9C	10,368.00
52119903321	BOCINA (MCPA2019157)	KAISER	KSA-9015BT	S/N	NEGRO	13/12/2019	BBB9C	10,368.00
Total Bienes BOCINA 3								31,104.00
5 2 1 4 Bocinas								
52100401669	BOCINAS DE TROMPETA, EQUIPO DE PERIFONEO ESTEREN (MC-00483-1)	XSS	S/M	XSS415			S/N	12,000.00
Observaciones: SIN MICROFONOS								
Total Bienes Bocinas 1								12,000.00
5 2 1 287 COMBINADORA Y CONTROLADORA DE PANTALLAS								
52128703663	COMBINADORA Y CONTROLADORA DE PANTALLAS (PA2020261)	EPCOM TITANIUM	TT314VW	SKG19125603	NEGRO	22/12/2020	231	44,660.00
52128703664	COMBINADORA Y CONTROLADORA DE PANTALLAS (PA2020262)	EPCOM TITANIUM	TT314VW	SKG19125598	NEGRO	22/12/2020	231	44,660.00
Total Bienes COMBINADORA Y CONTROLADORA DE PANTALLAS 2								89,320.00
5 2 1 191 KIT DE TRANSMISORES Y MICROFONO								
52119103320	KIT DE TRANSMISORES Y MICROFONO (MCPA2019158)	MITZU	123057	S/N	NEGRO	13/12/2019	BBB9C	7,965.33
52119103318	KIT DE TRANSMISORES Y MICROFONO (MCPA2019156)	MITZU	123057	S/N	NEGRO	13/12/2019	BBB9C	7,965.33




Inventario	Descripción	Marca	Modelo	No. Serie	Color	Fec. Ad.	Factura	Costo
5 Bienes Muebles Inmuebles e Intangibles								
5 2 Mobiliario y equipo educacional y recreativo								
5 2 1 Equipos y aparatos audiovisuales								
5 2 1 191 KIT DE TRANSMISORES Y MICROFONO								
52119102791	KIT DE TRANSMISORES Y MICROFONO (MCP/A 2018-103)	SHURE	SM58	1LG0315951	NEGRO CON VINO	10/09/2018	173050	13,899.01
52119103319	KIT DE TRANSMISORES Y MICROFONO (MCPA2019157)	MITZU	123057	S/N	NEGRO	13/12/2019	BBB9C	7,965.33
Total Bienes KIT DE TRANSMISORES Y MICROFONO 4								37,795.00
5 2 1 70 Pantalla								
52107003658	PANTALLA DLP O LED PARA VIDEO WALL (PA2020256)	SAMSUNG ELECTRONICS	QM55R	S/N	NEGRA	22/12/2020	231	69,496.43
52107003656	PANTALLA DLP O LED PARA VIDEO WALL (PA2020254)	SAMSUNG ELECTRONICS	QM55R	S/N	NEGRA	22/12/2020	231	69,496.43
52107003661	PANTALLA DLP O LED PARA VIDEO WALL (PA2020259)	SAMSUNG ELECTRONICS	QM55R	S/N	NEGRA	22/12/2020	231	69,496.43
52107003491	PANTALLA DLP O LED PARA VIDEO WALL (MC2020119)	SAMSUNG ELECTRONICS	QW55R	08XPHCSN4001060	NEGRA	11/09/2020	A1635	99,325.00
52107003659	PANTALLA DLP O LED PARA VIDEO WALL (PA2020257)	SAMSUNG ELECTRONICS	QM55R	S/N	NEGRA	22/12/2020	231	69,496.43
52107003657	PANTALLA DLP O LED PARA VIDEO WALL (PA2020255)	SAMSUNG ELECTRONICS	QM55R	S/N	NEGRA	22/12/2020	231	69,496.43
52107003662	PANTALLA DLP O LED PARA VIDEO WALL (PA2020260)	SAMSUNG ELECTRONICS	QM55R	S/N	NEGRA	22/12/2020	231	69,496.43
52107003660	PANTALLA DLP O LED PARA VIDEO WALL (PA2020258)	SAMSUNG ELECTRONICS	QM55R	S/N	NEGRA	22/12/2020	231	69,496.43
Total Bienes Pantalla 8								585,800.01
5 2 1 66 Proyector								
52106603324	PROYECTOR (MCPA2019162)	BENQ	MS531	PD86H0024004E	BLANCO	13/12/2019	BBB9C	11,832.00
52106603329	PROYECTOR (MCPA2019167)	PROYECTOR PARA MAMPARA	PARA MONTAR EN PARED O TECHO	S/N	BLANCA MATE	13/12/2019	BBB9C	8,167.99




Inventario	Descripción	Marca	Modelo	No. Serie	Color	Fec. Ad.	Factura	Costo
5 Bienes Muebles Inmuebles e Intangibles								
5 2 Mobiliario y equipo educacional y recreativo								
5 2 1 Equipos y aparatos audiovisuales								
5 2 1 66 Proyector								
52106603096	PROYECTOR (MCP/A 2019-10) Observaciones: LED 3500 PROYECTOR DE VIDEO	VIVIBRIGHT	G90	S/N	NEGRO	12/11/2018	662	7,888.00
52106603327	PROYECTOR (MCPA2019165)	PROYECTOR PARA MAMPARA	PARA MONTAR EN PARED O TECHO	S/N	BLANCA MATE	13/12/2019	BBB9C	8,167.99
52106603325	PROYECTOR (MCPA2019163)	BENQ	MS531	PDC4J0175204E	BLANCO	13/12/2019	BBB9C	11,832.00
52106603328	PROYECTOR (MCPA2019166)	PROYECTOR PARA MAMPARA	PARA MONTAR EN PARED O TECHO	S/N	BLANCA MATE	13/12/2019	BBB9C	8,167.99
52106603326	PROYECTOR (MCPA2019164)	BENQ	MS531	PDDPAH0034304E	BLANCO	13/12/2019	BBB9C	11,832.00
							Total Bienes Proyector 7	67,887.97
5 2 1 288 SISTEMA DE GRABACION Y ALMACENAMIENTO DE VIDEO								
52128803671	SISTEMA DE GRABACION Y ALMACENAMIENTO DE VIDEO (PA2020269)	S/M	S/M	S/N	NEGRO	08/12/2020	226	925,100.00
							Total Bienes SISTEMA DE GRABACION Y ALMACENAMIENTO DE VIDEO 1	925,100.00
5 2 1 286 SISTEMA DE VIDEOVIGILANCIA MOVIL								
52128603648	SISTEMA DE VIDEO VIGILANCIA MOVIL (PA2020246)	EPCOM	XMR400HS	S/N	NEGRA	22/12/2020	229	15,660.00
52128603653	SISTEMA DE VIDEO VIGILANCIA MOVIL (PA2020251)	EPCOM	XMR400HS	S/N	NEGRA	22/12/2020	229	15,660.00
52128603646	SISTEMA DE VIDEO VIGILANCIA MOVIL (PA2020244)	EPCOM	XMR400HS	S/N	NEGRA	22/12/2020	229	15,660.00
52128603651	SISTEMA DE VIDEO VIGILANCIA MOVIL (PA2020249)	EPCOM	XMR400HS	S/N	NEGRA	22/12/2020	229	15,660.00
52128603649	SISTEMA DE VIDEO VIGILANCIA MOVIL (PA2020247)	EPCOM	XMR400HS	S/N	NEGRA	22/12/2020	229	15,660.00
52128603654	SISTEMA DE VIDEO VIGILANCIA MOVIL (PA2020252)	EPCOM	XMR400HS	S/N	NEGRA	22/12/2020	229	15,660.00
52128603647	SISTEMA DE VIDEO VIGILANCIA MOVIL (PA2020245)	EPCOM	XMR400HS	S/N	NEGRA	22/12/2020	229	15,660.00
52128603652	SISTEMA DE VIDEO VIGILANCIA MOVIL (PA2020250)	EPCOM	XMR400HS	S/N	NEGRA	22/12/2020	229	15,660.00
52128603645	SISTEMA DE VIDEO VIGILANCIA MOVIL (PA2020243)	EPCOM	XMR400HS	S/N	NEGRA	22/12/2020	229	15,660.00




Inventario	Descripción	Marca	Modelo	No. Serie	Color	Fec. Ad.	Factura	Costo
5 Bienes Muebles Inmuebles e Intangibles								
5 2 Mobiliario y equipo educacional y recreativo								
5 2 1 Equipos y aparatos audiovisuales								
5 2 1 286 SISTEMA DE VIDEOVIGILANCIA MOVIL								
52128603650	SISTEMA DE VIDEO VIGILANCIA MOVIL (PA2020248)	EPCOM	XMR400HS	S/N	NEGRA	22/12/2020	229	15,660.00
52128603655	SISTEMA DE VIDEO VIGILANCIA MOVIL (PA2020253)	EPCOM	XMR400HS	S/N	NEGRA	22/12/2020	229	15,660.00
Total Bienes SISTEMA DE VIDEOVIGILANCIA MOVIL 11								172,260.00
Total Bienes Equipos y aparatos audiovisuales 37								1,921,266.98
5 2 9 Otro mobiliario y equipo educacional y recreativo								
5 2 9 285 ARMA DE GOTCHA								
52928503642	ARMA DE GOTCHA (PA2020240)	CRONUS	SEMI AUTOMATICA	S/N	ARENA	23/12/2020	7	8,500.78
52928503640	ARMA DE GOTCHA (PA2020238)	CRONUS	SEMI AUTOMATICA	S/N	ARENA	23/12/2020	7	8,500.78
52928503643	ARMA DE GOTCHA (PA2020241)	CRONUS	SEMI AUTOMATICA	S/N	ARENA	23/12/2020	7	8,500.78
52928503641	ARMA DE GOTCHA (PA2020239)	CRONUS	SEMI AUTOMATICA	S/N	ARENA	23/12/2020	7	8,500.78
52928503644	ARMA DE GOTCHA (PA2020242)	CRONUS	SEMI AUTOMATICA	S/N	ARENA	23/12/2020	7	8,500.78
Total Bienes ARMA DE GOTCHA 5								42,503.90
Total Bienes Otro mobiliario y equipo educacional y recreativo 5								42,503.90
Total Bienes Mobiliario y equipo educacional y recreativo 44								1,977,770.88
5 4 Vehículos y equipo de transporte								
5 4 9 Otros equipos de transporte								
5 4 9 218 BARREDORA MECÁNICA								
54921802742	BARREDORA MECÁNICAS 2 BARREDORAS (VEHICULO9)	S/M	S/M	S/S			S/N	1,800.00
Total Bienes BARREDORA MECÁNICA 1								1,800.00
5 4 9 145 Caja Compactadora								
54914502696	CAJA COMPACTADORA INSTALADA EN LA UNIDAD 16 CON PL (VEHICULO XV46665)	S/M	S/M	3GCM7H1C0YM107983			S/N	21,000.00
Observaciones: VEHICULO XV46665								
Total Bienes Caja Compactadora 1								21,000.00
5 4 9 132 Motocicleta								
54913202484	MOTOCICLETA (MC-02272)	HONDA	CBR 250 R	ME4MC45B2H8000349			EDUARDO CRUZ RO	45,000.00
Observaciones: Placa Y1AG7								




Inventario	Descripción	Marca	Modelo	No. Serie	Color	Fec. Ad.	Factura	Costo
5 Bienes Muebles Inmuebles e Intangibles								
5 4 Vehículos y equipo de transporte								
5 4 9 Otros equipos de transporte								
5 4 9 132 Motocicleta								
54913202731	MOTO (VEHICULO40) Observaciones: TALLER SAUL PRIOR	TORNADO	2012	9C2MD3405CR600279	OFICIAL			300.00
54913203033	MOTOCICLETA (MCP/A 2018-186) Observaciones: UNIDAD 04	SUZUKI	2018	LC6DS11A4J1100571	OFICIAL	03/10/2018	B88	219,999.88
54913202482	MOTOCICLETA (MC-02270) Observaciones: Placa Y1AG8 desarmada	HONDA	CBR 250 R	ME4MC45B9H8000364			EDUARDO CRUZ RO	37,000.00
54913202728	MOTO (Z06BN) Observaciones: taller de motos	TORNADO	2012	9C2MD3402CR600277	OFICIAL			150.00
54913202485	MOTOCICLETA (MC-02273) Observaciones: Placa Y1AG9	HONDA	CBR 250 R	ME4MC45B6H8000371			EDUARDO CRUZ RO	45,000.00
54913202732	MOTO (Z52BN) Observaciones: TALLER MOTO	TORNADO	2012	9C2MD3400CR600271	OFICIAL			300.00
54913203034	MOTOCICLETA (MCP/A 2018-187) Observaciones: UNIDAD 05	SUZUKI	2018	LC6DS11A0J1101278	OFICIAL	02/10/2018	B87	219,999.88
54913202483	MOTOCICLETA (MC-02271) Observaciones: Placa Y1AG6	HONDA	CBR 250 R	ME4MC45B8H8000288			EDUARDO CRUZ RO	38,000.00
54913202729	MOTO (Z07BN)	TORNADO	2012	9C2MD3404CR600273	OFICIAL			28,000.00
54913203032	MOTOCICLETA (MCP/A 2018-185) Observaciones: UNIDAD 06	SUZUKI	2018	LC6DS11A2J1100276	OFICIAL	03/10/2018	B89	219,999.88
54913202733	MOTO (Z09BN) Observaciones: BOM	TORNADO	2012	9C2MD3402CR600272	OFICIAL			150.00
Total Bienes Motocicleta 12								853,899.64
Total Bienes Otros equipos de transporte 14								876,699.64
5 4 1 Vehículos y equipos terrestre								
5 4 1 30 Automovil								
54103003632	CABINA DE CAMIONETA ()	S/M	S/M	EFTEF17274MA24154			S/F	300.00
54103002730	CHEVY PLACASYJS7324 PLACAS YJS7324 (YJS7324)	CHEVROLET	2004	3G1SF61614S157797			S/N	20,000.00
54103003638	CAMION DE VOLTEO ()	DINA	SA47540	3AASAKCN9WS002444	BLANCO		S/F	15,000.00



Inventario	Descripción	Marca	Modelo	No. Serie	Color	Fec. Ad.	Factura	Costo
5 Bienes Muebles Inmuebles e Intangibles								
5 4 Vehículos y equipo de transporte								
5 4 1 Vehículos y equipos terrestre								
5 4 1 30 Automovil								
54103002705	ATOS PLACAS YJS7336 PLACAS YJS7336 (VEHICULO17)	DODGE	2004	KMHAG51G644U355080			S/N	1,500.00
54103003631	CABINA DE CAMIONETA ()	FORD F-150	S/M	3FTDF729WM807146			S/F	300.00
54103003639	VEHICULO ()	CHEVROLET	CHEVY MONZA	3G1SE5432WS104284			S/F	1,200.00
Total Bienes Automovil 6								38,300.00
5 4 1 32 Camión								
54103202695	CAMION DE BASURA CON CAJA COMPACTADORA (VEHICULO UNID. 3) Observaciones: VEHICULO UNID. 3	INTERNATIONAL	2015	3HAMMAAR7FL711825			F 1501	21,000.00
54103202709	CAMION KODIAK (VEHICULO20)	CHEVROLET	2000	3GCM7H1C7YM104966	BLANCO			21,000.00
54103202760	CAMION DE BASURA CON CAJA COMPACTADORA (XX46969)	FREIGHTLINER	2015	JLMBBH1S2FK009830	BLANCO		1361	35,000.00
54103203042	CAMION DE BASURA CON CAJA COMPACTADORA (XF5224A)	CHRYSLER RAM 4000	2014	3C7WRAKT2EG112043	BLANCO	29/11/2018	484	754,000.00
54103203368	CAMION DE BASURA CON CAJA COMPACTADORA () Observaciones: XF5229A	NAVISTAR INTERNATIONAL	2014	3HAMMAAR4EL797173	BLANCO	21/04/2020	518	974,400.00
54103200001	CAMION DE BASURA CON CAJA COMPACTADORA (XX46855) Observaciones: XX46855 unidad 02	INTERNATIONAL	2015	3ALACYCS7FDGS0388	BLANCO		1359	750,000.00
54103202719	CAMIÓN CHEVROLET (VEHICULO3) Observaciones: UNIDAD 31 XV49986	CHEVROLET	2004	3GBM7H1C84M104067	BLANCO			18,000.00
54103203633	CAMION NAVISTAR () Observaciones: PLACA XV21363	INTERNATIONAL	4700	3HTNAAAR2WN121699	BLANCO		S/F	21,000.00
54103202697	CAMIÓN DE BOMBEROS EQUIPADO (PIERCE) (VEHICULO1)	INTERNATIONAL	2003	1HTMKADR34H652342	ROJO		S/N	900,000.00
54103202711	CAMION NAVISTAR (XW74271)	INTERNATIONAL	2006	3HAMMAAR66L325655	BLANCO			21,000.00




Inventario	Descripción	Marca	Modelo	No. Serie	Color	Fec. Ad.	Factura	Costo
5 Bienes Muebles Inmuebles e Intangibles								
5 4 Vehículos y equipo de transporte								
5 4 1 Vehículos y equipos terrestre								
5 4 1 32 Camión								
54103202761	CAMION DE BASURA CON CAJA COMPACTADORA (XX48675)	FREIGHTLINER	2015	JLMBBH1S2FK009832	BLANCO		1362	35,000.00
54103203122	CAMION DE BASURA CON CAJA COMPACTADORA (P/A 2019-24(XH5511A))	NAVISTAR INTERNATIONAL	2014	3HAMMAAR9EL798951	BLANCO	04/04/2019	4266	1,200,300.00
54103202708	CAMIÓN KODIAK (VEHICULO2) Observaciones: UNIDAD 32 PLACA XV46656	CHEVROLET	2004	3GBM7H1CX4M104023	BLANCO			21,000.00
54103202759	CAMION DE BASURA CON CAJA COMPACTADORA (XX46853) Observaciones: XX46853 unidad 01	INTERNATIONAL	2015	3ALACYCS9FDGS0389	BLANCO		1360	750,000.00
54103203364	CAMION DE BASURA CON CAJA COMPACTADORA (MCPA202001) Observaciones: XH3482A	NAVISTAR INTERNATIONAL	2014	3HAMMAAR8EL797175	BLANCO	15/01/2020	5284	1,200,300.00
54103203634	CAMION NAVISTAR ()	INTERNATIONAL	4700	3HTNAAAR6XN124946	BLANCO		S/F	19,500.00
54103202698	GRUA (VEHICULO10) Observaciones: XT68133	FORD	1999	3FEKF36L7XMA12610	BLANCO			75,000.00
							Total Bienes Camión 17	6,816,500.00
5 4 1 33 Camioneta								
54103302723	CAMIONETA RANGEE (007151)	FORD	2012	8AFER5AD6C6017969	BLANCO		S/N	80,000.00
54103303407	CAMIONETA (MCPA202041) Observaciones: DMSP10	FORD F150 XL	2020	1FTEW1CB4LFA89399	BLANCO OXFORD	18/07/2020	AM4992	744,826.30
54103301263	CAMIONETA PICK UP (CIMC-02181) Observaciones: ESTACIONAMIENTO DE MIGUEL REBOLLEDO XU16507 ACTUALMENTE ESTABA BAJO RESGUARDO DE CATASTRO	CHEVROLET	2001	93CSK80NX1C173706	BLANCO	21/05/2001	07684	1,800.00
54103303637	CAMIONETA () Observaciones: VEHICULO 21	CHEVROLET	CHEVY	93CSK80N71C209979	BLANCO		S/F	1,350.00
54103302704	CAMIONETA SILVERADO (XV49720)	CHEVROLET	2004	1GCEC14X44Z257562	ROJO			110,000.00
54103302739	CAMIONETA DAKOTA (VEHICULO6) Observaciones: XV49717	DODGE	2011	1D7RE3GK4BS537016	AZUL		S/N	125,000.00
54103302716	CAMIONETA ESTACAS (VEHICULO27) Observaciones: LITIGIO, ROBADO ACTA JURIDICO	NISSAN	2007	3N6DD14S57K031638			S/N	133,800.00



Inventario	Descripción	Marca	Modelo	No. Serie	Color	Fec. Ad.	Factura	Costo
5 Bienes Muebles Inmuebles e Intangibles								
5 4 Vehículos y equipo de transporte								
5 4 1 Vehículos y equipos terrestre								
5 4 1 33 Camioneta								
54103302721	CAMIONETA TORNADO (VEHICULO31) Observaciones: NUMERO ECONOMICO 54 XU68811 OR.	CHEVROLET	2011	93CCL8001BB308990			S/N	1,500.00
54103303630	CAMIONETA ()	MINIVAN	S/M	2B4HB15X92K141625	BLANCA		S/F	3,000.00
54103303635	CAMIONETA ()	DODGE RAM	S/M	3B7HE2649NM548030	ROJA BLANCO		S/F	2,700.00
54103302481	CAMIONETA DOBLE CABINA (MC-02269) Observaciones: Placa 007844 (unidad 004 marinos)	FORD	F-150 XL	1FTEW1C81HKC78627	OFICIAL		EDUARDO CRUZ RO	455,000.00
54103302726	CAMIONETA RANGER (007153) Observaciones: ESTACIONAMIENTO	FORD	2012	8AFER5AD6C8006650			S/N	3,000.00
54103302701	CAMIONETA CON CAJA DE VOLTEO (VEHICULO 23 LITIG.) Observaciones: LITIGIO, ROBADO ACTA JURIDICO.	CHEVROLET	2003	3GBK634E13M109118	BLANCO			308,573.11
54103302737	CAMIONETA (XX48678) Observaciones: HILUX	TOYOTA	2014	MR0EX32G7E0261650	BLANCO		S/N	180,000.00
54103302707	CAMIONETA COURIER (XU16521)	FORD	2004	9BFBT32NX47957734	BLANCO			1,800.00
54103302743	CAMIONETA CON CAJA DE VOLTEO (VEHICULO 24) Observaciones: PUERTA DEL CONDUCTOR EN MALAS CONDICIONES AL IGUAL QUE EL ASIENTO	CHEVROLET	2003	3GBK634E53M109185	BLANCO			60,000.00
54103302714	CAMIONETA RANGER (VEHICULO25) Observaciones: TALLER SAUL PRIOR	FORD	2003	8AFDT5OD436278760	AZUL		S/N	7,600.00
54103303030	CAMIONETA (MCP/A 2018-183) Observaciones: UNIDAD DSPM 02	FORD F150 XL	2018	1FTEW1CB6JKF00029	GRIS-AZUL MARINO	26/09/2018	AM3108	700,000.00
54103303243	CAMIONETA (MCPA201984) Observaciones: DSPM08	FORD F150 XL	2019	1FTEW1CB5KKE02191	OFICIAL	03/09/2019	AM4183	756,970.18
54103302724	CAMIONETA RANGER RANGER (007152)	FORD	2012	8AFER5AD8C6001045			S/N	28,000.00
54103303408	CAMIONETA (MCPA202042) Observaciones: DMSP11	FORD F150 XL	2020	1FTEW1CBXLKD29384	BLANCO OXFORD	18/07/2020	AM4993	744,826.30
54103302107	CAMIONETA PICK UP DOBLE CABINA (MC-01444) Observaciones: UNIDAD 06 placa 007841	FORD	F-150 2015	1FTEW1C87FKD52291	OFICIAL			355,000.00



Inventario	Descripción	Marca	Modelo	No. Serie	Color	Fec. Ad.	Factura	Costo
5 Bienes Muebles Inmuebles e Intangibles								
5 4 Vehículos y equipo de transporte								
5 4 1 Vehículos y equipos terrestre								
5 4 1 33 Camioneta								
54103302735	CAMIONETA MONTERO (VEHICULO44) Observaciones: YJV9570	MITSUBISHI	S/M	MMEMC71X4CF008789	BLANCO		S/N	135,000.00
54103302740	CAMIONETA (XW72491)	CHEVROLET	2005	3GBEC14X05M107309			S/N	4,500.00
54103302717	CAMIONETA (VEHICULO28) Observaciones: XV49719 se encuentra en el taller	FORD	2007	3FTGF17287MA28792			S/N	45,000.00
54103302722	CAMIONETA TORNADO (VEHICULO32) Observaciones: PLACA XU68787	CHEVROLET	2011	93CCL8008BB307397			S/N	80,000.00
54103303406	CAMIONETA (MCPA202040) Observaciones: DMSP09	FORD F150 XL	2020	1FTEW1CB1LKD29385	BLANCO OXFORD	18/07/2020	AM4991	744,826.30
54103301262	CAMIONETA PICK UP (CIMC-02180) Observaciones: ESTACIONAMIENTO XU14187	FORD	2001	3FTDF17241MA20070	BLANCO	13/11/2000	9444	45,000.00
54103303636	CAMIONETA ()	FORD	TIPO CAMION COMPACTADOR	3FELF47G0WMB06645	BLANCA		S/F	13,500.00
54103302675	CAMIONETA PICK UP (PARA BAJA FERIA3) Observaciones: PARA BAJA FERIA XU69195	FORD	2000	3FTDF1728YMA21958			S/N	360.00
54103302727	CAMIONETA RANGER (VEHICULO37) Observaciones: MGF7429	FORD	2011	8AFER5AD8B6334957			S/N	3,300.00
54103302703	CAMIONETA (VEHICULO15) Observaciones: localizados en la estacion de bomberos PLACA XU71032	RAM	4x4 ST2500	1D7HU16N74J223285			S/N	2,400.00
54103302738	CAMIONETA PICK UP (VEHICULO5) Observaciones: XV49718	DODGE	2011	1D7RE3GK0BS538048			S/N	3,600.00
54103302715	CAMIONETA UPLANDER (VEHICULO26) Observaciones: TALLER SAUL PRIOR	CHEVROLET	2007	1GNDU031X7D147513	BLANCO			4,500.00
54103303031	CAMIONETA (MCP/A 2018-184) Observaciones: UNIDAD DSPM 03	FORD F150 XL	2018	1FTEW1CB0JKF00026	GRIS-AZUL MARINO	26/09/2018	AM3110	700,000.00
54103302720	CAMIONETA TORNADO TORNADO (XU68797) Observaciones: XU68797	CHEVROLET	2011	93CCL8003BB308988			S/N	80,000.00
54103302725	CAMIONETA RANGER (XU71341) Observaciones: SE LOCALIZA EN EL RASTRO MUNICIPAL	FORD	2006	8AFDT50D266473762			S/N	3,000.00



Inventario	Descripción	Marca	Modelo	No. Serie	Color	Fec. Ad.	Factura	Costo
5 Bienes Muebles Inmuebles e Intangibles								
5 4 Vehículos y equipo de transporte								
5 4 1 Vehículos y equipos terrestre								
5 4 1 33 Camioneta								
54103303629	CAMIONETA ()	CHRYSLER MINIVAN	AB1L51	2B4HB15X41K528002	BLANCA		S/F	2,700.00
54103302480	CAMIONETA DOBLE CABINA (MC-02268) Observaciones: Placa 007843 UNIDAD 05	FORD	F-150 XL	1FTEW1C89HKC78617			EDUARDO CRUZ RO	455,000.00
54103302736	CAMIONETA (XX48679)	TOYOTA	2014	MR0EX32G3E0261628	BLANCO		S/N	180,000.00
54103302706	CAMIONETA PICK UP (VEHICULO18) Observaciones: XT68134 en el taller	FORD	1999	3FTDF1721XMA10167			S/N	50,000.00
54103302741	CAMIONETA (VEHICULO8) Observaciones: localizados en la estacion de bomberos XW72490	CHEVROLET	2005	3GBEC14X65M107041			S/N	2,400.00
54103302713	CAMIONETA CAB. XL (VEHICULO24) Observaciones: ubicado en el recinto ferial camino agua alegre XT66944	FORD	2006	8AFDT50D166487135			S/N	3,300.00
54103303029	CAMIONETA (MCP/A 2018-182) Observaciones: UNIDAD DSPM 01	FORD F150 XL	2018	1FTEW1CB2JKF00027	GRIS-AZUL MARINO	26/09/2018	AM3109	700,000.00
54103303242	CAMIONETA (MCPA201983) Observaciones: DSPM07	FORD F150 XL	2019	1FTEW1CB9KKE02193	OFICIAL	03/09/2019	AM4182	756,970.18
54103302718	CAMIONETA (VEHICULO29) Observaciones: ubicado en el recinto ferial camino al agua alegre XV49716	FORD	2007	3FTGF172X7MA28793			S/N	2,100.00
Total Bienes Camioneta 46								8,822,202.37
Total Bienes Vehiculos y equipos terrestre 69								15,677,002.37
Total Bienes Vehículos y equipo de transporte 83								16,553,702.01
Total Bienes Bienes Muebles Inmuebles e Intangibles 404								26,811,600.25
2 Materiales y Suministros								
2 1 Materiales de administración, emisión de documentos y artículos oficiales								
2 1 5 Material impreso e información digital								
2 1 5 122 Libros								
21512200376	ENCICLOPEDIA 3 TOMOS (CIMC-00614)	S/M	S/M	S/S				9,000.00
Total Bienes Libros 1								9,000.00
Total Bienes Material impreso e información digital 1								9,000.00
Bienes Materiales de administración, emisión de documentos y artículos oficiales 1								9,000.00
Total Bienes Materiales y Suministros 1								9,000.00
Gran Total Bienes 405								26,820,600.25





COATEPEC
1988 - 2021

Inventario de Bienes Muebles General Registrado en Sefiplan H. AYUNTAMIENTO DE COATEPEC



Historia en Fechas
COATEPEC
1988 - 2021

Inventario	Descripción	Marca	Modelo	No. Serie	Color	Fec. Ad.	Factura	Costo
------------	-------------	-------	--------	-----------	-------	----------	---------	-------

MUNICIPIO DE COATEPEC VERACRUZ A 31 DE DICIEMBRE DE 2020


LIC. LUIS ENRIQUE FERNANDEZ PEREDO
PRESIDENTE MUNICIPAL CONSTITUCIONAL


LIC. ARELY GUADALUPE BONILLA PEREZ
SINDICO


LIC. JESUS ENRIQUE RIVERA AVILA
REGIDOR









L. C. JENNIFER MARLENE CELESTINO GALVAN
TESORERO








INVENTARIO GENERAL DEL PARQUE VEHICULAR 2020





31 de diciembre de 2020


Id	Placa	Modelo	Marca	Linea	Motor	Serie	Cilindros	Transmision	Color	Estado	Foto
Alumbrado publico											
2706	XT68134	1999	FORD	PICK UP	S/N	3FTDF1721XMA10167	6	MANUAL		Bueno	
2698	XT68133	1999	FORD			3FEKF36L7XMA12610		MANUAL	BLANCO	Bueno	
BOMBEROS											
2704	XV49720	2004	CHEVROLET	PICK UP	HECHO EN USA	1GCEC14X44Z257562	6	ESTANDAR	ROJO	Bueno	
2697	S/P2	2003	INTERNATIONAL	CAMION	HECHO EN USA	1HTMKADR34H652342	6	MANUAL	ROJO	Bueno	
Comercio											
2739	XV49717	2011	DODGE	PICK UP	HECHO EN USA	1D7RE3GK4BS537016	6	AUTOMATICO	AZUL	Bueno	








Id	Placa	Modelo	Marca	Linea	Motor	Serie	Cilindros	Transmision	Color	Estado	Foto
Desarrollo urbano											
2722	XU68787	2011	CHEVROLET	PICK UP	HECHO EN BRASIL	93CCL8008BB307397	4	MANUAL		Bueno	
Dir. de Seguridad Publica											
3032		2018	SUZUKI			LC6DS11A2J1100276		ESTANDAR	OFICIAL	Bueno	
3029		2018	FORD F150 XL			1FTEW1CB2JKF00027		AUTOMATICO	GRIS-AZUL MARINO	Bueno	
2484	Y1AG7	CBR 250 R	HONDA	MOTOCICLETA		ME4MC45B2H8000349		MANUAL		Bueno	
3407		2020	FORD F150 XL	F150 XL		1FTEW1CB4LFA89399	6	MANUAL	BLANCO OXFORD	Bueno	






Id	Placa	Modelo	Marca	Linea	Motor	Serie	Cilindros	Transmision	Color	Estado	Foto
Dir. de Seguridad Publica											
2481	007844	F-150 XL	FORD		HECHO EN EEUU	IFTEW1C81HKC78627		MANUAL	OFICIAL	Bueno	
2729	Z07BN	2012	TORNADO			9C2MD3404CR600273		MANUAL	OFICIAL	Bueno	
3033		2018	SUZUKI			LC6DS11A4J1100571		ESTANDAR	OFICIAL	Bueno	
3030		2018	FORD F150 XL			1FTEW1CB6JKF00029		AUTOMATICO	GRIS-AZUL MARINO	Bueno	
2485	Y1AG9	CBR 250 R	HONDA			ME4MC45B6H8000371		MANUAL		Bueno	
3408		2020	FORD F150 XL	F150 XL		1FTEW1CBXLKD29384	6	MANUAL	BLANCO OXFORD	Bueno	

Id	Placa	Modelo	Marca	Linea	Motor	Serie	Cilindros	Transmision	Color	Estado	Foto
Dir. de Seguridad Publica											
2482	Y1AG8	CBR 250 R	HONDA			ME4MC45B9H8000364		MANUAL		Bueno	
2107	007841	F-150 2015	FORD	PATRULLA		1FTEW1C87FKD52291		MANUAL	OFICIAL	Bueno	
3242		2019	FORD F150 XL			1FTEW1CB9KKE02193		AUTOMATICO	OFICIAL	Bueno	
3034		2018	SUZUKI			LC6DS11A0J1101278		ESTANDAR	OFICIAL	Bueno	
3031		2018	FORD F150 XL			1FTEW1CB0JKF00026		AUTOMATICO	GRIS-AZUL MARINO	Bueno	
2483	Y1AG6	CBR 250 R	HONDA	MOTOCICLETA		ME4MC45B8H8000288		MANUAL		Bueno	







Id	Placa	Modelo	Marca	Linea	Motor	Serie	Cilindros	Transmision	Color	Estado	Foto
Dir. de Seguridad Publica											
3406	2020	2020	FORD F150 XL	F150 XL		1FTEW1CB1LKD29385	6	MANUAL	BLANCO OXFORD	Bueno	
2480	007843	F-150 XL	FORD	PATRULLA	HECHO EN EEUU	1FTEW1C89HKC78617		MANUAL		Bueno	
3243	2019	2019	FORD F150 XL			1FTEW1CB5KKE02191		MANUAL	OFICIAL	Bueno	
Obras publicas											
2717	XV49719	2007	FORD	PICK UP	S/N	3FTGF17287MA28792	6	MANUAL		Bueno	
Parques y jardines											
2743	XV49985	2003	CHEVROLET	CAMION	HECHO EN MEXICO	3GBK634E53M109185	8	ESTANDAR	BLANCO	Bueno	











Id	Placa	Modelo	Marca	Linea	Motor	Serie	Cilindros	Transmision	Color	Estado	Foto
Proteccion civil											
2723	007151	2012	FORD	PICK UP	S/N	8AFER5AD6C6017969	4	MANUAL	BLANCO	Bueno	
2736	XX48679	2014	TOYOTA	HILUX	HECHO EN COREA	MR0EX32G3E0261628	4	MANUAL	BLANCO	Bueno	
2737	XX48678	2014	TOYOTA	HILUX	HECHO EN COREA	MR0EX32G7E0261650	4	MANUAL	BLANCO	Bueno	
RECINTO FERAL											
2732	Z52BN	2012	TORNADO	MOTOCICLETA	MD34EC600271	9C2MD3400CR600271		ESTANDAR	OFICIAL	Bueno	
2719	XV49986	2004	CHEVROLET	CAMION	HECHO EN MEXICO	3GBM7H1C84M104067	6	MANUAL	BLANCO	Malo	




Id	Placa	Modelo	Marca	Línea	Motor	Serie	Cilindros	Transmision	Color	Estado	Foto
RECINTO FERIA											
2701	XV49989	2003	CHEVROLET	CAMION	HECHO EN MEXICO	3GBK634E13M109118	8	ESTANDAR	BLANCO	Bueno	
2728	Z06BN	2012	TORNADO	MOTOCICLETA	MD34EC600277	9C2MD3402CR600277	250 CC	ESTANDAR	OFICIAL	Bueno	
2709	S/P	2000	CHEVROLET	CAMION	HECHO EN MEXICO	3GCM7H1C7YM104966	6	ESTANDAR	BLANCO	Malo	
3636	XT17095	TIPO CAMION COMPACTADOR				3FELF47G0WMB06645		MANUAL	BLANCA	Malo	
2696	XV46665	S/M	S/M	CAMION	HECHO EN MEXICO	3GCM7H1C0YM107983	6	ESTANDAR		Bueno	
2725	XU71341	2006	FORD	PICK UP	S/N	8AFDT50D266473762	4	MANUAL		Bueno	

[Handwritten signatures and marks]

Id	Placa	Modelo	Marca	Linea	Motor	Serie	Cilindros	Transmision	Color	Estado	Foto
RECINTO FERIAL											
2675	XU69195	2000	FORD	PICK UP	HECHO EN USA	3FTDF1728YMA21958	6	MANUAL		Malo	
3630		S/M	MINIVAN			2B4HB15X92K141625		MANUAL	BLANCA	Malo	
2715	YHF7541	2007	CHEVROLET	PASAJEROS	HECHO EN USA	1GNDU031X7D147513	6	AUTOMATICO	BLANCO	Bueno	
2738	XV49718	2011	DODGE	PICK UP	HECHO EN USA	1D7RE3GK0BS538048	6	AUTOMATICO		Malo	
2707	XU16521	2004	FORD	PICK UP	S/N	9BFBT32NX47957734	4	ESTANDAR	BLANCO	Bueno	
2733	Z09BN	2012	TORNADO	MOTOCICLETA	MD34EC600272	9C2MD3402CR600272		ESTANDAR	OFICIAL	Bueno	










Id	Placa	Modelo	Marca	Linea	Motor	Serie	Cilindros	Transmision	Color	Estado	Foto
RECINTO FERIAL											
2721	XU68811	2011	CHEVROLET	PICK UP	HECHO EN BRASIL	93CCL8001BB308990	4	MANUAL		Malo	
2713	XT66944	2006	FORD	PICK UP	S/N	8AFDT50D166487135	4	MANUAL		Malo	
3637	XU70502	CHEVY	CHEVROLET			93CSK80N71C209979		MANUAL	BLANCO	Malo	
2726	007153	2012	FORD	PICK UP	S/N	8AFER5AD6C8006650	4	MANUAL		Bueno	
2703	XU71032	4x4 ST2500	RAM	PICK UP	HECHO EN USA	1D7HU16N74J223285	8	ESTANDAR		Malo	
3633	XV21363	4700	INTERNATIONAL			3HTNAAAR2WN121699		MANUAL	BLANCO	Malo	

[Handwritten signature]

Id	Placa	Modelo	Marca	Linea	Motor	Serie	Cilindros	Transmision	Color	Estado	Foto
RECINTO FERIAL											
2760	XX46969	2015	FREIGHTLINER			JLMBBH1S2FK009830		MANUAL	BLANCO	Bueno	
2740	XW72491	2005	CHEVROLET	PICK UP	HECHO EN MEXICO	3GBEC14X05M107309	6	ESTANDAR		Bueno	
2741	XW72490	2005	CHEVROLET	SILVERADO	HECHO EN MEXICO	3GBEC14X65M107041	6	MANUAL		Malo	
2711	XW74271	2006	INTERNATIONAL	CAMION	470HM2U1485708	3HAMMAAR66L325655	6	ESTANDAR	BLANCO	Bueno	
2731	Z08BN	2012	TORNADO	MOTOCICLETA	MD34EC600279	9C2MD3405CR600279	250 CC	ESTANDAR	OFICIAL	Malo	
2705	YJS7336	2004	DODGE	ATOS	HECHO EN COREA	KMHAG51G644U355080	4	MANUAL		Bueno	

Handwritten signatures and a blue arrow pointing to the date.


Id	Placa	Modelo	Marca	Linea	Motor	Serie	Cilindros	Transmision	Color	Estado	Foto
RECINTO FERIAL											
2718	XV49716	2007	FORD	PICK UP	S/N	3FTGF172X7MA28793	6	MANUAL		Malo	
3639	YGW9350	CHEVY MONZACHEVROLET				3G1SE5432WS104284		MANUAL		Malo	
2727	MGF7429	2011	FORD	PICK UP	S/N	8AFER5AD8B6334957	4	MANUAL		Bueno	
2708	XV46656	2004	CHEVROLET	CAMION	HECHO EN MEXICO	3GBM7H1CX4M104023	6	ESTANDAR	BLANCO	Malo	
3634	4700		INTERNATIONAL			3HTNAAAR6XN124946		MANUAL	BLANCO	Malo	
2695	S/P1	2015	INTERNATIONAL	CAMION	466HM2U2208251	3HAMMAAR7FL711825	4	ESTANDAR		Bueno	








Id	Placa	Modelo	Marca	Linea	Motor	Serie	Cilindros	Transmision	Color	Estado	Foto
RECINTO FERIAL											
2761	XX48675	2015	FREIGHTLINER			JLMBBH1S2FK009832		MANUAL	BLANCO	Bueno	
1263	XU16507	2001	CHEVROLET	PICK UP	S/N	93CSK80NX1C173706	4	MANUAL	BLANCO	Malo	
3629	AB1L51		CHRYSLER MINIVAN			2B4HB15X41K528002		MANUAL	BLANCA	Malo	
2714	XV89721	2003	FORD	PICK UP	S/N	8AFDT5OD436278760	4	ESTANDAR	AZUL	Bueno	
Servicios municipales											
1	XX48855	2015	INTERNATIONAL			3ALACYCS7FDGS0388		MANUAL	BLANCO	Bueno	
3042	XF5224A	2014	CHRYSLER RAM 4000	CAMIONES-PANEL	HECHO EN MEXICO	3C7WRAKT2EG112043	8	MANUAL	BLANCO	Bueno	




Id	Placa	Modelo	Marca	Linea	Motor	Serie	Cilindros	Transmision	Color	Estado	Foto
Servicios municipales											
2759	XX46853	2015	INTERNATIONAL			3ALACYCS9FDGS0389		MANUAL	BLANCO	Bueno	
3364	XH3482A	2014	NAVISTAR INTERNATIONAL	RAABON	466HM2U2204820	3HAMMAAR8EL797175	6	ESTANDAR	BLANCO	Bueno	
1262	XU14187	2001	FORD	PICK UP	1MA20070	3FTDF17241MA20070	6	MANUAL	BLANCO	Bueno	
3122	XH5511A	2014	NAVISTAR INTERNATIONAL	RAABON	466HM2U2205106	3HAMMAAR9EL798951	6	ESTANDAR	BLANCO	Bueno	
3368	XF5229A	2014	NAVISTAR INTERNATIONAL	RAABON	466HM2U2204818	3HAMMAAR4EL797173	6		BLANCO	Bueno	
2730	YJS7324	2004	CHEVROLET	CHEVY	HECHO EN MEXICO	3G1SF61614S157797	4	ESTANDAR		Bueno	



Id	Placa	Modelo	Marca	Linea	Motor	Serie	Cilindros	Transmision	Color	Estado	Foto
Servicios municipales											
2724	007152	2012	FORD	PICK UP	S/N	8AFER5AD8C6001045	4	MANUAL		Bueno	
2720	XU68797	2011	CHEVROLET	PICK UP	HECHO EN BRASIL	93CCL8003BB308988	4	MANUAL		Bueno	
TRABAJO SOCIAL											
2735	YJV9570	S/M	MITSUBISHI	MONTERO	AX0810	MMEMC71X4CF008789	6	AUTOMATICO	BLANCO	Malo	





H. AYUNTAMIENTO DE COATEPEC VERACRUZ

2018 - 2021

Tesorería Municipal
Subdirección de Recursos Materiales
Padrón Vehicular del H. Ayuntamiento



Id	Placa	Modelo	Marca	Línea	Motor	Serie	Cilindros	Transmisión	Color	Estado	Foto
----	-------	--------	-------	-------	-------	-------	-----------	-------------	-------	--------	------


MUNICIPIO DE COATEPEC VERACRUZ A 31 DE DICIEMBRE DE 2020

LIC. LUIS ENRIQUE FERNANDEZ PEREDO
PRESIDENTE MUNICIPAL CONSTITUCIONAL


LIC. ARELY GUADALUPE BONILLA PEREZ
SINDICO


LIC. JESUS ENRIQUE RIVERA AVILA
REGIDOR


L. C. JENNIFER MARLENE CELESTINO GALVAN
TESORERO



INVENTARIO GENERAL DE BIENES INMUEBLES 2020

31 de diciembre de 2020



LISTADO DE BIENES INMUEBLES PROPIEDAD DEL H. AYUNTAMIENTO DE COATEPEC, VER
dic-20
PREDIOS URBANOS

NO. DE FOLIO	CLAVE URBANA	DESCRIPCION	SUPERFICIE M2	TOTAL CÉDULA CATASTRAL	DATOS DE INSCRIPCION	
1	001-01-004-005	ESC. JOSE MARIA MORELOS	2,504	\$ 8,545,294.00	NO.-242 TOMO.-4 FECHA.-13/10/1959	
2	001-01-008-001	PALACIO MUNICIPAL	2,883	\$ 18,576,254.00	NO.-444 TOMO.-5 FECHA.-29/10/1942	
3	001-01-011-001	ESC. BENITO JUAREZ	6,236	\$ 12,701,152.00	NO.-444 TOMO.-5 FECHA.-29/10/1942	
4	001-01-011-043	MERCADO MUNICIPAL	6,054	\$ 26,534,674.00	NO.-444 TOMO.-5 FECHA.-29/10/1942	
5	001-02-035-015	ESC. PRIMARIA MARIA ENRIQUETA CAMARILLO	606	\$ 1,979,698.00	NO.-365 TOMO.-4 FECHA.-10/08/1962	
6	001-02-036-078	6ta. DE GUTIERREZ ZAMORA S/N	111	\$ 51,027.00	NO.-1464 TOMO.- FECHA.-18/07/2008	
7	001-02-042-155	LIBERTAD 7	1,505	\$ 652,086.00	NO.-1119 TOMO.-6 FECHA.-30/06/2000	
8	001-03-005-089	DONACION FRACC. FINCA TODD	263	\$ 341,900.00	NO.-1149 TOMO.-15 FECHA.-06/12/1991	
9	001-03-012-070	DONACION COL. BERNARDO CASALES JARDIN DE NIÑOS	1,062	\$ 3,210,142.00	NO.-927 TOMO.-9 FECHA.-07/09/1990	
10	001-03-016-048	DONACION FRACC. LA MATA JARDIN DE NIÑOS ANTONIO	6,070	\$ 5,941,764.00	NO.-927 TOMO.-9 FECHA.-07/09/1990	
11	001-03-016-049	AREA VERDE FRACC. LA MATA	1,817	\$ 2,125,890.00	NO.-927 TOMO.-9 FECHA.-07/09/1990	
12	001-03-016-117	FRACCION AREA VERDE 1 LA PERLA	2,127	\$ 2,765,100.00	NO.-500 TOMO.-1 FECHA.-12/06/1987	
13	001-03-016-152	RASTRO MUNICIPAL	5,000	\$ 5,798,368.00	NO.-671 TOMO.-7 FECHA.-20/08/1964	
14	001-03-016-151	FRACCION AREA VERDE 2 LA PERLA	619	\$ 804,700.00	NO.-500 TOMO.-1 FECHA.-12/06/1987	
15	001-03-016-202	FRACCION AREA VERDE 3 LA PERLA	91	\$ 118,300.00	NO.-500 TOMO.-1 FECHA.-12/06/1987	
16	001-03-033-093	DONACION FRACC. CENTENARIO	813	\$ 871,969.00	NO.-1431 TOMO.-11 FECHA.-21/11/2002	
17	001-03-045-065	ESC. SEC. GRAL. 2 EFREN RAMIREZ	10,000	\$ 15,675,292.00	NO.-1421 TOMO.-10 FECHA.-24/10/2001	
18	001-03-059-012	BOMBOSEROS DONACION FRACC. CENTENARIO	2,012	\$ 7,240,778.00	NO.-1431 TOMO.-11 FECHA.-21/11/2002	
19	001-03-070-010	DONACION LTE-10 MZA-10 FRACC. SANTA ROSA	117	\$ 667,000.00	NO.-117 TOMO.-1 FECHA.-22/01/2008	
20	001-03-070-011	DONACION LTE-11 MZA-10 FRACC. SANTA ROSA	117	\$ 352,100.00	NO.-117 TOMO.-1 FECHA.-22/01/2008	
21	001-03-076-071	FINQUEROS LTE-1 MZA-14 SAN JOSE	51	\$ 66,300.00	NO.-9 TOMO.-1 FECHA.-02/01/2011	
22	001-03-078-041	MAYORDOMOS LTE-41 SAN JOSE	2,350	\$ 1,038,694.00	NO.-9 TOMO.-1 FECHA.-02/01/2011	
23	001-03-078-054	FINQUEROS LTE-54 MZA-13 SAN JOSE	139	\$ 180,700.00	NO.-9 TOMO.-1 FECHA.-02/01/2008	
24	001-03-080-030	ANDADOR ESQ. CALLE S/N LTE-30 M-20 SAN JOSE	1,310	\$ 1,703,000.00	NO.-9 TOMO.-1 FECHA.-02/01/2008	
25	001-03-080-031	AREA EQUIPAMIENTO AMPL. SAN JOSE	5,086	\$ 3,305,900.00	NO.-9 TOMO.-1 FECHA.-02/01/2011	
26	001-03-081-047	CALLE S/NOMBRE LTE-47 MZA-21 SAN JOSE	348	\$ 452,400.00	NO.-9 TOMO.-1 FECHA.-02/01/2008	
27	001-03-101-051	RIO HUEHUEYAPAN LA TRINIDAD E. URBANO	260	\$ 338,000.00	NO.-1536 TOMO.-7 FECHA.-02/07/2014	
28	001-03-101-054	RIO HUEHUEYAPAN LA TRINIDAD E. URBANO	260	\$ 338,000.00	NO.-1536 TOMO.-7 FECHA.-02/07/2014	
29	001-03-101-055	RIO HUEHUEYAPAN LA TRINIDAD E. URBANO	260	\$ 338,000.00	NO.-1536 TOMO.-7 FECHA.-02/07/2014	
30	001-03-101-058	RIO HUEHUEYAPAN LA TRINIDAD E. URBANO	260	\$ 338,000.00	NO.-1536 TOMO.-7 FECHA.-02/07/2014	
31	001-03-101-059	CAIBET COATEPEC-LAS PUENTES LA TRINIDAD E. URBANO	7,828	\$ 10,176,400.00	NO.-1708 TOMO.-10 FECHA.-11/10/2017	
32	001-03-101-100	RIO HUEHUEYAPAN LA TRINIDAD A. VERDE	3,086	\$ 1,313,155.00	NO.-1708 TOMO.-10 FECHA.-11/10/2017	
33	001-03-101-101	RIO HUEHUEYAPAN LA TRINIDAD E. URBANO	2,713	\$ 1,154,436.00	NO.-1708 TOMO.-10 FECHA.-11/10/2017	
34	001-04-013-001	PANTEON MUNICIPAL	33,181	\$ 17,923,333.00	NO.-49 TOMO.-1 FECHA.-31/05/1986 NO.-94 TOMO.-1 FECHA.-09/07/1921 NO.-95 TOMO.-1 FECHA.-09/07/1921 NO.-363 TOMO.-5 FECHA.-30/10/1937 NO.-398 TOMO.-4 FECHA.-03/04/2001 NO.-113 TOMO.-1 FECHA.-27/01/2000	
35	001-04-024-005	COL. MARIA ENRIQUETA 1	194	\$ 113,490.00	NO.-211 TOMO.-2 FECHA.-05/03/1990	
36	001-04-042-079	OTILIO SALDAÑA Y SERV. DE PASO TRICENTENARIO	2,522	\$ 1,639,203.00	NO.-256 TOMO.-2 FECHA.-25/02/2009	
37	001-04-042-081	JUAN CLIMACO REBOLLEDO Y SERV. DE PASO TRICENTENARIO	2,172	\$ 1,078,029.00	NO.-256 TOMO.-2 FECHA.-25/02/2009	
38	001-04-063-021	DONACION AREA VERDE COL. EL ARENAL	1,329	\$ 945,139.00	NO.-207 TOMO.-2 FECHA.-02/03/1990	
39	001-04-094-031	JUAN CLIMACO REBOLLEDO Y SERV. DE PASO TRICENTENARIO	3,494	\$ 2,271,100.00	NO.-256 TOMO.-2 FECHA.-25/02/2009	
40	001-04-095-065	JUAN CLIMACO REBOLLEDO Y SERV. DE PASO TRICENTENARIO	3,168	\$ 1,755,903.00	NO.-256 TOMO.-2 FECHA.-25/02/2009	
41	001-05-013-004	CAMPO DEPORTIVO ADOLFO LOPEZ MATEOS	23,920	\$ 21,332,419.00	NO.-30 TOMO.-8 FECHA.-27/08/1953	
42	001-05-021-081	AREA DE CESION Y SECRETARIA DE SALUD Y ASISTENCIA	4,208	\$ 7,367,982.00	NO.-1422 TOMO.-10 FECHA.-24/10/2001	
43	001-05-037-001	LOCAL Y OFICINAS COL. EMILIANO ZAPATA	300	\$ 9,643,000.00	NO.-753 TOMO.-11 FECHA.-21/05/1991	
44	001-05-037-002	DONACION COL. ZAPATA ESC. PRIMARIA RAFAEL RAMIREZ	4,612	\$ 8,182,517.00	NO.-753 TOMO.-11 FECHA.-21/05/1991	
45	001-05-039-001	COL. MARIA ENRIQUETA 1	1,089	\$ 987,505.00	NO.-211 TOMO.-2 FECHA.-17/12/2004	
46	001-05-042-096	DONACION AREA VERDE FRACC. CAMPESTRE LOS OLIVOS	1,579	\$ 1,462,549.00	NO.-1880 TOMO.-12 FECHA.-17/12/2004	
47	001-05-043-147	DONACION COL. MARIA ENRIQUETA 2 JARDIN DE NIÑOS E. TAPIA	1,730	\$ 5,332,915.00	NO.-211 TOMO.-2 FECHA.-05/03/1990	
48	001-05-093-021	DONACION FRACC. CASA PINTA	887	\$ 3,544,575.00	NO.-1546 TOMO.-10 FECHA.-29/10/2004	
49	001-05-094-020	DONACION FRACC. CASA PINTA	22	\$ 25,740.00	NO.-1546 TOMO.-10 FECHA.-29/10/2004	
50	001-05-112-001	DONACION FRACC. CASA PINTA	690	\$ 569,400.00	NO.-1546 TOMO.-10 FECHA.-29/10/2004	
51	001-06-009-008	DONACION COL. S. DIAZ MIRON	186	\$ 248,300.00	NO.-208 TOMO.-2 FECHA.-02/03/1990	
52	001-06-055-055	DONACION FRACC. LA GACHUPINA AREA VERDE	726	\$ 293,800.00	NO.-383 TOMO.-3 FECHA.-29/03/2001	
53	001-06-058-016	DONACION EQUIPAMIENTO FRACC. LA GACHUPINA	3,920	\$ 3,391,662.00	NO.-383 TOMO.-3 FECHA.-29/03/2001	
54	001-06-071-010	RIO PAPALOAPAN S/N SAN JERONIMO	3,167	\$ 2,401,378.00	NO.-1299 TOMO.-6 FECHA.-11/06/2008	
55	001-06-101-028	CTO. LOS ALMENDROS LTE-28 FRACC. LOS ENCINOS	219	\$ 170,820.00	NO.-2320 TOMO.-10 FECHA.-04/10/2012	
56	001-06-105-001	CTO. LOS ALMENDROS FRACC. LOS ENCINOS	431	\$ 336,180.00	NO.-2320 TOMO.-10 FECHA.-04/10/2012	
57	001-08-013-011	CALLE SIN NOMBRE COL. MOSVIC	1,269	\$ 1,649,700.00	NO.-400 TOMO.-2 FECHA.-24/02/2015	
58	004-01-015-015	DONACION FRACC. VILLA PIXQUIAC	8,518	\$ 1,391,415.00	NO.-130 TOMO.-1 FECHA.-27/01/2003	
59	004-02-001-016	ENCINAL DE BRIONES AREA A	1,326	\$ 238,680.00	NO.-153 TOMO.-2 FECHA.-21/02/1987	
60	004-02-001-017	ENCINAL DE BRIONES AREA B	693	\$ 124,740.00	NO.-153 TOMO.-2 FECHA.-21/02/1987	
61	013-01-025-001	PARQUE URBANO Y PLAZA CIVICA MAHUIXTLAN	2,303	\$ 1,388,737.00	NO.-327 TOMO.-4 FECHA.-10/06/1975	
62	013-01-028-001	JUEGOS INFANTILES MAHUIXTLAN	440	\$ 267,000.00	NO.-327 TOMO.-4 FECHA.-10/06/1975	
63	013-01-028-002	JARDIN DE NIÑOS ESPERANZA G.C.	2,962	\$ 3,158,020.00	NO.-327 TOMO.-4 FECHA.-10/06/1975	
64	015-01-009-035	PRIV. REFORMA L-12 LA ORDUÑA	168	\$ 60,480.00	NO.-315 TOMO.-2 FECHA.-22/02/2007	
65	022-02-004-009	BOULEVARD S/NOMBRE MZA-4 LTE-9 RESID ZIMPIZAHUA	6,315	\$ 7,833,821.00	NO.-1736 TOMO.-1 FECHA.-03/12/2009	
66	022-02-010-010	BOULEVARD S/NOMBRE MZA-10 LTE-10 RESID ZIMPIZAHUA	2,314	\$ 3,008,200.00	NO.-1736 TOMO.-1 FECHA.-03/12/2009	
TOTAL					\$245,634,205.00	

Handwritten signature and initials in blue ink on the right side of the page.



LISTADO DE BIENES INMUEBLES PROPIEDAD DEL H. AYUNTAMIENTO DE COATEPEC, VER
dic-20
PREDIOS SUB-URBANOS

NO. DE FOLIO	CLAVE SUB-URBANA	DESCRIPCION		TOTAL CÉDULA CATASTRAL	DATOS DE INSCRIPCION
1	001-00-001-358	JARDIN RUFINA OCHOA LOBATO PROL. GUILLERMO PRIETO SUB	SUPERFICIE M2	\$ 1,084,197.00	NO.- 402 TOMO.- 5 FECHA.- 31/05/1985
2	001-00-001-364	PREDIO 13 LOTES EN EL CERRO SUB	2,006	\$ 94,144.00	NO.- 87 TOMO.- 1 FECHA.- 19/01/2001
3	001-00-003-112	PREDIO AYUNTAMIENTO ROA BARCENAS RUSTICA	1,471	\$ 360,875.00	NO.- 775 TOMO.- 6 FECHA.- 28/06/2001
4	004-00-000-730	PLAN DE LA CRUZ FRACC.-PARC. 17 Y 22	2,185	\$ 23,600.00	NO.- 883 TOMO.- 5 FECHA.- 18/05/2011
5	004-00-001-129	CAMINO PUENTECILLÓS PLAN DE LA CRUZ H. AYUNTAMIENTO	400	\$ 115,000.00	NO.- 834 TOMO.- 10 FECHA.- 26/09/1980
6	004-00-003-584	KM.5 CARRET. ANTIGUA XALAPA COATEPEC FRACC. SAN RAFAEL	500	\$ 1,188,405.00	NO.- 96 TOMO.- 1 FECHA.- 14/01/2013
7	013-00-003-606	EL CAÑAL	3,094	\$ 1,219,151.00	NO.- 1135 TOMO.- 9 FECHA.- 09/09/2003
8	013-00-003-608	MAHUIXTLAN PROYECTO PLANTA DE TRATAMIENTO DE AGUA RESIDUAL	10,125	\$ 1,229,322.00	NO.- 728 TOMO.- 6 FECHA.- 04/06/2003
9	013-00-003-609	MAHUIXTLAN PROYECTO PLANTA DE TRATAMIENTO DE AGUA	10,563	\$ 2,098,161.00	NO.- 728 TOMO.- 6 FECHA.- 04/06/2003
10	013-00-003-610	MAHUIXTLAN PROYECTO PLANTA DE TRATAMIENTO DE AGUA	7,975	\$ 1,837,440.00	NO.- 728 TOMO.- 6 FECHA.- 04/06/2003
11	013-00-003-611	MAHUIXTLAN PROYECTO PLANTA DE TRATAMIENTO DE AGUA	7,975	\$ 921,024.00	NO.- 728 TOMO.- 6 FECHA.- 04/06/2003
12	014-00-003-607	CAMPO FIGUEROA	7,995	\$ 2,222,697.00	NO.- 857 TOMO.- 7 FECHA.- 04/07/2003
13	015-00-003-585	CALLE SIN NOMBRE FRACC. EL ENCANTO	31,187	\$ 209,719.00	NO.- 1288 TOMO.- 6 FECHA.- 03/06/2013
14	015-00-003-586	CALLE SIN NOMBRE FRACC. EL ENCANTO	546	\$ 74,131.00	NO.- 1288 TOMO.- 6 FECHA.- 03/06/2013
15	015-00-003-587	CALLE SIN NOMBRE FRACC. EL ENCANTO	193	\$ 32,264.00	NO.- 1288 TOMO.- 6 FECHA.- 03/06/2013
16	015-00-003-588	CALLE SIN NOMBRE FRACC. EL ENCANTO	84	\$ 90,648.00	NO.- 1288 TOMO.- 6 FECHA.- 03/06/2013
17	020-00-003-605	DESEO SEGUNDO	236	\$ 768,669.04	NO.- 316 TOMO.- 3 FECHA.- 20/03/2003
		TOTAL	7,508	\$13,569,447.04	

LISTADO DE BIENES INMUEBLES PROPIEDAD DEL H. AYUNTAMIENTO DE COATEPEC, VER
dic-20
PREDIOS RUSTICOS


NO. DE FOLIO	CLAVE RUSTICA	DESCRIPCION		TOTAL CÉDULA CATASTRAL	OBSERVACIONES
1	001-00-000-992	CRUZ DE DUELA	SUPERFICIE M2	\$ 769,081.60	NO.- 513 TOMO.- 5 FECHA.- 02/05/2005
2	018-00-001-030	LOMA CHICA LA GRANADA	06-86-68	\$ 1,797,171.20	NO.- 901 TOMO.- 7 FECHA.- 25/07/2001
3	018-00-001-968	DOS CAMINOS LA GRANADA	14-04-04	\$ 752,128.00	NO.- 901 TOMO.- 7 FECHA.- 25/07/2001
4	018-00-002-607	LA CORTADURA	05-87-60	\$ 8,578,128.00	NO.- 1671 TOMO.- 11 FECHA.- 29/11/2000
		TOTAL	107-23-00	\$11,896,508.80	

TOTAL BIENES INMUEBLES

\$271,100,160.84




RELACION DE BIENES INMUEBLES PROPIEDAD DEL H. AYUNTAMIENTO DE COATEPEC, VER.
PREDIOS URBANOS



001-01-004-005



001-01-008-001



001-01-011-001



001-01-011-043



001-02-035-015



001-02-036-078



001-02-042-155



001-03-005-089



001-03-012-070

Handwritten signature in blue ink

RELACION DE BIENES INMUEBLES PROPIEDAD DEL H. AYUNTAMIENTO DE COATEPEC, VER.
PREDIOS URBANOS



001-03-016-048




001-03-016-049



001-03-016-117



001-03-016-152



001-03-016-151



001-03-016-202



001-03-033-093



001-03-045-065



001-03-059-012

→ 5 x 2



RELACION DE BIENES INMUEBLES PROPIEDAD DEL H. AYUNTAMIENTO DE COATEPEC, VER.
PREDIOS URBANOS



001-03-070-010



001-03-070-011



001-03-076-071



001-03-078-041



001-03-078-054



001-03-080-030



001-03-080-031



001-03-081-047



001-03-101-051

→ 87

**RELACION DE BIENES INMUEBLES PROPIEDAD DEL H. AYUNTAMIENTO DE COATEPEC, VER.
PREDIOS URBANOS**



001-03-101-054



001-03-101-055



001-03-101-058



001-03-101-099



001-03-101-100



001-03-101-101



001-04-013-001



001-04-024-005



001-04-063-021

— 8 #



RELACION DE BIENES INMUEBLES PROPIEDAD DEL H. AYUNTAMIENTO DE COATEPEC, VER.
PREDIOS URBANOS



001-05-013-004



001-05-021-081



001-05-037-001



001-05-037-002



001-05-039-001



001-05-042-096



001-05-043-147



001-05-093-021



001-05-094-020

→ 5 #



RELACION DE BIENES INMUEBLES PROPIEDAD DEL H. AYUNTAMIENTO DE COATEPEC, VER.
PREDIOS URBANOS



001-05-112-001



001-06-009-008



001-06-055-055



001-06-058-016



001-06-071-010



001-06-101-028



001-06-105-001



001-08-013-011



004-01-015-015

→ 8 #

RELACION DE BIENES INMUEBLES PROPIEDAD DEL H. AYUNTAMIENTO DE COATEPEC, VER.
PREDIOS URBANOS



004-02-001-016



004-02-001-017



013-01-025-001



013-01-028-001



013-01-028-002



015-01-009-035



022-02-004-009



022-02-010-010



RELACION DE BIENES INMUEBLES PROPIEDAD DEL H. AYUNTAMIENTO DE COATEPEC, VER.
PREDIOS SUB URBANOS



001-00-001-358



001-00-001-364



001-00-003-112



004-00-000-730



004-00-001-129



004-00-003-584



013-00-003-606



013-00-003-608

RELACION DE BIENES INMUEBLES PROPIEDAD DEL H. AYUNTAMIENTO DE COATEPEC, VER.
PREDIOS SUB URBANOS



013-00-003-609



013-00-003-610



013-00-003-611



014-00-003-607



015-00-003-585



015-00-003-586



015-00-003-587



015-00-003-588



020-00-003-605

→ 877





RELACION DE BIENES INMUEBLES PROPIEDAD DEL H. AYUNTAMIENTO DE COATEPEC, VER.
PREDIOS RUSTICOS



001-00-000-992




018-00-001-030



018-00-001-968



018-00-002-607



UBICACION GEOGRAFICA		CLAVE CATASTRAL								
Municipio COATEPEC		Z.CAT.	MPIO	LOC.	REG.	MANZ.	LOTE	CONDOMINIO NIVEL	DEPTO	DV
Localidad COATEPEC		03	039	001	01	004	005	00	000	1

PROPIETARIO O POSEEDOR		
APELLIDO PATERNO	APELLIDO MATERNO	NOMBRE (S)
H. AYUNTAMIENTO CONST. DE COATEPEC, VER.		

USO O DESTINO

SE LE NOTIFICA EL REGISTRO Y EL VALOR CATASTRAL CON MOTIVO DE LA:

SOLICITUD DE REGISTRO CATASTRAL A INSTANCIA DEL PROPIETARIO O POSEEDOR

INCORPORACION AL SISTEMA DE INFORMACION CATASTRAL

ACTUALIZACION DE LA INFORMACION CATASTRAL A INSTANCIA DE LA AUTORIDAD CATASTRAL

DEL PREDIO UBICADO EN:		
CALLE(S)	NUMERO POSTAL	COLONIA O FRACCIONAMIENTO
GUTIERREZ ZAMORA NO. 1 CENTRO		

CON LOS DATOS TECNICOS SIGUIENTES										
DATOS DEL TERRENO				DATOS DE LAS CONSTRUCCIONES						
TIPO DE PREDIO		DEMERITOS		MERITO		TIPO	E	T	A	AREA M2
URBANO	<input checked="" type="checkbox"/>	FRENTE	<input type="checkbox"/>	ESQUINA		5	1	2	2003	104
SUBURBANO	<input type="checkbox"/>	PROFUNDIDAD	<input type="checkbox"/>	TIPO DE AVALUO						
RURAL	<input type="checkbox"/>	CONDICION FISICA IMPREVISTA	<input type="checkbox"/>	TECNICO		19	1	1	1960	1766
TIPO DE SUELO		TOPOGRAFIA	<input type="checkbox"/>	CON DATOS LEGALES O MANIFESTADOS						
TEMPORAL	<input type="checkbox"/>	EXC. DE AREA	<input type="checkbox"/>	SUPERFICIE M2		2,504.00				
RIEGO	<input type="checkbox"/>	VIAS DE COM.	<input type="checkbox"/>							
HUMEDAD	<input type="checkbox"/>	INFRAESTRUCTURA	<input type="checkbox"/>							
ARIDO	<input type="checkbox"/>	AGOSTADERO	<input type="checkbox"/>							
PANTANOSO	<input type="checkbox"/>									

ESTA AUTORIDAD CON FUNDAMENTO EN LO DISPUESTO EN LOS ARTICULOS 14, 15 Y 36 FRACCION I Y 121 FRACCION II DE LA CONSTITUCION POLITICA DE LOS ESTADOS UNIDOS MEXICANOS. 1, 2, 3, 4 FRACCION IX, 6 FRACCION VIII, INCISOS a), m), o), q) y r), 24, 32, 33, FRACCION III, V Y VII, 34, 36, 37, 38, 39 Y 40 DE LA LEY NUMERO 42 DE CATASTRO DEL ESTADO DE VERACRUZ DE IGNACIO DE LA LLAVE: 1, 3, 4, 5, 12, 13, 14, 15, 16, 17, 53, 54, Y 55 DEL REGLAMENTO DE LA LEY DE CATASTRO, 72 FRACCION XIX, INCISOS b), d), e), f), y h), DE LA LEY ORGANICA DEL MUNICIPIO LIBRE, LE NOTIFICA QUE AL INMUEBLE DE SU PROPIEDAD O POSESION, A PARTIR DEL SE LE DETERMINO EL VALOR CATASTRAL DE:

VALOR CATASTRAL <input checked="" type="checkbox"/>	VALOR CATASTRAL PROVISIONAL <input type="checkbox"/>
VALOR DEL TERRENO	2,998,114.00
VALOR DE LA(S) CONSTRUCCION(ES)	5,547,180.00
VALOR CATASTRAL TOTAL	8,545,294.00

ATENTAMENTE
 "SUFRAGIO EFECTIVO NO REELECCION"
 COATEPEC VER., 31/12/2020
 AUTORIDAD CATASTRAL

 DIRECTOR(A) DE CATASTRO MUNICIPAL
 Lic. Jose Gregorio Cadillo Baez

DOMICILIO PARA RECIBIR NOTIFICACIONES	
CALLE O AVENIDA	CODIGO POSTAL
MATIAS A. REBOLLEDO S/N	91500
COLONIA O FRACCIONAMIENTO	CIUDAD O POBLACION
CENTRO	COATEPEC, V ER.

ACTA DE NOTIFICACION

EN LA CIUDAD DE _____

SIENDO LAS _____ HRS. DEL DIA _____ DEL MES DE _____

DEL AÑO EN CURSO SE PROCEDE A NOTIFICAR EL ACUERDO QUE ANTECEDE AL C _____

PARA QUE SURTA SUS EFECTOS LEGALES CONSTE _____ EL NOTIFICADOR _____ EL NOTIFICADO _____



UBICACION GEOGRAFICA		CLAVE CATASTRAL								
Municipio COATEPEC		Z.CAT.	MPIO	LOC.	REG.	MANZ.	LOTE	CONDominio NIVEL DEPTO		DV
Localidad COATEPEC		03	039	001	01	008	001	00	000	7

PROPIETARIO O POSEEDOR		
APELLIDO PATERNO	APELLIDO MATERNO	NOMBRE (S)

H. AYUNTAMIENTO CONST. DE COATEPEC, VER.

USO O DESTINO
PALACIO MUNICIPAL

SE LE NOTIFICA EL REGISTRO Y EL VALOR CATASTRAL CON MOTIVO DE LA:	
<input type="checkbox"/> SOLICITUD DE REGISTRO CATASTRAL	A INSTANCIA DEL PROPIETARIO O POSEEDOR <input type="checkbox"/>
<input type="checkbox"/> INCORPORACION AL SISTEMA DE INFORMACION CATASTRAL	
<input checked="" type="checkbox"/> ACTUALIZACION DE LA INFORMACION CATASTRAL	A INSTANCIA DE LA AUTORIDAD CATASTRAL <input checked="" type="checkbox"/>

DEL PREDIO UBICADO EN:		
CALLE(S)	NUMERO POSTAL	COLONIA O FRACCIONAMIENTO
M. A. REBOLLEDO ESQ. JOSE MA. A. CENTRO		

CON LOS DATOS TECNICOS SIGUIENTES										
DATOS DEL TERRENO				DATOS DE LAS CONSTRUCCIONES						
TIPO DE PREDIO	DEMERITOS			MERITO		TIPO	E	T	A	AREA M2
URBANO <input checked="" type="checkbox"/>	FRENTE	<input type="checkbox"/>		ESQUINA	<input type="checkbox"/>	2	1	1	1990	3859
SUBURBANO <input type="checkbox"/>	PROFUNDIDAD	<input type="checkbox"/>		TIPO DE AVALUO		2	1	1	1960	221
RURAL <input type="checkbox"/>	CONDICION FISICA IMPREVISTA	<input type="checkbox"/>		TECNICO	<input checked="" type="checkbox"/>	3	1	1	2014	32
TIPO DE SUELO				CON DATOS LEGALES O MANIFESTADOS	<input type="checkbox"/>	13	1	1	2014	25
TEMPORAL <input type="checkbox"/>	TOPOGRAFIA	<input type="checkbox"/>		SUPERFICIE M2						
RIEGO <input type="checkbox"/>	EXC. DE AREA	<input type="checkbox"/>		2,883.00						
HUMEDAD <input type="checkbox"/>	VIAS DE COM.	<input type="checkbox"/>								
ARIDO <input type="checkbox"/>	INFRAESTRUCTURA	<input type="checkbox"/>								
PANTANOSO <input type="checkbox"/>	AGOSTADERO	<input type="checkbox"/>								

ESTA AUTORIDAD CON FUNDAMENTO EN LO DISPUESTO EN LOS ARTICULOS 14, 16 Y 36 FRACCION I Y 121 FRACCION II DE LA CONSTITUCION POLITICA DE LOS ESTADOS UNIDOS MEXICANOS. 1, 2, 3, 4 FRACCION IX, 8 FRACCION VIII, INCISOS a), m), o), q) y r), 24, 32, 33, FRACCION III, V Y VII, 34, 36, 37, 38, 39 Y 40 DE LA LEY NUMERO 42 DE CATASTRO DEL ESTADO DE VERACRUZ DE IGNACIO DE LA LLAVE. 1, 3, 4, 5, 12, 13, 14, 15, 16, 17, 53, 54, Y 55 DEL REGLAMENTO DE LA LEY DE CATASTRO. 72 FRACCION XIX, INCISOS b), d), e), f), y h), DE LA LEY ORGANICA DEL MUNICIPIO LIBRE. LE NOTIFICA QUE AL INMUEBLE DE SU PROPIEDAD O POSESION, A PARTIR DEL SE LE DETERMINO EL VALOR CATASTRAL DE:

VALOR CATASTRAL VALOR CATASTRAL PROVISIONAL

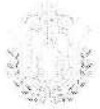
VALOR DEL TERRENO	4,660,800.00
VALOR DE LA(S) CONSTRUCCION(ES)	13,915,454.00
VALOR CATASTRAL TOTAL	18,576,254.00

ATENAMENTE
"SUFRAGO EFECTIVO NO REELECCION"
COATEPEC VER., 31/12/2020
AUTORIDAD CATASTRAL

DIRECTOR(A) DE CATASTRO MUNICIPAL
Lic. José Gregorio Cadillo Báez

DOMICILIO PARA RECIBIR NOTIFICACIONES	
CALLE O AVENIDA	CODIGO POSTAL
MATIAS A REBOLLEDO S/N	91500
COLONIA O FRACCIONAMIENTO	CIUDAD O POBLACION
CENTRO	COATEPEC, VER.

ACTA DE NOTIFICACION	
EN LA CIUDAD DE	
SIENDO LAS	HRS. DEL DIA
DEL MES DE	
DEL AÑO EN CURSO SE PROCEDE A NOTIFICAR EL ACUERDO QUE ANTECEDE	
AL C	
PARA QUE SURTA SUS EFECTOS LEGALES	CONSTE
EL NOTIFICADOR	EL NOTIFICADO



UBICACION GEOGRAFICA		CLAVE CATASTRAL								
Municipio COATEPEC		Z.CAT.	MPIO	LOC.	REG.	MANZ.	LOTE	CONDOMINIO		
Localidad COATEPEC		03	039	001	01	011	001	NIVEL	DEPTO	DV
								00	000	6

PROPIETARIO O POSEEDOR		
APELLIDO PATERNO	APELLIDO MATERNO	NOMBRE (S)

H. AYUNTAMIENTO CONST. DE COATEPEC, VER.

USO O DESTINO

SE LE NOTIFICA EL REGISTRO Y EL VALOR CATASTRAL, CON MOTIVO DE LA:

SOLICITUD DE REGISTRO CATASTRAL A INSTANCIA DEL PROPIETARIO O POSEEDOR
 INCORPORACION AL SISTEMA DE INFORMACION CATASTRAL
 ACTUALIZACION DE LA INFORMACION CATASTRAL A INSTANCIA DE LA AUTORIDAD CATASTRAL

DEL PREDIO UBICADO EN		
CALLE(S)	NUMERO POSTAL	COLONIA O FRACCIONAMIENTO
MELCHOR OCAMPO ESQ.M.LERDO 2 CENTRO		

CON LOS DATOS TECNICOS SIGUIENTES											
DATOS DEL TERRENO					DATOS DE LAS CONSTRUCCIONES						
TIPO DE PREDIO		DEMERITOS			MERITO		TIPO	E	T	A	AREA M2
URBANO	<input checked="" type="checkbox"/>	FRENTE	<input type="checkbox"/>	ESQUINA	<input type="checkbox"/>	2	1	1	1890	1475	
SUBURBANO	<input type="checkbox"/>	PROFUNDIDAD	<input type="checkbox"/>	TIPO DE AVALUO		5	1	1	1995	207	
RURAL	<input type="checkbox"/>	CONDICION FISICA IMPREVISTA	<input type="checkbox"/>	TECNICO	<input checked="" type="checkbox"/>						
TIPO DE SUELO		TOPOGRAFIA	<input type="checkbox"/>	CON DATOS LEGALES	<input type="checkbox"/>	14	1	1	1995	79	
TEMPORAL	<input type="checkbox"/>	EXC. DE AREA	<input type="checkbox"/>	O MANIFESTADOS	<input type="checkbox"/>						
RIEGO	<input type="checkbox"/>	VIAS DE COM.	<input type="checkbox"/>	SUPERFICIE M2							
HUMEDAD	<input type="checkbox"/>	INFRAESTRUCTURA	<input type="checkbox"/>	6,236.00							
ARIDO	<input type="checkbox"/>	AGOSTADERO	<input type="checkbox"/>								
PANTANOSO	<input type="checkbox"/>										

ESTA AUTORIDAD CON FUNDAMENTO EN LO DISPUESTO EN LOS ARTICULOS 14, 16 Y 36 FRACCION I Y 121 FRACCION II DE LA CONSTITUCION POLITICA DE LOS ESTADOS UNIDOS MEXICANOS. 1, 2, 3, 4 FRACCION IX, 6 FRACCIONE VIII, INCISOS a), m), o), q) y r), 24, 32, 33, FRACCION III, V Y VII, 34, 36, 37, 38, 39 Y 40 DE LA LEY NUMERO 42 DE CATASTRO DEL ESTADO DE VERACRUZ DE IGNACIO DE LA LLAVE: 1, 3, 4, 5, 12, 13, 14, 15, 16, 17, 53, 54, Y 55 DEL REGLAMENTO DE LA LEY DE CATASTRO; 72 FRACCION XIX, INCISOS b), d), e), f), y h), DE LA LEY ORGANICA DEL MUNICIPIO LIBRE, LE NOTIFICA QUE AL INMUEBLE DE SU PROPIEDAD O POSESION, A PARTIR DEL SE LE DETERMINO EL VALOR CATASTRAL DE:

VALOR CATASTRAL VALOR CATASTRAL PROVISIONAL


VALOR DEL TERRENO	7,970,400.00
VALOR DE LA(S) CONSTRUCCION(ES)	4,730,752.00
VALOR CATASTRAL TOTAL	12,701,152.00

ATENTAMENTE
"SUFRAGIO EFECTIVO NO REELECCION"
COATEPEC VER. 31/12/2020
AUTORIDAD CATASTRAL

DIRECTOR(A) DE CATASTRO MUNICIPAL
Lic. José Gregorio Cadillo Báez

DOMICILIO PARA RECIBIR NOTIFICACIONES	
CALLE O AVENIDA	CODIGO POSTAL
MATIAS A REBOLLEDO S/N	91500
COLONIA O FRACCIONAMIENTO	CIUDAD O POBLACION
CENTRO	COATEPEC, VER.

ACTA DE NOTIFICACION
EN LA CIUDAD DE
SIENDO LAS HRS. DEL DIA DEL MES DE
DEL AÑO EN CURSO SE PROCEDE A NOTIFICAR EL ACUERDO QUE ANTECEDE
AL C
PARA QUE SURTA SUS EFECTOS LEGALES CONSTE EL NOTIFICADOR EL NOTIFICADO



UBICACION GEOGRAFICA		CLAVE CATASTRAL									
Municipio COATEPEC		Z.CAT.	MPIO	LOC.	REG.	MANZ.	LOTE	CONDominio	NIVEL	DEPTO	DV
Localidad COATEPEC		03	039	001	01	011	043	00	000		2

PROPIETARIO O POSEEDOR		
APELLIDO PATERNO	APELLIDO MATERNO	NOMBRE (S)

H. AYUNTAMIENTO CONST. DE COATEPEC, VER.

USO O DESTINO
MERCADO MUNICIPAL

SE LE NOTIFICA EL REGISTRO Y EL VALOR CATASTRAL, CON MOTIVO DE LA:	
<input type="checkbox"/> SOLICITUD DE REGISTRO CATASTRAL	A INSTANCIA DEL PROPIETARIO O POSEEDOR <input type="checkbox"/>
<input type="checkbox"/> INCORPORACION AL SISTEMA DE INFORMACION CATASTRAL	
<input checked="" type="checkbox"/> ACTUALIZACION DE LA INFORMACION CATASTRAL	A INSTANCIA DE LA AUTORIDAD CATASTRAL <input checked="" type="checkbox"/>

DEL PREDIO UBICADO EN:		
CALLE(S)	NUMERO POSTAL	COLONIA O FRACCIONAMIENTO
M.LERDO ESQ.J.SOTO ESQ.VICENTE CENTRO		

CON LOS DATOS TECNICOS SIGUIENTES										
DATOS DEL TERRENO					DATOS DE LAS CONSTRUCCIONES					
TIPO DE PREDIO	DEMERITOS			MERITO		TIPO	E	T	A	AREA M2
URBANO <input checked="" type="checkbox"/>	FRENTE	<input type="checkbox"/>		ESQUINA	<input type="checkbox"/>	19	1	1	1956	2522
SUBURBANO <input type="checkbox"/>	PROFUNDIDAD	<input type="checkbox"/>		TIPO DE AVALUO		19	1	1	1994	1553
RURAL <input type="checkbox"/>	CONDICION FISICA IMPREVISTA	<input type="checkbox"/>		TECNICO	<input checked="" type="checkbox"/>	5	1	1	1994	455
TIPO DE SUELO	TOPOGRAFIA	<input type="checkbox"/>		CON DATOS LEGALES	<input type="checkbox"/>	3	1	1	1994	602
TEMPORAL <input type="checkbox"/>	EXC. DE AREA	<input type="checkbox"/>		O MANIFESTADOS	<input type="checkbox"/>	13	1	1	2017	95
RIEGO <input type="checkbox"/>	VIAS DE COM.	<input type="checkbox"/>		SUPERFICIE M2						
HUMEDAD <input type="checkbox"/>	INFRAESTRUCTURA	<input type="checkbox"/>		6,054.00						
ARIDO <input type="checkbox"/>	AGOSTADERO	<input type="checkbox"/>								
PANTANOSO <input type="checkbox"/>										


ESTA AUTORIDAD CON FUNDAMENTO EN LO DISPUESTO EN LOS ARTICULOS 14, 16 Y 36 FRACCION I Y 121 FRACCION II DE LA CONSTITUCION POLITICA DE LOS ESTADOS UNIDOS MEXICANOS. 1, 2, 3, 4 FRACCION IX, 6 FRACCIONE VIII, INCISOS a), m), o), q) y r), 24, 32, 33, FRACCION III, V Y VII, 34, 36, 37, 38, 39 Y 40 DE LA LEY NUMERO 42 DE CATASTRO DEL ESTADO DE VERACRUZ DE IGNACIO DE LA LLAVE: 1, 3, 4, 5, 12, 13, 14, 15, 16, 17, 53, 54, Y 55 DEL REGLAMENTO DE LA LEY DE CATASTRO; 72 FRACCION XIX, INCISOS b), d), e), f), y h), DE LA LEY ORGANICA DEL MUNICIPIO LIBRE, LE NOTIFICA QUE AL INMUEBLE DE SU PROPIEDAD O POSESION, A PARTIR DEL SE LE DETERMINO EL VALOR CATASTRAL DE:

VALOR CATASTRAL VALOR CATASTRAL PROVISIONAL

VALOR DEL TERRENO	9,734,400.00	<p>ATENTAMENTE</p> <p>"SUFRAGO EFECTIVO NO REELECCION"</p> <p>COATEPEC VER., 31/12/2020</p> <p>AUTORIDAD CATASTRAL</p> <p>DIRECTOR(A) DE CATASTRO MUNICIPAL</p> <p>Lic. José Gregorio Cadillo Báez</p>
VALOR DE LA(S) CONSTRUCCION(ES)	16,800,274.00	
VALOR CATASTRAL TOTAL	26,534,674.00	

DOMICILIO PARA RECIBIR NOTIFICACIONES	
CALLE O AVENIDA	CODIGO POSTAL
MATIAS A REBOLLEDO S/N	91500
COLONIA O FRACCIONAMIENTO	CIUDAD O POBLACION
CENTRO	COATEPEC, VER.

ACTA DE NOTIFICACION	
EN LA CIUDAD DE	
SIENDO LAS	HRS. DEL DIA DEL MES DE
DEL AÑO EN CURSO SE PROCEDE A NOTIFICAR EL ACUERDO QUE ANTECEDE	
AL C	
PARA QUE SURTA SUS EFECTOS LEGALES	CONSTE
EL NOTIFICADOR	EL NOTIFICADO



UBICACION GEOGRAFICA		CLAVE CATASTRAL								
Municipio COATEPEC		Z.CAT.	MPIO	LOC.	REG.	MANZ.	LOTE	CONDOMINIO		
Localidad COATEPEC		03	039	001	02	035	015	NIVEL	DEPTO	DV
								00	000	6

PROPIETARIO O POSEEDOR		
APELLIDO PATERNO	APELLIDO MATERNO	NOMBRE (S)
H. AYUNTAMIENTO CONST. DE COATEPEC, VER.		

USO O DESTINO

SE LE NOTIFICA EL REGISTRO Y EL VALOR CATASTRAL, CON MOTIVO DE LA:	
<input type="checkbox"/> SOLICITUD DE REGISTRO CATASTRAL	A INSTANCIA DEL PROPIETARIO O POSEEDOR <input type="checkbox"/>
<input type="checkbox"/> INCORPORACION AL SISTEMA DE INFORMACION CATASTRAL	
<input checked="" type="checkbox"/> ACTUALIZACION DE LA INFORMACION CATASTRAL	A INSTANCIA DE LA AUTORIDAD CATASTRAL <input checked="" type="checkbox"/>

DEL PREDIO UBICADO EN		
CALLE(S)	NUMERO POSTAL	COLONIA O FRACCIONAMIENTO
J.G.ALARCON ESQ.A LOPEZ MATEOS		

CON LOS DATOS TECNICOS SIGUIENTES										
DATOS DEL TERRENO					DATOS DE LAS CONSTRUCCIONES					
TIPO DE PREDIO		DEMERITOS		MERITO		TIPO	E	T	A	AREA M2
URBANO	<input checked="" type="checkbox"/>	FRENTE	<input type="checkbox"/>	ESQUINA	<input type="checkbox"/>	5	2	2	1960	53
SUBURBANO	<input type="checkbox"/>	PROFUNDIDAD	<input type="checkbox"/>	TIPO DE AVALUO		5	1	1	2013	35
RURAL	<input type="checkbox"/>	CONDICION FISICA IMPREVISTA	<input type="checkbox"/>	TECNICO	<input checked="" type="checkbox"/>	5	1	1	2015	119
TIPO DE SUELO		TOPOGRAFIA	<input type="checkbox"/>	CON DATOS LEGALES	<input type="checkbox"/>	5	1	1	2015	92
TEMPORAL	<input type="checkbox"/>	EXC. DE AREA	<input type="checkbox"/>	SUPERFICIE M2						
RIEGO	<input type="checkbox"/>	VIAS DE COM.	<input type="checkbox"/>	606.00						
HUMEDAD	<input type="checkbox"/>	INFRAESTRUCTURA	<input type="checkbox"/>							
ARIDO	<input type="checkbox"/>	AGOSTADERO	<input type="checkbox"/>							
PANTANOSO	<input type="checkbox"/>									

ESTA AUTORIDAD CON FUNDAMENTO EN LO DISPUESTO EN LOS ARTICULOS 14, 16 Y 36 FRACCION I Y 121 FRACCION II DE LA CONSTITUCION POLITICA DE LOS ESTADOS UNIDOS MEXICANOS; 1, 2, 3, 4 FRACCION IX, 6 FRACCIONE VIII, INCISOS a), m), o), q) y r), 24, 32, 33, FRACCION III, V Y VII, 34, 36, 37, 38, 39 Y 40 DE LA LEY NUMERO 42 DE CATASTRO DEL ESTADO DE VERACRUZ DE IGNACIO DE LA LLAVE; 1, 3, 4, 5, 12, 13, 14, 15, 16, 17, 53, 54, Y 65 DEL REGLAMENTO DE LA LEY DE CATASTRO; 72 FRACCION XIX, INCISOS b), d), e), f), y h), DE LA LEY ORGANICA DEL MUNICIPIO LIBRE, LE NOTIFICA QUE AL INMUEBLE DE SU PROPIEDAD O POSESION, A PARTIR DEL SE LE DETERMINO EL VALOR CATASTRAL DE:

VALOR CATASTRAL VALOR CATASTRAL PROVISIONAL

VALOR DEL TERRENO	800,800.00	<p>DEFINITIVAMENTE "SUFRAGIO EFECTIVO NO REELECCION" COATEPEC VER., 31/12/2020 AUTORIDAD CATASTRAL</p> <p>DIRECTOR(A) DE CATASTRO MUNICIPAL Lic. José Gregorio Cadillo Baez</p>
VALOR DE LA(S) CONSTRUCCIONES)	1,178,898.00	
VALOR CATASTRAL TOTAL	1,979,698.00	

DOMICILIO PARA RECIBIR NOTIFICACIONES	
CALLE O AVENIDA	CODIGO POSTAL
MATIAS A REBOLLEDO S/N	91500
COLONIA O FRACCIONAMIENTO	CIUDAD O POBLACION
CENTRO	COATEPEC, VER.

ACTA DE NOTIFICACION		
EN LA CIUDAD DE		
SIENDO LAS	HRS. DEL DIA	DEL MES DE
DEL AÑO EN CURSO SE PROCEDE A NOTIFICAR EL ACUERDO QUE ANTECEDE		
AL C		
PARA QUE SURTA SUS EFECTOS LEGALES	CONSTE	EL NOTIFICADOR
		EL NOTIFICADO



UBICACION GEOGRAFICA		CLAVE CATASTRAL								
Municipio COATEPEC		Z.CAT.	MPIO	LOC.	REG.	MANZ.	LOTE	CONDominio NIVEL	DEPTO	DV
Localidad COATEPEC		03	039	001	02	036	078	00	000	9

PROPIETARIO O POSEEDOR		
APELLIDO PATERNO	APELLIDO MATERNO	NOMBRE (S)
H. AYUNTAMIENTO CONSTITUCIONAL DE COATEPEC, VER.		

USO O DESTINO

SE LE NOTIFICA EL REGISTRO Y EL VALOR CATASTRAL, CON MOTIVO DE LA:	
<input type="checkbox"/> SOLICITUD DE REGISTRO CATASTRAL	A INSTANCIA DEL PROPIETARIO O POSEEDOR <input type="checkbox"/>
<input type="checkbox"/> INCORPORACION AL SISTEMA DE INFORMACION CATASTRAL	
<input checked="" type="checkbox"/> ACTUALIZACION DE LA INFORMACION CATASTRAL	A INSTANCIA DE LA AUTORIDAD CATASTRAL <input checked="" type="checkbox"/>

DEL PREDIO UBICADO EN		
CALLE(S)	NUMERO POSTAL	COLONIA O FRACCIONAMIENTO
6A.DE GUTIERREZ ZAMORA S/N. CENTRO		

CON LOS DATOS TECNICOS SIGUIENTES									
DATOS DEL TERRENO				DATOS DE LAS CONSTRUCCIONES					
TIPO DE PREDIO	DEMERITOS		MERITO		TIPO	E	T	A	AREA M2
URBANO <input checked="" type="checkbox"/>	FRENTE	<input type="checkbox"/>	ESQUINA	<input type="checkbox"/>					
SUBURBANO <input type="checkbox"/>	PROFUNDIDAD	<input type="checkbox"/>	TIPO DE AVALUO						
RURAL <input type="checkbox"/>	CONDICION FISICA IMPREVISTA	<input type="checkbox"/>	TECNICO	<input checked="" type="checkbox"/>					
TIPO DE SUELO	TOPOGRAFIA	<input type="checkbox"/>	CON DATOS LEGALES	<input type="checkbox"/>					
TEMPORAL <input type="checkbox"/>	EXC. DE AREA	<input type="checkbox"/>	O MANIFESTADOS	<input type="checkbox"/>					
RIEGO <input type="checkbox"/>	VIAS DE COM.	<input type="checkbox"/>	SUPERFICIE M2						
HUMEDAD <input type="checkbox"/>	INFRAESTRUCTURA	<input type="checkbox"/>	111.00						
ARIDO <input type="checkbox"/>	AGOSTADERO	<input type="checkbox"/>							
PANTANOSO <input type="checkbox"/>									

ESTA AUTORIDAD CON FUNDAMENTO EN LO DISPUESTO EN LOS ARTICULOS 14, 16 Y 36 FRACCION I Y 121 FRACCION II DE LA CONSTITUCION POLITICA DE LOS ESTADOS UNIDOS MEXICANOS. 1, 2, 3, 4 FRACCION IX, 6 FRACCIONE VIII, INCISOS a), m), o), q) y r), 24, 32, 33, FRACCION III, V Y VII, 34, 36, 37, 38, 39 Y 40 DE LA LEY NUMERO 42 DE CATASTRO DEL ESTADO DE VERACRUZ DE IGNACIO DE LA LLAVE: 1, 3, 4, 5, 12, 13, 14, 15, 16, 17, 53, 54, Y 55 DEL REGLAMENTO DE LA LEY DE CATASTRO; 72 FRACCION XIX, INCISOS b), d), e), f), y h), DE LA LEY ORGANICA DEL MUNICIPIO LIBRE. LE NOTIFICA QUE AL INMUEBLE DE SU PROPIEDAD O POSESION, A PARTIR DEL SE LE DETERMINO EL VALOR CATASTRAL DE:


VALOR CATASTRAL <input checked="" type="checkbox"/>	VALOR CATASTRAL PROVISIONAL <input type="checkbox"/>
VALOR DEL TERRENO	51,027.00
VALOR DE LA(S) CONSTRUCCION(ES)	0.00
VALOR CATASTRAL TOTAL	51,027.00

ATENTAMENTE
"SUFRAGIO EFECTIVO NO REELECCION"
COATEPEC VER., 31/12/2020
AUTORIDAD CATASTRAL

DIRECTOR(A) DE CATASTRO MUNICIPAL
Lic. José Gregorio Cadillo Béez

DOMICILIO PARA RECIBIR NOTIFICACIONES	
CALLE O AVENIDA	CODIGO POSTAL
PALACIO MUNICIPAL	0
COLONIA O FRACCIONAMIENTO	CIUDAD O POBLACION
CENTRO	COATEPEC, VER.

ACTA DE NOTIFICACION	
EN LA CIUDAD DE	
SIENDO LAS	HRS. DEL DIA
DEL MES DE	
DEL AÑO EN CURSO SE PROCEDE A NOTIFICAR EL ACUERDO QUE ANTECEDE	
AL C	
PARA QUE SURTA SUS EFECTOS LEGALES	CONSTE
EL NOTIFICADOR	EL NOTIFICADO



UBICACION GEOGRAFICA		CLAVE CATASTRAL								
Municipio COATEPEC		Z.CAT.	MPIO	LOC.	REG.	MANZ.	LOTE	CONDominio NIVEL	DEPTO	DV
Localidad COATEPEC		03	039	001	02	042	155	00	000	5

PROPIETARIO O POSEEDOR		
APELLIDO PATERNO	APELLIDO MATERNO	NOMBRE (S)

H. AYUNTAMIENTO CONST. DE COATEPEC, VER.

USO O DESTINO

SE LE NOTIFICA EL REGISTRO Y EL VALOR CATASTRAL, CON MOTIVO DE LA:

SOLICITUD DE REGISTRO CATASTRAL A INSTANCIA DEL PROPIETARIO O POSEEDOR
 INCORPORACION AL SISTEMA DE INFORMACION CATASTRAL
 ACTUALIZACION DE LA INFORMACION CATASTRAL A INSTANCIA DE LA AUTORIDAD CATASTRAL

DEL PREDIO UBICADO EN:		
CALLE(S)	NUMERO POSTAL	COLONIA O FRACCIONAMIENTO

LIBERTAD NO. 7 CENTRO

CON LOS DATOS TECNICOS SIGUIENTES									
DATOS DEL TERRENO				DATOS DE LAS CONSTRUCCIONES					
TIPO DE PREDIO	DEMERITOS		MERITO		TIPO	E	T	A	AREA M2
URBANO <input checked="" type="checkbox"/>	FRENTE	<input type="checkbox"/>	ESQUINA	<input type="checkbox"/>					
SUBURBANO <input type="checkbox"/>	PROFUNDIDAD	<input type="checkbox"/>	TIPO DE AVALUO						
RURAL <input type="checkbox"/>	CONDICION FISICA IMPREVISTA	<input type="checkbox"/>	TECNICO	<input checked="" type="checkbox"/>					
TIPO DE SUELO	TOPOGRAFIA	<input type="checkbox"/>	CON DATOS LEGALES	<input type="checkbox"/>					
TEMPORAL <input type="checkbox"/>	EXC. DE AREA	<input type="checkbox"/>	O MANIFESTADOS	<input type="checkbox"/>					
RIEGO <input type="checkbox"/>	VIAS DE COM.	<input type="checkbox"/>	SUPERFICIE M2						
HUMEDAD <input type="checkbox"/>	INFRAESTRUCTURA	<input type="checkbox"/>	1,505.00						
ARIDO <input type="checkbox"/>	AGOSTADERO	<input type="checkbox"/>							
PANTANOSO <input type="checkbox"/>									

ESTA AUTORIDAD CON FUNDAMENTO EN LO DISPUESTO EN LOS ARTICULOS 14, 16 Y 36 FRACCION I Y 121 FRACCION II DE LA CONSTITUCION POLITICA DE LOS ESTADOS UNIDOS MEXICANOS; 1, 2, 3, 4 FRACCION IX, 6 FRACCION VIII, INCISOS a), m), o), q) y r), 24, 32, 33, FRACCION III, V Y VII, 34, 36, 37, 38, 39 Y 40 DE LA LEY NUMERO 42 DE CATASTRO DEL ESTADO DE VERACRUZ DE IGNACIO DE LA LLAVE; 1, 3, 4, 5, 12, 13, 14, 15, 16, 17, 53, 54, Y 55 DEL REGLAMENTO DE LA LEY DE CATASTRO; 72 FRACCION XIX, INCISOS b), d), e), f), y h), DE LA LEY ORGANICA DEL MUNICIPIO LIBRE, LE NOTIFICA QUE AL INMUEBLE DE SU PROPIEDAD O POSESION, A PARTIR DEL SE LE DETERMINO EL VALOR CATASTRAL DE:

VALOR CATASTRAL VALOR CATASTRAL PROVISIONAL

VALOR DEL TERRENO	652,086.00
VALOR DE LA(S) CONSTRUCCION(ES)	0.00
VALOR CATASTRAL TOTAL	652,086.00

ATENTAMENTE
 "SUFRAGIO EFECTIVO NO REELECCION"
 COATEPEC VER., 31/12/2020
 AUTORIDAD CATASTRAL

 DIRECTOR(A) DE CATASTRO MUNICIPAL
 Lic. José Gregorio Cadillo Báez

DOMICILIO PARA RECIBIR NOTIFICACIONES	
CALLE O AVENIDA	CODIGO POSTAL
MATIAS A REBOLLEDO S/N	91500
COLONIA O FRACCIONAMIENTO	CIUDAD O POBLACION
CENTRO	COATEPEC, VER.

ACTA DE NOTIFICACION

EN LA CIUDAD DE

SIENDO LAS HRS. DEL DIA DEL MES DE


DEL AÑO EN CURSO SE PROCEDE A NOTIFICAR EL ACUERDO QUE ANTECEDE

AL C

PARA QUE SURTA SUS EFECTOS LEGALES CONSTE

EL NOTIFICADOR

EL NOTIFICADO



UBICACION GEOGRAFICA		CLAVE CATASTRAL								
Municipio COATEPEC		Z.CAT.	MPIO	LOC.	REG.	MANZ.	LOTE	CONDOMINIO NIVEL DEPTO		DV
Localidad COATEPEC		03	039	001	03	005	089	00	000	5

PROPIETARIO O POSEEDOR		
APELLIDO PATERNO	APELLIDO MATERNO	NOMBRE (S)

H.AYUNTAMIENTO CONST. DE COATEPEC,VER.

USO O DESTINO

SE LE NOTIFICA EL REGISTRO Y EL VALOR CATASTRAL CON MOTIVO DE LA:

SOLICITUD DE REGISTRO CATASTRAL A INSTANCIA DEL PROPIETARIO O POSEEDOR

INCORPORACION AL SISTEMA DE INFORMACION CATASTRAL

ACTUALIZACION DE LA INFORMACION CATASTRAL A INSTANCIA DE LA AUTORIDAD CATASTRAL

DEL PREDIO UBICADO EN:		
CALLE(S)	NUMERO POSTAL	COLONIA O FRACCIONAMIENTO

RAFAEL MORENO DAUZON FINCA TODD

CON LOS DATOS TECNICOS SIGUIENTES										
DATOS DEL TERRENO				DATOS DE LAS CONSTRUCCIONES						
TIPO DE PREDIO		DEMERITOS		MERITO		TIPO	E	T	A	AREA M2
URBANO	<input checked="" type="checkbox"/>	FRENTE	<input type="checkbox"/>	ESQUINA	<input type="checkbox"/>					
SUBURBANO	<input type="checkbox"/>	PROFUNDIDAD	<input type="checkbox"/>	TIPO DE AVALUO						
RURAL	<input type="checkbox"/>	CONDICION FISICA IMPREVISTA	<input type="checkbox"/>	TECNICO	<input checked="" type="checkbox"/>					
TIPO DE SUELO		TOPOGRAFIA	<input type="checkbox"/>	CON DATOS LEGALES	<input type="checkbox"/>					
TEMPORAL	<input type="checkbox"/>	EXC. DE AREA	<input type="checkbox"/>	O MANIFESTADOS	<input type="checkbox"/>					
RIEGO	<input type="checkbox"/>	VIAS DE COM.	<input type="checkbox"/>	SUPERFICIE M2						
HUMEDAD	<input type="checkbox"/>	INFRAESTRUCTURA	<input type="checkbox"/>	263.00						
ARIDO	<input type="checkbox"/>	AGOSTADERO	<input type="checkbox"/>							
PANTANOSO	<input type="checkbox"/>									

ESTA AUTORIDAD CON FUNDAMENTO EN LO DISPUESTO EN LOS ARTICULOS 14, 16 Y 36 FRACCION I Y 121 FRACCION II DE LA CONSTITUCION POLITICA DE LOS ESTADOS UNIDOS MEXICANOS. 1, 2, 3, 4 FRACCION IX, 6 FRACCIONE VIII, INCISOS a), m), o), q) y r), 24, 32, 33, FRACCION III, V Y VII, 34, 36, 37, 38, 39 Y 40 DE LA LEY NUMERO 42 DE CATASTRO DEL ESTADO DE VERACRUZ DE IGNACIO DE LA LLAVE: 1, 3, 4, 5, 12, 13, 14, 15, 16, 17, 53, 54, Y 55 DEL REGLAMENTO DE LA LEY DE CATASTRO: 72 FRACCION XIX, INCISOS b), d), e), f), y h), DE LA LEY ORGANICA DEL MUNICIPIO LIBRE, LE NOTIFICA QUE AL INMUEBLE DE SU PROPIEDAD O POSESION, A PARTIR DEL SE LE DETERMINO EL VALOR CATASTRAL DE:

VALOR CATASTRAL VALOR CATASTRAL PROVISIONAL

VALOR DEL TERRENO	341,900.00	<p>ATENAMENTE "SUFRAGIO EFECTIVO NO REELECCION" COATEPEC VER. 31/12/2020 AUTORIDAD CATASTRAL DIRECTOR(A) DE CATASTRO MUNICIPAL Lic. Jose Gregorio Cadillo Baez</p>
VALOR DE LA(S) CONSTRUCCION(ES)	0.00	
VALOR CATASTRAL TOTAL	341,900.00	

DOMICILIO PARA RECIBIR NOTIFICACIONES	
CALLE O AVENIDA	CODIGO POSTAL
PALACIO MUNICIPAL	91500
COLONIA O FRACCIONAMIENTO	CIUDAD O POBLACION
CENTRO	COATEPEC,VER.

ACTA DE NOTIFICACION
EN LA CIUDAD DE
SIENDO LAS HRS. DEL DIA DEL MES DE
DEL AÑO EN CURSO SE PROCEDE A NOTIFICAR EL ACUERDO QUE ANTECEDE
AL C

PARA QUE SURTA SUS EFECTOS LEGALES CONSTE EL NOTIFICADOR EL NOTIFICADO



UBICACION GEOGRAFICA	CLAVE CATASTRAL								
Municipio COATEPEC	Z.CAT.	MPIO	LOC.	REG.	MANZ.	LOTE	CONDominio NIVEL DEPTO		DV
Localidad COATEPEC	03	039	001	03	012	070	00	000	2

PROPIETARIO O POSEEDOR		
APELLIDO PATERNO	APELLIDO MATERNO	NOMBRE (S)
H. AYUNTAMIENTO CONST. DE COATEPEC, VER.		

USO O DESTINO
JARDIN DE NIÑOS

SE LE NOTIFICA EL REGISTRO Y EL VALOR CATASTRAL, CON MOTIVO DE LA	
<input type="checkbox"/> SOLICITUD DE REGISTRO CATASTRAL <input type="checkbox"/> INCORPORACION AL SISTEMA DE INFORMACION CATASTRAL <input checked="" type="checkbox"/> ACTUALIZACION DE LA INFORMACION CATASTRAL	<input type="checkbox"/> A INSTANCIA DEL PROPIETARIO O POSEEDOR <input checked="" type="checkbox"/> A INSTANCIA DE LA AUTORIDAD CATASTRAL

DEL PREDIO UBICADO EN		
CALLE(S)	NUMERO POSTAL	COLONIA O FRACCIONAMIENTO
JAIME NUNO S N U BERNARDO CASALS		

CON LOS DATOS TECNICOS SIGUIENTES							
DATOS DEL TERRENO			DATOS DE LAS CONSTRUCCIONES				
TIPO DE PREDIO	DEMERITOS		TIPO	E	T	A	AREA M2
URBANO <input checked="" type="checkbox"/>	FRENTE <input type="checkbox"/>	MERITO	5	1	1	1992	234
SUBURBANO <input type="checkbox"/>	PROFUNDIDAD <input type="checkbox"/>						
RURAL <input type="checkbox"/>	CONDICION FISICA IMPREVISTA <input type="checkbox"/>	TIPO DE AVALUO	5	1	1	2015	201
TIPO DE SUELO	TOPOGRAFIA <input type="checkbox"/>	TECNICO <input checked="" type="checkbox"/>	14	1	1	2000	46
TEMPORAL <input type="checkbox"/>	EXC. DE AREA <input type="checkbox"/>	CON DATOS LEGALES					
RIEGO <input type="checkbox"/>	VIAS DE COM. <input type="checkbox"/>	O MANIFESTADOS <input type="checkbox"/>	SUPERFICIE M2				
HUMEDAD <input type="checkbox"/>	INFRAESTRUCTURA <input type="checkbox"/>	1,062.00					
ARIDO <input type="checkbox"/>	AGOSTADERO <input type="checkbox"/>						
PANTANOSO <input type="checkbox"/>							

ESTA AUTORIDAD CON FUNDAMENTO EN LO DISPUESTO EN LOS ARTICULOS 14, 16 Y 36 FRACCION I Y 121 FRACCION II DE LA CONSTITUCION POLITICA DE LOS ESTADOS UNIDOS MEXICANOS; 1, 2, 3, 4 FRACCION IX; 6 FRACCIONE VIII, INCISOS a), m), o), q) y r); 24, 32, 33, FRACCION III, V Y VII; 34, 36, 37, 38, 39 Y 40 DE LA LEY NUMERO 42 DE CATASTRO DEL ESTADO DE VERACRUZ DE IGNACIO DE LA LLAVE; 1, 3, 4, 5, 12, 13, 14, 15, 16, 17, 53, 54, Y 55 DEL REGLAMENTO DE LA LEY DE CATASTRO; 72 FRACCION XIX, INCISOS b), d), e), f), y h); DE LA LEY ORGANICA DEL MUNICIPIO LIBRE, LE NOTIFICA QUE AL INMUEBLE DE SU PROPIEDAD O POSESION, A PARTIR DEL SE LE DETERMINO EL VALOR CATASTRAL DE:

VALOR CATASTRAL VALOR CATASTRAL PROVISIONAL

VALOR DEL TERRENO	1,362,684.00
VALOR DE LA(S) CONSTRUCCION(ES)	1,847,458.00
VALOR CATASTRAL TOTAL	3,210,142.00

A ATENTAMENTE
 "SUFRAGIO EFECTIVO NO REELECCION"
 COATEPEC, VER., 31/12/2020
 AUTORIDAD CATASTRAL
 DIRECTOR(A) DE CATASTRO MUNICIPAL
 Lic. José Gregorio Cadillo Báez

DOMICILIO PARA RECIBIR NOTIFICACIONES	
CALLE O AVENIDA	CODIGO POSTAL
MATIAS A. REBOLLEDO S/N	91500
COLONIA O FRACCIONAMIENTO	CIUDAD O POBLACION
CENTRO	COATEPEC, VER.

ACTA DE NOTIFICACION
EN LA CIUDAD DE
SIENDO LAS HRS. DEL DIA DEL MES DE
DEL AÑO EN CURSO SE PROCEDE A NOTIFICAR EL ACUERDO QUE ANTECEDE
AL C

PARA QUE SURTA SUS EFECTOS LEGALES CONSTE

EL NOTIFICADOR _____ EL NOTIFICADO _____



UBICACION GEOGRAFICA	CLAVE CATASTRAL								
Municipio COATEPEC	Z.CAT.	MPIO	LOC.	REG.	MANZ.	LOTE	CONDOMINIO		DV
Localidad COATEPEC	03	039	001	03	016	048	NIVEL	DEPTO	2
							00	000	

PROPIETARIO O POSEEDOR		
APELLIDO PATERNO	APELLIDO MATERNO	NOMBRE (S)

H. AYUNTAMIENTO CONST. DE COATEPEC, VER.

USO O DESTINO

SE LE NOTIFICA EL REGISTRO Y EL VALOR CATASTRAL, CON MOTIVO DE LA:

SOLICITUD DE REGISTRO CATASTRAL A INSTANCIA DEL PROPIETARIO O POSEEDOR

INCORPORACION AL SISTEMA DE INFORMACION CATASTRAL

ACTUALIZACION DE LA INFORMACION CATASTRAL A INSTANCIA DE LA AUTORIDAD CATASTRAL


DEL PREDIO UBICADO EN		
CALLE(S)	NUMERO POSTAL	COLONIA O FRACCIONAMIENTO

MUNDO NUEVO LA MATA

CON LOS DATOS TECNICOS SIGUIENTES										
DATOS DEL TERRENO				DATOS DE LAS CONSTRUCCIONES						
TIPO DE PREDIO		DEMERITOS		MERITO		TIPO	E	T	A	AREA M2
URBANO	<input checked="" type="checkbox"/>	FRENTE	<input type="checkbox"/>	ESQUINA	<input type="checkbox"/>	5	1	2	1985	196
SUBURBANO	<input type="checkbox"/>	PROFUNDIDAD	<input type="checkbox"/>			TIPO DE AVALUO	5	1	2	1989
RURAL	<input type="checkbox"/>	CONDICION FISICA IMPREVISTA	<input type="checkbox"/>	TECNICO	<input checked="" type="checkbox"/>					
TIPO DE SUELO		TOPOGRAFIA	<input type="checkbox"/>	CON DATOS LEGALES	<input type="checkbox"/>	SUPERFICIE M2		6,070.00		
TEMPORAL	<input type="checkbox"/>	EXC. DE AREA	<input type="checkbox"/>	O MANIFESTADOS	<input type="checkbox"/>					
RIEGO	<input type="checkbox"/>	VIAS DE COM.	<input type="checkbox"/>							
HUMEDAD	<input type="checkbox"/>	INFRAESTRUCTURA	<input type="checkbox"/>							
ARIDO	<input type="checkbox"/>	AGOSTADERO	<input type="checkbox"/>							
PANTANOSO	<input type="checkbox"/>									

ESTA AUTORIDAD CON FUNDAMENTO EN LO DISPUESTO EN LOS ARTICULOS 14, 16 Y 36 FRACCION I Y 121 FRACCION II DE LA CONSTITUCION POLITICA DE LOS ESTADOS UNIDOS MEXICANOS: 1, 2, 3, 4 FRACCION IX, 6 FRACCIONE VIII, INCISOS a), m), o), q) y r), 24, 32, 33, FRACCION III, V Y VII, 34, 36, 37, 38, 39 Y 40 DE LA LEY NUMERO 42 DE CATASTRO DEL ESTADO DE VERACRUZ DE IGNACIO DE LA LLAVE: 1, 3, 4, 5, 12, 13, 14, 15, 16, 17, 53, 54, Y 55 DEL REGLAMENTO DE LA LEY DE CATASTRO: 72 FRACCION XIX, INCISOS b), d), e), f), y h), DE LA LEY ORGANICA DEL MUNICIPIO LIBRE, LE NOTIFICA QUE AL INMUEBLE DE SU PROPIEDAD O POSESION, A PARTIR DEL SE LE DETERMINO EL VALOR CATASTRAL DE:

VALOR CATASTRAL VALOR CATASTRAL PROVISIONAL

VALOR DEL TERRENO	4,513,106.00	<p>ATENTAMENTE</p> <p>"SUFRAGIO EFECTIVO NO REELECCION"</p> <p>COATEPEC VER., 31/12/2020</p> <p>AUTORIDAD CATASTRAL</p>  <p>DIRECTOR(A) DE CATASTRO MUNICIPAL</p> <p>Lic. José Gregorio Cadillo Báez</p>
VALOR DE LA(S) CONSTRUCCION(ES)	1,428,658.00	
VALOR CATASTRAL TOTAL	5,941,764.00	

DOMICILIO PARA RECIBIR NOTIFICACIONES	
CALLE O AVENIDA	CODIGO POSTAL
MATIAS REBOLLEDO	91500
COLONIA O FRACCIONAMIENTO	CIUDAD O POBLACION
CENTRO	COATEPEC, VER.

ACTA DE NOTIFICACION

EN LA CIUDAD DE

SIENDO LAS HRS. DEL DIA DEL MES DE

DEL AÑO EN CURSO SE PROCEDE A NOTIFICAR EL ACUERDO QUE ANTECEDE

AL C

PARA QUE SURTA SUS EFECTOS LEGALES CONSTE EL NOTIFICADOR EL NOTIFICADO



UBICACION GEOGRAFICA		CLAVE CATASTRAL							
Municipio COATEPEC		Z.CAT.	MPIO	LOC.	REG.	MANZ.	LOTE	CONDominio NIVEL DEPTO	DV
Localidad COATEPEC		03	039	001	03	016	049	00 000	5

PROPIETARIO O POSEEDOR		
APELLIDO PATERNO	APELLIDO MATERNO	NOMBRE (S)
H.AYUNTAMIENTO CONST.DE COATEPEC, VER.		

USO O DESTINO

SE LE NOTIFICA EL REGISTRO Y EL VALOR CATASTRAL CON MUTUO DE LA:

SOLICITUD DE REGISTRO CATASTRAL A INSTANCIA DEL PROPIETARIO O POSEEDOR

INCORPORACION AL SISTEMA DE INFORMACION CATASTRAL

ACTUALIZACION DE LA INFORMACION CATASTRAL A INSTANCIA DE LA AUTORIDAD CATASTRAL

DEL PREDIO UBICADO EN:		
CALLE(S)	NUMERO POSTAL	COLONIA O FRACCIONAMIENTO
ROBUSTA LA MATA		

CON LOS DATOS TECNICOS SIGUIENTES										
DATOS DEL TERRENO				DATOS DE LAS CONSTRUCCIONES						
TIPO DE PREDIO		DEMERITOS		MERITO		TIPO	E	T	A	AREA M2
URBANO	<input checked="" type="checkbox"/>	FRENTE	<input type="checkbox"/>	ESQUINA	<input type="checkbox"/>					
SUBURBANO	<input type="checkbox"/>	PROFUNDIDAD	<input type="checkbox"/>							
RURAL	<input type="checkbox"/>	CONDICION FISICA IMPREVISTA	<input type="checkbox"/>	TIPO DE AVALUO						
TIPO DE SUELO				TECNICO	<input checked="" type="checkbox"/>					
TEMPORAL	<input type="checkbox"/>	TOPOGRAFIA	<input type="checkbox"/>	CON DATOS LEGALES						
RIEGO	<input type="checkbox"/>	EXC. DE AREA	<input type="checkbox"/>	O MANIFESTADOS	<input type="checkbox"/>					
HUMEDAD	<input type="checkbox"/>	VIAS DE COM.	<input type="checkbox"/>	SUPERFICIE M2						
ARIDO	<input type="checkbox"/>	INFRAESTRUCTURA	<input type="checkbox"/>	1,817.00						
PANTANOSO	<input type="checkbox"/>	AGOSTADERO	<input type="checkbox"/>							

ESTA AUTORIDAD CON FUNDAMENTO EN LO DISPUESTO EN LOS ARTICULOS 14, 16 Y 36 FRACCION I Y 121 FRACCION II DE LA CONSTITUCION POLITICA DE LOS ESTADOS UNIDOS MEXICANOS: 1, 2, 3, 4 FRACCION IX, 6 FRACCION VIII, INCISOS a), m), o), q) y r), 24, 32, 33, FRACCION III, V Y VII, 34, 36, 37, 38, 39 Y 40 DE LA LEY NUMERO 42 DE CATASTRO DEL ESTADO DE VERACRUZ DE IGNACIO DE LA LLAVE: 1, 3, 4, 5, 12, 13, 14, 15, 16, 17, 53, 54, Y 55 DEL REGLAMENTO DE LA LEY DE CATASTRO; 72 FRACCION XIX, INCISOS b), d), e), f), y h), DE LA LEY ORGANICA DEL MUNICIPIO LIBRE, LE NOTIFICA QUE AL INMUEBLE DE SU PROPIEDAD O POSESION, A PARTIR DEL SE LE DETERMINO EL VALOR CATASTRAL DE:

VALOR CATASTRAL VALOR CATASTRAL PROVISIONAL

VALOR DEL TERRENO	2,125,890.00	<p>ATENTAMENTE</p> <p>"SUFRAGIO EFECTIVO NO REELECCION"</p> <p>COATEPEC VER. 31/12/2020</p> <p>AUTORIDAD CATASTRAL</p> <p>DIRECTOR(A) DE CATASTRO MUNICIPAL</p> <p>Lic. José Gregorio Cadillo Báez</p>
VALOR DE LA(S) CONSTRUCCION(ES)	0.00	
VALOR CATASTRAL TOTAL	2,125,890.00	

DOMICILIO PARA RECIBIR NOTIFICACIONES	
CALLE O AVENIDA	CODIGO POSTAL
MATIAS REBOLLEDO S/N	91500
COLONIA O FRACCIONAMIENTO	CIUDAD O POBLACION
CENTRO	COATEPEC, VER.

ACTA DE NOTIFICACION

EN LA CIUDAD DE

SIENDO LAS HRS. DEL DIA DEL MES DE

DEL AÑO EN CURSO SE PROCEDE A NOTIFICAR EL ACUERDO QUE ANTECEDE

AL C

PARA QUE SURTA SUS EFECTOS LEGALES CONSTE EL NOTIFICADOR EL NOTIFICADO



UBICACION GEOGRAFICA		CLAVE CATASTRAL							
Municipio COATEPEC		Z.CAT.	MPIO	LOC.	REG.	MANZ.	LOTE	CONDOMINIO NIVEL DEPTO	DV
Localidad COATEPEC		03	039	001	03	016	117	00 000	3

PROPIETARIO O POSEEDOR		
APELLIDO PATERNO	APELLIDO MATERNO	NOMBRE (S)
H. AYUNTAMIENTO CONST. DE COATEPEC, VER.		

USO O DESTINO
AREAS VERDES

SE LE NOTIFICA EL REGISTRO Y EL VALOR CATASTRAL, CON MOTIVO DE LA:	
<input type="checkbox"/> SOLICITUD DE REGISTRO CATASTRAL	A INSTANCIA DEL PROPIETARIO O POSEEDOR <input type="checkbox"/>
<input type="checkbox"/> INCORPORACION AL SISTEMA DE INFORMACION CATASTRAL	
<input checked="" type="checkbox"/> ACTUALIZACION DE LA INFORMACION CATASTRAL	A INSTANCIA DE LA AUTORIDAD CATASTRAL <input checked="" type="checkbox"/>

DEL PREDIO UBICADO EN:		
CALLE(S)	NUMERO POSTAL	COLONIA O FRACCIONAMIENTO
FRACC AREA VERDE 01 LA PERLA		

CON LOS DATOS TECNICOS SIGUIENTES										
DATOS DEL TERRENO				DATOS DE LAS CONSTRUCCIONES						
TIPO DE PREDIO		DEMERITOS		MERITO		TIPO	E	T	A	AREA M2
URBANO	<input checked="" type="checkbox"/>	FRENTE	<input type="checkbox"/>	ESQUINA	<input type="checkbox"/>					
SUBURBANO	<input type="checkbox"/>	PROFUNDIDAD	<input type="checkbox"/>							
RURAL	<input type="checkbox"/>	CONDICION FISICA IMPREVISTA	<input type="checkbox"/>	TIPO DE AVALUO						
TIPO DE SUELO				TECNICO	<input checked="" type="checkbox"/>					
TEMPORAL	<input type="checkbox"/>	TOPOGRAFIA	<input type="checkbox"/>	CON DATOS LEGALES						
RIEGO	<input type="checkbox"/>	EXC. DE AREA	<input type="checkbox"/>	O MANIFESTADOS	<input type="checkbox"/>					
HUMEDAD	<input type="checkbox"/>	VIAS DE COM.	<input type="checkbox"/>	SUPERFICIE M2						
ARIDO	<input type="checkbox"/>	INFRAESTRUCTURA	<input type="checkbox"/>							
PANTANOSO	<input type="checkbox"/>	AGOSTADERO	<input type="checkbox"/>							2,127.00

ESTA AUTORIDAD CON FUNDAMENTO EN LO DISPUESTO EN LOS ARTICULOS 14, 16 Y 36 FRACCION I Y 121 FRACCION II DE LA CONSTITUCION POLITICA DE LOS ESTADOS UNIDOS MEXICANOS; 1, 2, 3, 4 FRACCION IX, 6 FRACCIONE VIII, INCISOS b), m), o), q) y r), 24, 32, 33, FRACCION III, V Y VII, 34, 36, 37, 38, 39 Y 40 DE LA LEY NUMERO 42 DE CATASTRO DEL ESTADO DE VERACRUZ DE IGNACIO DE LA LLAVE; 1, 3, 4, 5, 12, 13, 14, 15, 16, 17, 53, 54, Y 55 DEL REGLAMENTO DE LA LEY DE CATASTRO; 72 FRACCION XIX, INCISOS b), d), e), f), y h), DE LA LEY ORGANICA DEL MUNICIPIO LIBRE, LE NOTIFICA QUE AL INMUEBLE DE SU PROPIEDAD O POSESION, A PARTIR DEL SE LE DETERMINO EL VALOR CATASTRAL DE:

VALOR CATASTRAL VALOR CATASTRAL PROVISIONAL

VALOR DEL TERRENO	2,765,100.00	<p>ATENTAMENTE "SUFRAGIO EFECTIVO NO REELECCION" COATEPEC, VER. 31/12/2020 AUTORIDAD CATASTRAL</p> <p>DIRECTOR(A) DE CATASTRO MUNICIPAL Lic. José Gregorio Cadillo Báez</p>
VALOR DE LA(S) CONSTRUCCION(ES)	0.00	
VALOR CATASTRAL TOTAL	2,765,100.00	

DOMICILIO PARA RECIBIR NOTIFICACIONES	
CALLE O AVENIDA	CODIGO POSTAL
PALACIO MUNICIPAL S/N	0
COLONIA O FRACCIONAMIENTO	CIUDAD O POBLACION
CENTRO	COATEPEC, VER.

ACTA DE NOTIFICACION	
EN LA CIUDAD DE	
SIENDO LAS	HRS. DEL DIA DEL MES DE
DEL AÑO EN CURSO SE PROCEDE A NOTIFICAR EL ACUERDO QUE ANTECEDE	
AL C	
PARA QUE SURTA SUS EFECTOS LEGALES	CONSTE
EL NOTIFICADOR	EL NOTIFICADO



UBICACION GEOGRAFICA		CLAVE CATASTRAL								
Municipio COATEPEC		Z.CAT.	MPIO	LOC.	REG.	MANZ.	LOTE	CONDOMINIO NIVEL	DEPTO	DV
Localidad COATEPEC		03	039	001	03	016	152	00	000	5

PROPIETARIO O POSEEDOR		
APELLIDO PATERNO	APELLIDO MATERNO	NOMBRE (S)
H.AYUNTAMIENTO CONST.DE COATEPEC, VER.		

USO O DESTINO

SE LE NOTIFICA EL REGISTRO Y EL VALOR CATASTRAL CON MOTIVO DE LA:	
<input type="checkbox"/> SOLICITUD DE REGISTRO CATASTRAL	A INSTANCIA DEL PROPIETARIO O POSEEDOR <input type="checkbox"/>
<input type="checkbox"/> INCORPORACION AL SISTEMA DE INFORMACION CATASTRAL	
<input checked="" type="checkbox"/> ACTUALIZACION DE LA INFORMACION CATASTRAL	A INSTANCIA DE LA AUTORIDAD CATASTRAL <input checked="" type="checkbox"/>

DEL PREDIO UBICADO EN		
CALLE(S)	NUMERO POSTAL	COLONIA O FRACCIONAMIENTO
LIBERTAD ESQ. RUBI R.HERNANDEZ OCHOA		

CON LOS DATOS TECNICOS SIGUIENTES										
DATOS DEL TERRENO					DATOS DE LAS CONSTRUCCIONES					
TIPO DE PREDIO	DEMERITOS			MERITO		TIPO	E	T	A	AREA M2
URBANO <input checked="" type="checkbox"/>	FRENTE	<input type="checkbox"/>		ESQUINA	<input type="checkbox"/>	5	1	1	1964	307
SUBURBANO <input type="checkbox"/>	PROFUNDIDAD	<input type="checkbox"/>		TIPO DE AVALUO		3	1	1	1964	268
RURAL <input type="checkbox"/>	CONDICION FISICA IMPREVISTA	<input type="checkbox"/>		TECNICO	<input checked="" type="checkbox"/>	14	1	1	1980	24
TIPO DE SUELO	TOPOGRAFIA	<input type="checkbox"/>		CON DATOS LEGALES	<input type="checkbox"/>					
TEMPORAL <input type="checkbox"/>	EXC. DE AREA	<input type="checkbox"/>		O MANIFESTADOS	<input type="checkbox"/>					
RIEGO <input type="checkbox"/>	VIAS DE COM.	<input type="checkbox"/>		SUPERFICIE M2						
HUMEDAD <input type="checkbox"/>	INFRAESTRUCTURA	<input type="checkbox"/>		5,000.00						
ARIDO <input type="checkbox"/>	AGOSTADERO	<input type="checkbox"/>								
PANTANOSO <input type="checkbox"/>										

ESTA AUTORIDAD CON FUNDAMENTO EN LO DISPUESTO EN LOS ARTICULOS 14, 16 Y 36 FRACCION I Y 121 FRACCION II DE LA CONSTITUCION POLITICA DE LOS ESTADOS UNIDOS MEXICANOS. 1, 2, 3, 4 FRACCION IX, 6 FRACCIONE VIII, INCISOS a), m), o), q) y r), 24, 32, 33, FRACCION III, Y Y VII, 34, 36, 37, 38, 39 Y 40 DE LA LEY NUMERO 42 DE CATASTRO DEL ESTADO DE VERACRUZ DE IGNACIO DE LA LLAVE: 1, 3, 4, 5, 12, 13, 14, 15, 16, 17, 53, 54, Y 55 DEL REGLAMENTO DE LA LEY DE CATASTRO; 72 FRACCION XIX, INCISOS b), d), e), f), y h), DE LA LEY ORGANICA DEL MUNICIPIO LIBRE, LE NOTIFICA QUE AL INMUEBLE DE SU PROPIEDAD O POSESION, A PARTIR DEL SE LE DETERMINO EL VALOR CATASTRAL DE:

VALOR CATASTRAL VALOR CATASTRAL PROVISIONAL

VALOR DEL TERRENO	4,476,886.00
VALOR DE LA(S) CONSTRUCCION(ES)	1,321,482.00
VALOR CATASTRAL TOTAL	5,798,368.00

ATENTAMENTE
"SUFRAGIO EFECTIVO NO REELECCION"
COATEPEC VER. 31/12/2020
AUTORIDAD CATASTRAL

DIRECTORIA DE CATASTRO MUNICIPAL
Lic. José Gregorio Cadillo Baez

DOMICILIO PARA RECIBIR NOTIFICACIONES	
CALLE O AVENIDA	CODIGO POSTAL
MATIAS REBOLLEDO S/N	91500
COLONIA O FRACCIONAMIENTO	CIUDAD O POBLACION
PALACIO MUNICIPAL	COATEPEC, VER.

ACTA DE NOTIFICACION	
EN LA CIUDAD DE	
SIENDO LAS	HRS. DEL DIA
DEL MES DE	
DEL AÑO EN CURSO SE PROCEDE A NOTIFICAR EL ACUERDO QUE ANTECEDE	
AL C	
PARA QUE SURTA SUS EFECTOS LEGALES	CONSTE
EL NOTIFICADOR	EL NOTIFICADO



UBICACION GEOGRAFICA		CLAVE CATASTRAL								
Municipio COATEPEC		Z.CAT.	MPIO	LOC.	REG.	MANZ.	LOTE	CONDOMINIO		
Localidad COATEPEC		03	039	001	03	016	151	NIVEL	DEPTO	DV
								00	000	2

PROPIETARIO O POSEEDOR		
APELLIDO PATERNO	APELLIDO MATERNO	NOMBRE (S)
H. AYUNTAMIENTO CONST. DE COATEPEC, VER.		

USO O DESTINO

SE LE NOTIFICA EL REGISTRO Y EL VALOR CATASTRAL, CON MOTIVO DE LA:	
<input type="checkbox"/> SOLICITUD DE REGISTRO CATASTRAL	A INSTANCIA DEL PROPIETARIO O POSEEDOR <input type="checkbox"/>
<input type="checkbox"/> INCORPORACION AL SISTEMA DE INFORMACION CATASTRAL	
<input checked="" type="checkbox"/> ACTUALIZACION DE LA INFORMACION CATASTRAL	A INSTANCIA DE LA AUTORIDAD CATASTRAL <input checked="" type="checkbox"/>

DEL PREDIO UBICADO EN:		
CALLE(S)	NUMERO POSTAL	COLONIA O FRACCIONAMIENTO
FRACCION AREA VERDE 2 LA PERLA		

CON LOS DATOS TECNICOS SIGUIENTES									
DATOS DEL TERRENO				DATOS DE LAS CONSTRUCCIONES					
TIPO DE PREDIO	DEMERITOS		MERITO		TIPO	E	T	A	AREA M2
URBANO <input checked="" type="checkbox"/>	FRENTE	<input type="checkbox"/>	ESQUINA	<input type="checkbox"/>					
SUBURBANO <input type="checkbox"/>	PROFUNDIDAD	<input type="checkbox"/>							
RURAL <input type="checkbox"/>	CONDICION FISICA IMPREVISTA	<input type="checkbox"/>	TIPO DE AVALUO	<input checked="" type="checkbox"/>					
TIPO DE SUELO			TECNICO	<input checked="" type="checkbox"/>					
TEMPORAL <input type="checkbox"/>	TOPOGRAFIA	<input type="checkbox"/>	CON DATOS LEGALES	<input type="checkbox"/>					
RIEGO <input type="checkbox"/>	EXC. DE AREA	<input type="checkbox"/>	O MANIFESTADOS	<input type="checkbox"/>					
HUMEDAD <input type="checkbox"/>	VIAS DE COM.	<input type="checkbox"/>	SUPERFICIE M2						
ARIDO <input type="checkbox"/>	INFRAESTRUCTURA	<input type="checkbox"/>	619.00						
PANTANOSO <input type="checkbox"/>	AGOSTADERO	<input type="checkbox"/>							

ESTA AUTORIDAD CON FUNDAMENTO EN LO DISPUESTO EN LOS ARTICULOS 14, 16 Y 36 FRACCION I Y 121 FRACCION II DE LA CONSTITUCION POLITICA DE LOS ESTADOS UNIDOS MEXICANOS; 1, 2, 3, 4 FRACCION IX, 6 FRACCIONE VIII, INCISOS a), m), o), q) y r); 24, 32, 33, FRACCION III, V Y VII, 34, 36, 37, 38, 39 Y 40 DE LA LEY NUMERO 42 DE CATASTRO DEL ESTADO DE VERACRUZ DE IGNACIO DE LA LLAVE; 1, 3, 4, 5, 12, 13, 14, 15, 16, 17, 53, 54, Y 65 DEL REGLAMENTO DE LA LEY DE CATASTRO; 72 FRACCION XIX, INCISOS b), d), e), f), y h), DE LA LEY ORGANICA DEL MUNICIPIO LIBRE, LE NOTIFICA QUE AL INMUEBLE DE SU PROPIEDAD O POSESION, A PARTIR DEL SE LE DETERMINO EL VALOR CATASTRAL DE:

VALOR CATASTRAL VALOR CATASTRAL PROVISIONAL

VALOR DEL TERRENO	804,700.00	<p>ATEMPTAMENTE "SUFRAGIO EFECTIVO NO REELECCION" COATEPEC VER., 31/02/2020 AUTORIDAD CATASTRAL</p> DIRECTOR(A) DE CATASTRO MUNICIPAL Lic. Jose Gregorio Cadillo Baez
VALOR DE LA(S) CONSTRUCCION(ES)	0.00	
VALOR CATASTRAL TOTAL	804,700.00	

DOMICILIO PARA RECIBIR NOTIFICACIONES	
CALLE O AVENIDA	CODIGO POSTAL
PALACIO MUNICIPAL S/N	0
COLONIA O FRACCIONAMIENTO	CIUDAD O POBLACION
CENTRO	COATEPEC, VER.

ACTA DE NOTIFICACION	
EN LA CIUDAD DE	
SIENDO LAS	HRS. DEL DIA DEL MES DE
DEL AÑO EN CURSO SE PROCEDE A NOTIFICAR EL ACUERDO QUE ANTECEDE	
AL C	
PARA QUE SURTA SUS EFECTOS LEGALES	CONSTE
EL NOTIFICADOR	EL NOTIFICADO



UBICACION GEOGRAFICA		CLAVE CATASTRAL								
Municipio COATEPEC		Z.CAT.	MPIO	LOC.	REG.	MANZ.	LOTE	CONDOMINIO		
Localidad COATEPEC		03	039	001	03	016	202	NIVEL	DEPTO	DV
								00	000	5

PROPIETARIO O POSEEDOR		
APELLIDO PATERNO	APELLIDO MATERNO	NOMBRE (S)
H. AYUNTAMIENTO CONST. DE COATEPEC, VER.		

USO O DESTINO

SE LE NOTIFICA EL REGISTRO Y EL VALOR CATASTRAL CON MOTIVO DE LA	
<input type="checkbox"/> SOLICITUD DE REGISTRO CATASTRAL	A INSTANCIA DEL PROPIETARIO O POSEEDOR <input type="checkbox"/>
<input type="checkbox"/> INCORPORACION AL SISTEMA DE INFORMACION CATASTRAL	
<input checked="" type="checkbox"/> ACTUALIZACION DE LA INFORMACION CATASTRAL	A INSTANCIA DE LA AUTORIDAD CATASTRAL <input checked="" type="checkbox"/>

DEL PREDIO UBICADO EN:		
CALLE(S)	NUMERO POSTAL	COLONIA O FRACCIONAMIENTO
FRACC. AREA VERDE 3 LA PERLA		

CON LOS DATOS TECNICOS SIGUIENTES										
DATOS DEL TERRENO				DATOS DE LAS CONSTRUCCIONES						
TIPO DE PREDIO		DEMERITOS		MERITO		TIPO	E	T	A	AREA M2
URBANO	<input checked="" type="checkbox"/>	FRENTE	<input type="checkbox"/>	ESQUINA	<input type="checkbox"/>					
SUBURBANO	<input type="checkbox"/>	PROFUNDIDAD	<input type="checkbox"/>	TIPO DE AVALUO						
RURAL	<input type="checkbox"/>	CONDICION FISICA IMPREVISTA	<input type="checkbox"/>	TECNICO	<input checked="" type="checkbox"/>					
TIPO DE SUELO		TOPOGRAFIA	<input type="checkbox"/>	CON DATOS LEGALES	<input type="checkbox"/>					
TEMPORAL	<input type="checkbox"/>	EXC. DE AREA	<input type="checkbox"/>	O MANIFESTADOS	<input type="checkbox"/>					
RIEGO	<input type="checkbox"/>	VIAS DE COM.	<input type="checkbox"/>	SUPERFICIE M2						
HUMEDAD	<input type="checkbox"/>	INFRAESTRUCTURA	<input type="checkbox"/>	91.00						
ARIDO	<input type="checkbox"/>	AGOSTADERO	<input type="checkbox"/>							
PANTANOSO	<input type="checkbox"/>									

ESTA AUTORIDAD CON FUNDAMENTO EN LO DISPUESTO EN LOS ARTICULOS 14, 16 Y 36 FRACCION I Y 121 FRACCION II DE LA CONSTITUCION POLITICA DE LOS ESTADOS UNIDOS MEXICANOS, 1, 2, 3, 4 FRACCION IX, 6 FRACCIONE VIII, INCISOS a), m), o), q) y r), 24, 32, 33. FRACCION III, V Y VII, 34, 36, 37, 38, 39 Y 40 DE LA LEY NUMERO 42 DE CATASTRO DEL ESTADO DE VERACRUZ DE IGNACIO DE LA LLAVE: 1, 3, 4, 5, 12, 13, 14, 15, 16, 17, 53, 54, Y 55 DEL REGLAMENTO DE LA LEY DE CATASTRO: 72 FRACCION XIX, INCISOS b), d), e), f), y h), DE LA LEY ORGANICA DEL MUNICIPIO LIBRE, LE NOTIFICA QUE AL INMUEBLE DE SU PROPIEDAD O POSESION, A PARTIR DEL SE LE DETERMINO EL VALOR CATASTRAL DE:

VALOR CATASTRAL VALOR CATASTRAL PROVISIONAL

VALOR DEL TERRENO	118,300.00	<p>DEFINITIVAMENTE "SUFRAGIO EFECTIVO NO REELECCION" COATEPEC VER. 31/12/2020 AUTORIDAD CATASTRAL</p> DIRECTOR(A) DE CATASTRO MUNICIPAL Lic. José Gregorio Cadillo Báez
VALOR DE LA(S) CONSTRUCCION(ES)	0.00	
VALOR CATASTRAL TOTAL	118,300.00	

DOMICILIO PARA RECIBIR NOTIFICACIONES	
CALLE O AVENIDA	CODIGO POSTAL
PALACIO MUNICIPAL S/N	0
COLONIA O FRACCIONAMIENTO	CIUDAD O POBLACION
CENTRO	COATEPEC, VER.

ACTA DE NOTIFICACION
EN LA CIUDAD DE
SIENDO LAS HRS. DEL DIA DEL MES DE
DEL AÑO EN CURSO SE PROCEDE A NOTIFICAR EL ACUERDO QUE ANTECEDE
AL C
PARA QUE SURTA SUS EFECTOS LEGALES CONSTE _____ EL NOTIFICADOR _____ EL NOTIFICADO



UBICACION GEOGRAFICA		CLAVE CATASTRAL								
Municipio COATEPEC		Z.CAT.	MPIO	LOC.	REG.	MANZ.	LOTE	CONDominio NIVEL	DEPTO	DV
Localidad COATEPEC		03	039	001	03	033	093	00	000	4

PROPIETARIO O POSEEDOR		
APELLIDO PATERNO	APELLIDO MATERNO	NOMBRE (S)
H. AYUNTAMIENTO CONST. DE COATEPEC, VER.		

USO O DESTINO

SE LE NOTIFICA EL REGISTRO Y EL VALOR CATASTRAL, CON MOTIVO DE LA:	
<input type="checkbox"/> SOLICITUD DE REGISTRO CATASTRAL	A INSTANCIA DEL PROPIETARIO O POSEEDOR <input type="checkbox"/>
<input type="checkbox"/> INCORPORACION AL SISTEMA DE INFORMACION CATASTRAL	
<input checked="" type="checkbox"/> ACTUALIZACION DE LA INFORMACION CATASTRAL	A INSTANCIA DE LA AUTORIDAD CATASTRAL <input checked="" type="checkbox"/>

DEL PREDIO UBICADO EN		
CALLE(S)	NUMERO POSTAL	COLONIA O FRACCIONAMIENTO
N.BRAVO ESQ CARRET. A XICO CENTENARIO		

CON LOS DATOS TECNICOS SIGUIENTES									
DATOS DEL TERRENO				DATOS DE LAS CONSTRUCCIONES					
TIPO DE PREDIO	DEMERITOS		MERITO		TIPO	E	T	A	AREA M2
URBANO <input checked="" type="checkbox"/>	FRENTE <input type="checkbox"/>	ESQUINA <input type="checkbox"/>	TIPO DE AVALUO						
SUBURBANO <input type="checkbox"/>	PROFUNDIDAD <input type="checkbox"/>	TECNICO <input checked="" type="checkbox"/>							
RURAL <input type="checkbox"/>	CONDICION FISICA IMPREVISTA <input type="checkbox"/>	CON DATOS LEGALES <input type="checkbox"/>	O MANIFESTADOS <input type="checkbox"/>						
TIPO DE SUELO	TOPOGRAFIA <input type="checkbox"/>	SUPERFICIE M2							
TEMPORAL <input type="checkbox"/>	EXC. DE AREA <input type="checkbox"/>	813.00							
RIEGO <input type="checkbox"/>	VIAS DE COM. <input type="checkbox"/>								
HUMEDAD <input type="checkbox"/>	INFRAESTRUCTURA <input type="checkbox"/>								
ARIDO <input type="checkbox"/>	AGOSTADERO <input type="checkbox"/>								
PANTANOSO <input type="checkbox"/>									

ESTA AUTORIDAD CON FUNDAMENTO EN LO DISPUESTO EN LOS ARTICULOS 14, 16 Y 36 FRACCION I Y 121 FRACCION II DE LA CONSTITUCION POLITICA DE LOS ESTADOS UNIDOS MEXICANOS, 1, 2, 3, 4 FRACCION IX, 6 FRACCIONE VIII, INCISOS a), m), o), q) y r), 24, 32, 33, FRACCION III, V Y VII, 34, 36, 37, 38, 39 Y 40 DE LA LEY NUMERO 42 DE CATASTRO DEL ESTADO DE VERACRUZ DE IGNACIO DE LA LLAVE: 1, 3, 4, 5, 12, 13, 14, 15, 16, 17, 53, 54, Y 55 DEL REGLAMENTO DE LA LEY DE CATASTRO: 72 FRACCION XIX, INCISOS b), d), e), f), y h), DE LA LEY ORGANICA DEL MUNICIPIO LIBRE, LE NOTIFICA QUE AL INMUEBLE DE SU PROPIEDAD O POSESION, A PARTIR DEL SE LE DETERMINO EL VALOR CATASTRAL DE:

VALOR CATASTRAL VALOR CATASTRAL PROVISIONAL

VALOR DEL TERRENO	871,969.00	<p>ALTERNAMENTE "SUFRAGIO EFECTIVO NO REELECCION" COATEPEC VER., 31/12/2020 AUTORIDAD CATASTRAL</p> DIRECTOR(A) DE CATASTRO MUNICIPAL Lic. José Gregorio Cadillo Báez
VALOR DE LA(S) CONSTRUCCION(ES)	0.00	
VALOR CATASTRAL TOTAL	871,969.00	

DOMICILIO PARA RECIBIR NOTIFICACIONES	
CALLE O AVENIDA	CODIGO POSTAL
MATIAS A REBOLLEDO S/N	91500
COLONIA O FRACCIONAMIENTO	CIUDAD O POBLACION
CENTRO	COATEPEC, VER.

ACTA DE NOTIFICACION	
EN LA CIUDAD DE	
SIENDO LAS	HRS. DEL DIA DEL MES DE
DEL AÑO EN CURSO SE PROCEDE A NOTIFICAR EL ACUERDO QUE ANTECEDE	
AL C	
PARA QUE SURTA SUS EFECTOS LEGALES	CONSTE
EL NOTIFICADOR	EL NOTIFICADO



UBICACION GEOGRAFICA		CLAVE CATASTRAL							
Municipio COATEPEC		Z.CAT.	MPIO	LOC.	REG.	MANZ.	LOTE	CONDominio NIVEL DEPTO	DV
Localidad COATEPEC		03	039	001	03	045	065	00 000	3

PROPIETARIO O POSEEDOR		
APELLIDO PATERNO	APELLIDO MATERNO	NOMBRE (S)
H. AYUNTAMIENTO CONST. DE COATEPEC, VER.		

USO O DESTINO
ESCUELA SECUNDARIA


SE LE NOTIFICA EL REGISTRO Y EL VALOR CATASTRAL, CON MOTIVO DE LA:	
<input type="checkbox"/> SOLICITUD DE REGISTRO CATASTRAL	A INSTANCIA DEL PROPIETARIO O POSEEDOR <input type="checkbox"/>
<input type="checkbox"/> INCORPORACION AL SISTEMA DE INFORMACION CATASTRAL	
<input checked="" type="checkbox"/> ACTUALIZACION DE LA INFORMACION CATASTRAL	A INSTANCIA DE LA AUTORIDAD CATASTRAL <input checked="" type="checkbox"/>

DEL PREDIO UBICADO EN:		
CALLE(S)	NUMERO POSTAL	COLONIA O FRACCIONAMIENTO
16 DE SEPTIEMBRE S/N CENTRO		

CON LOS DATOS TECNICOS SIGUIENTES										
DATOS DEL TERRENO					DATOS DE LAS CONSTRUCCIONES					
TIPO DE PREDIO		DEMERITOS		MERITO		TIPO	E	T	A	AREA M2
URBANO	<input checked="" type="checkbox"/>	FRENTE	<input type="checkbox"/>	ESQUINA	<input type="checkbox"/>	5	1	1	2005	1037
SUBURBANO	<input type="checkbox"/>	PROFUNDIDAD	<input type="checkbox"/>	TIPO DE AVALUO		5	1	1	2006	309
RURAL	<input type="checkbox"/>	CONDICION FISICA IMPREVISTA	<input type="checkbox"/>	TECNICO	<input checked="" type="checkbox"/>	14	1	1	2005	243
TIPO DE SUELO		TOPOGRAFIA	<input type="checkbox"/>	CON DATOS LEGALES	<input type="checkbox"/>	5	1	1	2015	184
TEMPORAL	<input type="checkbox"/>	EXC. DE AREA	<input type="checkbox"/>	O MANIFESTADOS	<input type="checkbox"/>	13	1	1	2015	552
RIEGO	<input type="checkbox"/>	VIAS DE COM.	<input type="checkbox"/>	SUPERFICIE M2		14	1	1	2015	284
HUMEDAD	<input type="checkbox"/>	INFRAESTRUCTURA	<input type="checkbox"/>	10,000.00						
ARIDO	<input type="checkbox"/>	AGOSTADERO	<input type="checkbox"/>							
PANTANOSO	<input type="checkbox"/>									

ESTA AUTORIDAD CON FUNDAMENTO EN LO DISPUESTO EN LOS ARTICULOS 14, 16 Y 36 FRACCION I Y 121 FRACCION II DE LA CONSTITUCION POLITICA DE LOS ESTADOS UNIDOS MEXICANOS, 1, 2, 3, 4 FRACCION IX, 6 FRACCIONE VIII, INCISOS a), m), o), q) y r), 24, 32, 33, FRACCION III, V Y VII, 34, 36, 37, 38, 39 Y 40 DE LA LEY NUMERO 42 DE CATASTRO DEL ESTADO DE VERACRUZ DE IGNACIO DE LA LLAVE: 1, 3, 4, 5, 12, 13, 14, 15, 16, 17, 63, 64, Y 66 DEL REGLAMENTO DE LA LEY DE CATASTRO; 72 FRACCION XIX, INCISOS b), d), e), f), y h), DE LA LEY ORGANICA DEL MUNICIPIO LIBRE, LE NOTIFICA QUE AL INMUEBLE DE SU PROPIEDAD O POSESION, A PARTIR DEL SE LE DETERMINO EL VALOR CATASTRAL DE:

VALOR CATASTRAL VALOR CATASTRAL PROVISIONAL

VALOR DEL TERRENO	6,816,800.00	<p>ATENTAMENTE "SUFRAGIO EFECTIVO NO REELECCION" COATEPEC VER, 31/12/2020 AUTORIDAD CATASTRAL</p>  DIRECTOR(A) DE CATASTRO MUNICIPAL Lic. José Gregorio Cadillo Baez
VALOR DE LA(S) CONSTRUCCION(ES)	8,858,492.00	
VALOR CATASTRAL TOTAL	15,675,292.00	

DOMICILIO PARA RECIBIR NOTIFICACIONES	
CALLE O AVENIDA	CODIGO POSTAL
MATIAS A REBOLLEDO S/N	91500
COLONIA O FRACCIONAMIENTO	CIUDAD O POBLACION
CENTRO	COATEPEC, VE.R

ACTA DE NOTIFICACION
EN LA CIUDAD DE
SIENDO LAS HRS. DEL DIA DEL MES DE
DEL AÑO EN CURSO SE PROCEDE A NOTIFICAR EL ACUERDO QUE ANTECEDE
AL C
PARA QUE SURTA SUS EFECTOS LEGALES CONSTE EL NOTIFICADOR EL NOTIFICADO



UBICACION GEOGRAFICA		CLAVE CATASTRAL								
Municipio COATEPEC		Z.CAT.	MPIO	LOC.	REG.	MANZ.	LOTE	CONDOMINIO NIVEL	DEPTO	DV
Localidad COATEPEC		03	039	001	03	059	012	00	000	1

PROPIETARIO O POSEEDOR		
APELLIDO PATERNO	APELLIDO MATERNO	NOMBRE (S)
H. AYUNTAMIENTO CONST. DE COATEPEC, VER.		

USO O DESTINO
COMANDANCIA DE POLICIA

SE LE NOTIFICA EL REGISTRO Y EL VALOR CATASTRAL CON MOTIVO DE LA	
<input type="checkbox"/> SOLICITUD DE REGISTRO CATASTRAL	A INSTANCIA DEL PROPIETARIO O POSEEDOR <input type="checkbox"/>
<input type="checkbox"/> INCORPORACION AL SISTEMA DE INFORMACION CATASTRAL	
<input checked="" type="checkbox"/> ACTUALIZACION DE LA INFORMACION CATASTRAL	A INSTANCIA DE LA AUTORIDAD CATASTRAL <input checked="" type="checkbox"/>

DEL PREDIO UBICADO EN:		
CALLE(S)	NUMERO POSTAL	COLONIA O FRACCIONAMIENTO
N. BRAVO ESQ. CARRET A XICO EL CENTENARIO		

CON LOS DATOS TECNICOS SIGUIENTES										
DATOS DEL TERRENO					DATOS DE LAS CONSTRUCCIONES					
TIPO DE PREDIO		DEMERITOS		MERITO	TIPO	E	T	A	AREA M2	
URBANO	<input checked="" type="checkbox"/>	FRENTE	<input type="checkbox"/>	ESQUINA	<input type="checkbox"/>	19	1	1	2004	260
SUBURBANO	<input type="checkbox"/>	PROFUNDIDAD	<input type="checkbox"/>	TIPO DE AVALUO		14	1	1	2004	104
RURAL	<input type="checkbox"/>	CONDICION FISICA IMPREVISTA	<input type="checkbox"/>	TECNICO	<input checked="" type="checkbox"/>	19	1	1	2017	791
TIPO DE SUELO		TOPOGRAFIA	<input type="checkbox"/>	CON DATOS LEGALES	<input type="checkbox"/>	3	1	1	2010	20
TEMPORAL	<input type="checkbox"/>	EXC. DE AREA	<input type="checkbox"/>	O MANIFESTADOS	<input type="checkbox"/>	SUPERFICIE M2				
RIEGO	<input type="checkbox"/>	VIAS DE COM.	<input type="checkbox"/>	2,012.00						
HUMEDAD	<input type="checkbox"/>	INFRAESTRUCTURA	<input type="checkbox"/>							
ARIDO	<input type="checkbox"/>	AGOSTADERO	<input type="checkbox"/>							
PANTANOSO	<input type="checkbox"/>									

ESTA AUTORIDAD CON FUNDAMENTO EN LO DISPUESTO EN LOS ARTICULOS 14, 16 Y 36 FRACCION I Y 121 FRACCION II DE LA CONSTITUCION POLITICA DE LOS ESTADOS UNIDOS MEXICANOS, 1, 2, 3, 4 FRACCION IX, 6 FRACCIONE VIII, INCISOS a), m), o), q) y r), 24, 32, 33, FRACCION III, V Y VII, 34, 36, 37, 38, 39 Y 40 DE LA LEY NUMERO 42 DE CATASTRO DEL ESTADO DE VERACRUZ DE IGNACIO DE LA LLAVE: 1, 3, 4, 5, 12, 13, 14, 15, 16, 17, 53, 54, Y 55 DEL REGLAMENTO DE LA LEY DE CATASTRO; 72 FRACCION XIX, INCISOS b), d), e), f), y h), DE LA LEY ORGANICA DEL MUNICIPIO LIBRE, LE NOTIFICA QUE AL INMUEBLE DE SU PROPIEDAD O POSESION, A PARTIR DEL SE LE DETERMINO EL VALOR CATASTRAL DE:

VALOR CATASTRAL <input checked="" type="checkbox"/>	VALOR CATASTRAL PROVISIONAL <input type="checkbox"/>
VALOR DEL TERRENO	1,801,602.00
VALOR DE LA(S) CONSTRUCCION(ES)	5,439,176.00
VALOR CATASTRAL TOTAL	7,240,778.00

INTENTAMENTE
"SUFRAGIO EFECTIVO NO REELECCION"
COATEPEC VER., 31/12/2020
AUTORIDAD CATASTRAL
DIRECTOR(A) DE CATASTRO MUNICIPAL
Lic. José Gregorio Cadillo Béez

DOMICILIO PARA RECIBIR NOTIFICACIONES	
CALLE O AVENIDA	CODIGO POSTAL
MATIAS A REBOLLEDO S/N	91500
COLONIA O FRACCIONAMIENTO	CIUDAD O POBLACION
CENTRO	COATEPEC, VER.

ACTA DE NOTIFICACION			
EN LA CIUDAD DE			
SIENDO LAS	HRS. DEL DIA	DEL MES DE	
DEL AÑO EN CURSO SE PROCEDE A NOTIFICAR EL ACUERDO QUE ANTECEDE			
AL C			
PARA QUE SURTA SUS EFECTOS LEGALES	CONSTE	EL NOTIFICADOR	EL NOTIFICADO



UBICACION GEOGRAFICA		CLAVE CATASTRAL							
Municipio COATEPEC		Z.CAT.	MPIO	LOC.	REG.	MANZ.	LOTE	CONDominio NIVEL DEPTO	DV
Localidad COATEPEC		03	039	001	03	070	010	00 000	2

PROPIETARIO O POSEEDOR		
APELLIDO PATERNO	APELLIDO MATERNO	NOMBRE (S)
H. AYUNTAMIENTO CONST. DE COATEPEC, VER.		

USO O DESTINO
OFICINAS DE GOBIERNO FEDERAL


SE LE NOTIFICA EL REGISTRO Y EL VALOR CATASTRAL, CON MOTIVO DE LA:	
<input type="checkbox"/> SOLICITUD DE REGISTRO CATASTRAL	A INSTANCIA DEL PROPIETARIO O POSEEDOR <input type="checkbox"/>
<input type="checkbox"/> INCORPORACION AL SISTEMA DE INFORMACION CATASTRAL	
<input checked="" type="checkbox"/> ACTUALIZACION DE LA INFORMACION CATASTRAL	A INSTANCIA DE LA AUTORIDAD CATASTRAL <input checked="" type="checkbox"/>

DEL PREDIO UBICADO EN:		
CALLE(S)	NUMERO POSTAL	COLONIA O FRACCIONAMIENTO
VICTOR DOMINGUEZ GLEZ. L10 M10 SANTA ROSA		

CON LOS DATOS TECNICOS SIGUIENTES									
DATOS DEL TERRENO				DATOS DE LAS CONSTRUCCIONES					
TIPO DE PREDIO	DEMERITOS		MERITO		TIPO	E	T	A	AREA M2
URBANO <input checked="" type="checkbox"/>	FRENTE <input type="checkbox"/>		ESQUINA <input type="checkbox"/>		5	1	1	2016	116
SUBURBANO <input type="checkbox"/>	PROFUNDIDAD <input type="checkbox"/>								
RURAL <input type="checkbox"/>	CONDICION FISICA IMPREVISTA <input type="checkbox"/>		TIPO DE AVALUO						
TIPO DE SUELO			TECNICO <input checked="" type="checkbox"/>						
TEMPORAL <input type="checkbox"/>	TOPOGRAFIA <input type="checkbox"/>		CON DATOS LEGALES						
RIEGO <input type="checkbox"/>	EXC. DE AREA <input type="checkbox"/>		O MANIFESTADOS <input type="checkbox"/>						
HUMEDAD <input type="checkbox"/>	VIAS DE COM. <input type="checkbox"/>		SUPERFICIE M2						
ARIDO <input type="checkbox"/>	INFRAESTRUCTURA <input type="checkbox"/>								
PANTANOSO <input type="checkbox"/>	AGOSTADERO <input type="checkbox"/>		116.00						

ESTA AUTORIDAD CON FUNDAMENTO EN LO DISPUESTO EN LOS ARTICULOS 14, 16 Y 36 FRACCION I Y 121 FRACCION II DE LA CONSTITUCION POLITICA DE LOS ESTADOS UNIDOS MEXICANOS, 1, 2, 3, 4 FRACCION IX, 6 FRACCIONE VIII, INCISOS a), m), o), q) y r), 24, 32, 33, FRACCION III, V Y VII, 34, 36, 37, 38, 39 Y 40 DE LA LEY NUMERO 42 DE CATASTRO DEL ESTADO DE VERACRUZ DE IGNACIO DE LA LLAVE: 1, 3, 4, 5, 12, 13, 14, 15, 16, 17, 53, 54, Y 55 DEL REGLAMENTO DE LA LEY DE CATASTRO, 72 FRACCION XIX, INCISOS b), d), e), f), y h), DE LA LEY ORGANICA DEL MUNICIPIO LIBRE, LE NOTIFICA QUE AL INMUEBLE DE SU PROPIEDAD O POSESION, A PARTIR DEL SE LE DETERMINO EL VALOR CATASTRAL DE:

VALOR CATASTRAL VALOR CATASTRAL PROVISIONAL

VALOR DEL TERRENO	150,800.00	<p>ATENTAMENTE "SUFRAGIO EFECTIVO NO REELECCION" COATEPEC VER., 31/12/2020 AUTORIDAD CATASTRAL</p>  DIRECTOR(A) DE CATASTRO MUNICIPAL Lic. José Gregorio Cadillo Báez
VALOR DE LA(S) CONSTRUCCION(ES)	516,200.00	
VALOR CATASTRAL TOTAL	667,000.00	

DOMICILIO PARA RECIBIR NOTIFICACIONES	
CALLE O AVENIDA	CODIGO POSTAL
PALACIO MUNICIPAL S/N	0
COLONIA O FRACCIONAMIENTO	CIUDAD O POBLACION
CENTRO	COATEPEC, VER.

ACTA DE NOTIFICACION
EN LA CIUDAD DE

SIENDO LAS HRS. DEL DIA DEL MES DE
DEL AÑO EN CURSO SE PROCEDE A NOTIFICAR EL ACUERDO QUE ANTECEDE
AL C

PARA QUE SURTA SUS EFECTOS LEGALES CONSTE EL NOTIFICADOR EL NOTIFICADO



UBICACION GEOGRAFICA		CLAVE CATASTRAL							
Municipio COATEPEC		Z.CAT.	MPIO	LOC.	REG.	MANZ.	LOTE	CONDominio NIVEL DEPTO	DV
Localidad COATEPEC		03	039	001	03	070	011	00 000	5

PROPIETARIO O POSEEDOR		
APELLIDO PATERNO	APELLIDO MATERNO	NOMBRE (S)
H. AYUNTAMIENTO CONST. DE COATEPEC, VER.		

USO O DESTINO
indefinido


SE LE NOTIFICA EL REGISTRO Y EL VALOR CATASTRAL, CON MOTIVO DE LA:	
<input type="checkbox"/> SOLICITUD DE REGISTRO CATASTRAL	A INSTANCIA DEL PROPIETARIO O POSEEDOR <input type="checkbox"/>
<input type="checkbox"/> INCORPORACION AL SISTEMA DE INFORMACION CATASTRAL	
<input checked="" type="checkbox"/> ACTUALIZACION DE LA INFORMACION CATASTRAL	A INSTANCIA DE LA AUTORIDAD CATASTRAL <input checked="" type="checkbox"/>

DEL PREDIO UBICADO EN:		
CALLE(S)	NUMERO POSTAL	COLONIA O FRACCIONAMIENTO
VICTOR DOMINGUEZ GLEZ. L11 M10 SANTA ROSA		

CON LOS DATOS TECNICOS SIGUIENTES									
DATOS DEL TERRENO				DATOS DE LAS CONSTRUCCIONES					
TIPO DE PREDIO	DEMERITOS		MERITO		TIPO	E	T	A	AREA M2
URBANO <input checked="" type="checkbox"/>	FRENTE	<input type="checkbox"/>	ESQUINA	<input type="checkbox"/>					
SUBURBANO <input type="checkbox"/>	PROFUNDIDAD	<input type="checkbox"/>	TIPO DE AVALUO						
RURAL <input type="checkbox"/>	CONDICION FISICA IMPREVISTA	<input type="checkbox"/>	TECNICO	<input checked="" type="checkbox"/>					
TIPO DE SUELO			CON DATOS LEGALES O MANIFESTADOS	<input type="checkbox"/>					
TEMPORAL <input type="checkbox"/>	TOPOGRAFIA	<input type="checkbox"/>	SUPERFICIE M2						
RIEGO <input type="checkbox"/>	EXC. DE AREA	<input type="checkbox"/>	117.00						
HUMEDAD <input type="checkbox"/>	VIAS DE COM.	<input type="checkbox"/>							
ARIDO <input type="checkbox"/>	INFRAESTRUCTURA	<input type="checkbox"/>							
PANTANOSO <input type="checkbox"/>	AGOSTADERO	<input type="checkbox"/>							

ESTA AUTORIDAD CON FUNDAMENTO EN LO DISPUESTO EN LOS ARTICULOS 14, 16 Y 36 FRACCION I Y 121 FRACCION II DE LA CONSTITUCION POLITICA DE LOS ESTADOS UNIDOS MEXICANOS; 1, 2, 3, 4 FRACCION IX, 6 FRACCIONE VIII, INCISOS a), m), o), q) y r), 24, 32, 33, FRACCION III, V Y VII, 34, 36, 37, 38, 39 Y 40 DE LA LEY NUMERO 42 DE CATASTRO DEL ESTADO DE VERACRUZ DE IGNACIO DE LA LLAVE; 1, 3, 4, 5, 12, 13, 14, 15, 16, 17, 53, 54, Y 55 DEL REGLAMENTO DE LA LEY DE CATASTRO; 72 FRACCION XIX, INCISOS b), d), e), f), y h), DE LA LEY ORGANICA DEL MUNICIPIO LIBRE. LE NOTIFICA QUE AL INMUEBLE DE SU PROPIEDAD O POSESION, A PARTIR DEL SE LE DETERMINO EL VALOR CATASTRAL DE:

VALOR CATASTRAL VALOR CATASTRAL PROVISIONAL

VALOR DEL TERRENO	152,100.00	<p>ATENTAMENTE "SUFRAGIO EFECTIVO NO REELECCION" COATEPEC VER. 31/12/2020 AUTORIDAD CATASTRAL</p>  DIRECTOR(A) DE CATASTRO MUNICIPAL Lic. José Gregorio Cadillo Báez
VALOR DE LA(S) CONSTRUCCION(ES)	0.00	
VALOR CATASTRAL TOTAL	152,100.00	

DOMICILIO PARA RECIBIR NOTIFICACIONES	
CALLE O AVENIDA	CODIGO POSTAL
PALACIO MUNICIPAL S/N	0
COLONIA O FRACCIONAMIENTO	CIUDAD O POBLACION
CENTRO	COATEPEC, VER.

ACTA DE NOTIFICACION	
EN LA CIUDAD DE	
SIENDO LAS	HRS. DEL DIA DEL MES DE
DEL AÑO EN CURSO SE PROCEDE A NOTIFICAR EL ACUERDO QUE ANTECEDE	
AL C	
PARA QUE SURTA SUS EFECTOS LEGALES	CONSTE
EL NOTIFICADOR	EL NOTIFICADO



UBICACION GEOGRAFICA	CLAVE CATASTRAL								
Municipio COATEPEC	Z.CAT.	MPIO	LOC.	REG.	MANZ.	LOTE	CONDOMINIO NIVEL DEPTO		DV
Localidad COATEPEC	03	039	001	03	076	071	00	000	8

PROPIETARIO O POSEEDOR		
APELLIDO PATERNO	APELLIDO MATERNO	NOMBRE (S)

H AYUNTAMIENTO CONSTITUCIONAL DE COATEPEC VER.

USO O DESTINO
AREA VERDE

SE LE NOTIFICA EL REGISTRO Y EL VALOR CATASTRAL, CON MOTIVO DE LA:	
<input type="checkbox"/> SOLICITUD DE REGISTRO CATASTRAL	A INSTANCIA DEL PROPIETARIO O POSEEDOR <input type="checkbox"/>
<input type="checkbox"/> INCORPORACION AL SISTEMA DE INFORMACION CATASTRAL	
<input checked="" type="checkbox"/> ACTUALIZACION DE LA INFORMACION CATASTRAL	A INSTANCIA DE LA AUTORIDAD CATASTRAL <input checked="" type="checkbox"/>

DEL PREDIO UBICADO EN:		
CALLE(S)	NUMERO POSTAL	COLONIA O FRACCIONAMIENTO
FINQUEROS LTE-1 MZA-14 SAN JOSE		

CON LOS DATOS TECNICOS SIGUIENTES										
DATOS DEL TERRENO				DATOS DE LAS CONSTRUCCIONES						
TIPO DE PREDIO		DEMERITOS		MERITO		TIPO	E	T	A	AREA M2
URBANO	<input checked="" type="checkbox"/>	FRENTE	<input type="checkbox"/>	ESQUINA	<input type="checkbox"/>					
SUBURBANO	<input type="checkbox"/>	PROFUNDIDAD	<input type="checkbox"/>	TIPO DE AVALUO						
RURAL	<input type="checkbox"/>	CONDICION FISICA IMPREVISTA	<input type="checkbox"/>	TECNICO	<input checked="" type="checkbox"/>					
TIPO DE SUELO		TOPOGRAFIA	<input type="checkbox"/>	CON DATOS LEGALES	<input type="checkbox"/>					
TEMPORAL	<input type="checkbox"/>	EXC. DE AREA	<input type="checkbox"/>	O MANIFESTADOS	<input type="checkbox"/>					
RIEGO	<input type="checkbox"/>	VIAS DE COM.	<input type="checkbox"/>	SUPERFICIE M2						
HUMEDAD	<input type="checkbox"/>	INFRAESTRUCTURA	<input type="checkbox"/>	51.00						
ARIDO	<input type="checkbox"/>	AGOSTADERO	<input type="checkbox"/>							
PANTANOSO	<input type="checkbox"/>									


ESTA AUTORIDAD CON FUNDAMENTO EN LO DISPUESTO EN LOS ARTICULOS 14, 16 Y 36 FRACCION I Y 121 FRACCION II DE LA CONSTITUCION POLITICA DE LOS ESTADOS UNIDOS MEXICANOS. 1, 2, 3, 4 FRACCION IX, 6 FRACCIONE VIII, INCISOS a), m), o), q) y r), 24, 32, 33, FRACCION III, V Y VII, 34, 36, 37, 38, 39 Y 40 DE LA LEY NUMERO 42 DE CATASTRO DEL ESTADO DE VERACRUZ DE IGNACIO DE LA LLAVE: 1, 3, 4, 5, 12, 13, 14, 15, 16, 17, 53, 54, Y 55 DEL REGLAMENTO DE LA LEY DE CATASTRO; 72 FRACCION XIX, INCISOS b), d), e), f), y h), DE LA LEY ORGANICA DEL MUNICIPIO LIBRE, LE NOTIFICA QUE AL INMUEBLE DE SU PROPIEDAD O POSESION, A PARTIR DEL SE LE DETERMINO EL VALOR CATASTRAL DE:

VALOR CATASTRAL VALOR CATASTRAL PROVISIONAL

VALOR DEL TERRENO	66,300.00	<p>ATENTAMENTE</p> <p>"SUFRAJO EFECTIVO NO REELECCION"</p> <p>COATEPEC VER. 31/12/2020</p> <p>AUTORIDAD CATASTRAL</p> <p><i>[Signature]</i></p> <p>DIRECTOR(A) DE CATASTRO MUNICIPAL</p> <p>Lic. José Gregorio Cadillo Béez</p>
VALOR DE LA(S) CONSTRUCCION(ES)	0.00	
VALOR CATASTRAL TOTAL	66,300.00	

DOMICILIO PARA RECIBIR NOTIFICACIONES	
CALLE O AVENIDA	CODIGO POSTAL
PALACIO MUNICIPAL S/N	0
COLONIA O FRACCIONAMIENTO	CIUDAD O POBLACION
CENTRO	COATEPEC

ACTA DE NOTIFICACION			
EN LA CIUDAD DE			
SIENDO LAS	HRS. DEL DIA	DEL MES DE	
DEL AÑO EN CURSO SE PROCEDE A NOTIFICAR EL ACUERDO QUE ANTECEDE			
AL C			
PARA QUE SURTA SUS EFECTOS LEGALES	CONSTE	EL NOTIFICADOR	EL NOTIFICADO



UBICACION GEOGRAFICA		CLAVE CATASTRAL								
Municipio COATEPEC		Z.CAT.	MPIO	LOC.	REG.	MANZ.	LOTE	CONDOMINIO NIVEL	DEPTO	DV
Localidad COATEPEC		03	039	001	03	078	041	00	000	2

PROPIETARIO O POSEEDOR		
APELLIDO PATERNO	APELLIDO MATERNO	NOMBRE (S)
H AYUNTAMIENTO CONSTITUCIONAL DE COATEPEC, VER.		

USO O DESTINO
AREA VERDE

SE LE NOTIFICA EL REGISTRO Y EL VALOR CATASTRAL CON MOTIVO DE LA	
<input type="checkbox"/> SOLICITUD DE REGISTRO CATASTRAL	A INSTANCIA DEL PROPIETARIO O POSEEDOR <input type="checkbox"/>
<input type="checkbox"/> INCORPORACION AL SISTEMA DE INFORMACION CATASTRAL	
<input checked="" type="checkbox"/> ACTUALIZACION DE LA INFORMACION CATASTRAL	A INSTANCIA DE LA AUTORIDAD CATASTRAL <input checked="" type="checkbox"/>

DEL PREDIO UBICADO EN:		
CALLE(S)	NUMERO POSTAL	COLONIA O FRACCIONAMIENTO
MAYORDOMOS LTE-41 SAN JOSE		

CON LOS DATOS TECNICOS SIGUIENTES										
DATOS DEL TERRENO					DATOS DE LAS CONSTRUCCIONES					
TIPO DE PREDIO	DEMERITOS			MERITO		TIPO	E	T	A	AREA M2
URBANO <input checked="" type="checkbox"/>	FRENTE	<input type="checkbox"/>		ESQUINA	<input type="checkbox"/>					
SUBURBANO <input type="checkbox"/>	PROFUNDIDAD	<input type="checkbox"/>		TIPO DE AVALUO						
RURAL <input type="checkbox"/>	CONDICION FISICA IMPREVISTA	<input type="checkbox"/>		TECNICO	<input checked="" type="checkbox"/>					
TIPO DE SUELO	TOPOGRAFIA	<input type="checkbox"/>		CON DATOS LEGALES O MANIFESTADOS	<input type="checkbox"/>					
TEMPORAL <input type="checkbox"/>	EXC. DE AREA	<input type="checkbox"/>		SUPERFICIE M2						
RIEGO <input type="checkbox"/>	VIAS DE COM.	<input type="checkbox"/>		2,390.00						
HUMEDAD <input type="checkbox"/>	INFRAESTRUCTURA	<input type="checkbox"/>								
ARIDO <input type="checkbox"/>	AGOSTADERO	<input type="checkbox"/>								
PANTANOSO <input type="checkbox"/>										

ESTA AUTORIDAD CON FUNDAMENTO EN LO DISPUESTO EN LOS ARTICULOS 14, 16 Y 36 FRACCION I Y 121 FRACCION II DE LA CONSTITUCION POLITICA DE LOS ESTADOS UNIDOS MEXICANOS. 1, 2, 3, 4 FRACCION IX, 6 FRACCIONE VIII, INCISOS a), m), o), q) y r), 24, 32, 33, FRACCION III, V Y VII, 34, 36, 37, 38, 39 Y 40 DE LA LEY NUMERO 42 DE CATASTRO DEL ESTADO DE VERACRUZ DE IGNACIO DE LA LLAVE: 1, 3, 4, 5, 12, 13, 14, 15, 16, 17, 53, 54, Y 65 DEL REGLAMENTO DE LA LEY DE CATASTRO, 72 FRACCION XIX INCISOS b), d), e), f), y h), DE LA LEY ORGANICA DEL MUNICIPIO LIBRE. LE NOTIFICA QUE AL INMUEBLE DE SU PROPIEDAD O POSESION, A PARTIR DEL SE LE DETERMINO EL VALOR CATASTRAL DE:


VALOR CATASTRAL <input checked="" type="checkbox"/>	VALOR CATASTRAL PROVISIONAL <input type="checkbox"/>
VALOR DEL TERRENO	1,038,694.00
VALOR DE LA(S) CONSTRUCCION(ES)	0.00
VALOR CATASTRAL TOTAL	1,038,694.00

ATENTAMENTE
"SUFRAGIO EFECTIVO NO REELECCION"
COATEPEC VER., 31/ 2/2020
AUTORIDAD CATASTRAL

DIRECTOR(A) DE CATASTRO MUNICIPAL
Lic. Jose Gregorio Cadillo Baez

DOMICILIO PARA RECIBIR NOTIFICACIONES	
CALLE O AVENIDA	CODIGO POSTAL
PALACIO MUNICIPAL S/N	0
COLONIA O FRACCIONAMIENTO	CIUDAD O POBLACION
CENTRO	COATEPEC, VER.

ACTA DE NOTIFICACION	
EN LA CIUDAD DE	
SIENDO LAS	HRS. DEL DIA
DEL MES DE	
DEL AÑO EN CURSO SE PROCEDE A NOTIFICAR EL ACUERDO QUE ANTECEDE	
AL C	
PARA QUE SURTA SUS EFECTOS LEGALES	CONSTE
EL NOTIFICADOR	EL NOTIFICADO



UBICACION GEOGRAFICA		CLAVE CATASTRAL								
Municipio COATEPEC		Z.CAT.	MPIO	LOC.	REG.	MANZ.	LOTE	CONDOMINIO		
Localidad COATEPEC		03	039	001	03	078	054	NIVEL	DEPTO	DV
								00	000	4

PROPIETARIO O POSEEDOR

APELLIDO PATERNO	APELLIDO MATERNO	NOMBRE (S)
------------------	------------------	------------

H AYUNTAMIENTO CONSTITUCIONAL DE COATEPEC, VER.

USO O DESTINO

AREA VERDE

SE LE NOTIFICA EL REGISTRO Y EL VALOR CATASTRAL, CON MOTIVO DE LA:

SOLICITUD DE REGISTRO CATASTRAL A INSTANCIA DEL PROPIETARIO O POSEEDOR

INCORPORACION AL SISTEMA DE INFORMACION CATASTRAL

ACTUALIZACION DE LA INFORMACION CATASTRAL A INSTANCIA DE LA AUTORIDAD CATASTRAL

DEL PREDIO UBICADO EN:

CALLE(S)	NUMERO POSTAL	COLONIA O FRACCIONAMIENTO
FINQUEROS LTE-54 MZA-13 SAN JOSE		

CON LOS DATOS TECNICOS SIGUIENTES

DATOS DEL TERRENO				DATOS DE LAS CONSTRUCCIONES						
TIPO DE PREDIO		DEMERITOS		MERITO		TIPO	E	T	A	AREA M2
URBANO	<input checked="" type="checkbox"/>	FRENTE	<input type="checkbox"/>	ESQUINA	<input type="checkbox"/>					
SUBURBANO	<input type="checkbox"/>	PROFUNDIDAD	<input type="checkbox"/>	TIPO DE AVALUO						
RURAL	<input type="checkbox"/>	CONDICION FISICA IMPREVISTA	<input type="checkbox"/>	TECNICO	<input checked="" type="checkbox"/>					
TIPO DE SUELO		TOPOGRAFIA	<input type="checkbox"/>	CON DATOS LEGALES	<input type="checkbox"/>					
TEMPORAL	<input type="checkbox"/>	EXC. DE AREA	<input type="checkbox"/>	O MANIFESTADOS	<input type="checkbox"/>					
RIEGO	<input type="checkbox"/>	VIAS DE COM.	<input type="checkbox"/>	SUPERFICIE M2						
HUMEDAD	<input type="checkbox"/>	INFRAESTRUCTURA	<input type="checkbox"/>	139.00						
ARIDO	<input type="checkbox"/>	AGOSTADERO	<input type="checkbox"/>							
PANTANOSO	<input type="checkbox"/>									

ESTA AUTORIDAD CON FUNDAMENTO EN LO DISPUESTO EN LOS ARTICULOS 14, 16 Y 36 FRACCION I Y 121 FRACCION II DE LA CONSTITUCION POLITICA DE LOS ESTADOS UNIDOS MEXICANOS. 1, 2, 3, 4 FRACCION IX, 6 FRACCIONE VIII, INCISOS a), m), o), q) y r), 24, 32, 33, FRACCION III, V Y VII, 34, 36, 37, 38, 39 Y 40 DE LA LEY NUMERO 42 DE CATASTRO DEL ESTADO DE VERACRUZ DE IGNACIO DE LA LLAVE: 1, 3, 4, 5, 12, 13, 14, 15, 16, 17, 53, 54, Y 55 DEL REGLAMENTO DE LA LEY DE CATASTRO; 72 FRACCION XIX, INCISOS b), d), e), f), y h), DE LA LEY ORGANICA DEL MUNICIPIO LIBRE, LE NOTIFICA QUE AL INMUEBLE DE SU PROPIEDAD O POSESION, A PARTIR DEL SE LE DETERMINO EL VALOR CATASTRAL DE:

VALOR CATASTRAL VALOR CATASTRAL PROVISIONAL

VALOR DEL TERRENO	180,700.00
VALOR DE LA(S) CONSTRUCCION(ES)	0.00
VALOR CATASTRAL TOTAL	180,700.00

ATENTAMENTE
"SUFRAGIO EFECTIVO NO REELECCION"
COATEPEC VER., 31/12/2020
AUTORIDAD CATASTRAL

DIRECTOR(A) DE CATASTRO MUNICIPAL
Lic. José Gregorio Cadillo Baez

DOMICILIO PARA RECIBIR NOTIFICACIONES

CALLE O AVENIDA	CODIGO POSTAL
PALACIO MUNICIPAL S/N	0
COLONIA O FRACCIONAMIENTO	CIUDAD O POBLACION
CENTRO	COATEPEC, VER.

ACTA DE NOTIFICACION


EN LA CIUDAD DE

SIENDO LAS HRS. DEL DIA DEL MES DE

DEL AÑO EN CURSO SE PROCEDE A NOTIFICAR EL ACUERDO QUE ANTECEDE

AL C

PARA QUE SURTA SUS EFECTOS LEGALES CONSTE EL NOTIFICADOR EL NOTIFICADO



UBICACION GEOGRAFICA	CLAVE CATASTRAL								
Municipio COATEPEC	Z.CAT.	MPIO	LOC.	REG.	MANZ.	LOTE	CONDOMINIO		DV
Localidad COATEPEC	03	039	001	03	080	030	NIVEL	DEPTO	5
							00	000	

PROPIETARIO O POSEEDOR		
APELLIDO PATERNO	APELLIDO MATERNO	NOMBRE (S)

H AYUNTAMIENTO COSTITUCIONAL DE COATEPEC, VER.

USO O DESTINO
AREA VERDE

SE LE NOTIFICA EL REGISTRO Y EL VALOR CATASTRAL CON MOTIVO DE LA	
<input type="checkbox"/> SOLICITUD DE REGISTRO CATASTRAL	A INSTANCIA DEL PROPIETARIO O POSEEDOR <input type="checkbox"/>
<input type="checkbox"/> INCORPORACION AL SISTEMA DE INFORMACION CATASTRAL	
<input checked="" type="checkbox"/> ACTUALIZACION DE LA INFORMACION CATASTRAL	A INSTANCIA DE LA AUTORIDAD CATASTRAL <input checked="" type="checkbox"/>

DEL PREDIO UBICADO EN:		
CALLE(S)	NUMERO POSTAL	COLONIA O FRACCIONAMIENTO
ANDADOR ESQ CALLE S/N LTE-30 M-20 SAN JOSE		

CON LOS DATOS TECNICOS SIGUIENTES											
DATOS DEL TERRENO					DATOS DE LAS CONSTRUCCIONES						
TIPO DE PREDIO		DEMERITOS			MERITO		TIPO	E	T	A	AREA M2
URBANO	<input checked="" type="checkbox"/>	FRENTE	<input type="checkbox"/>	ESQUINA	<input type="checkbox"/>						
SUBURBANO	<input type="checkbox"/>	PROFUNDIDAD	<input type="checkbox"/>								
RURAL	<input type="checkbox"/>	CONDICION FISICA IMPREVISTA	<input type="checkbox"/>	TIPO DE AVALUO							
TIPO DE SUELO				TECNICO	<input checked="" type="checkbox"/>						
TEMPORAL	<input type="checkbox"/>	TOPOGRAFIA	<input type="checkbox"/>	CON DATOS LEGALES							
RIEGO	<input type="checkbox"/>	EXC. DE AREA	<input type="checkbox"/>	O MANIFESTADOS	<input type="checkbox"/>						
HUMEDAD	<input type="checkbox"/>	VIAS DE COM.	<input type="checkbox"/>	SUPERFICIE M2							
ARIDO	<input type="checkbox"/>	INFRAESTRUCTURA	<input type="checkbox"/>	1,310.00							
PANTANOSO	<input type="checkbox"/>	AGOSTADERO	<input type="checkbox"/>								

ESTA AUTORIDAD CON FUNDAMENTO EN LO DISPUESTO EN LOS ARTICULOS 14, 16 Y 36 FRACCION I Y 121 FRACCION II DE LA CONSTITUCION POLITICA DE LOS ESTADOS UNIDOS MEXICANOS. 1, 2, 3, 4 FRACCION IX, 6 FRACCIONE VIII, INCISOS a), m), o), q) y r), 24, 32, 33, FRACCION III, V Y VII, 34, 36, 37, 38, 39 Y 40 DE LA LEY NUMERO 42 DE CATASTRO DEL ESTADO DE VERACRUZ DE IGNACIO DE LA LLAVE: 1, 3, 4, 5, 12, 13, 14, 15, 16, 17, 53, 54, Y 55 DEL REGLAMENTO DE LA LEY DE CATASTRO; 72 FRACCION XIX, INCISOS b), d), e), f), y h), DE LA LEY ORGANICA DEL MUNICIPIO LIBRE. LE NOTIFICA QUE AL INMUEBLE DE SU PROPIEDAD O POSESION, A PARTIR DEL SE LE DETERMINO EL VALOR CATASTRAL DE:

VALOR CATASTRAL

VALOR CATASTRAL PROVISIONAL

VALOR DEL TERRENO	1,703,000.00
VALOR DE LA(S) CONSTRUCCION(ES)	0.00
VALOR CATASTRAL TOTAL	1,703,000.00

AYUNTAMIENTO
"SUFRAGIO EFECTIVO NO REELECCION"
COATEPEC VER., 31/12/2020
AUTORIDAD CATASTRAL

DIRECTORIA DE CATASTRO MUNICIPAL
Lic. José Gregorio Cadillo Béez

DOMICILIO PARA RECIBIR NOTIFICACIONES	
CALLE O AVENIDA	CODIGO POSTAL
PALACIO MUNICIPAL S/N	0
COLONIA O FRACCIONAMIENTO	CIUDAD O POBLACION
CENTRO	COATEPEC, VER.

ACTA DE NOTIFICACION
EN LA CIUDAD DE
SIENDO LAS HRS. DEL DIA DEL MES DE
DEL AÑO EN CURSO SE PROCEDE A NOTIFICAR EL ACUERDO QUE ANTECEDE
AL C

PARA QUE SURTA SUS EFECTOS LEGALES CONSTE EL NOTIFICADOR EL NOTIFICADO



UBICACION GEOGRAFICA		CLAVE CATASTRAL								
Municipio COATEPEC		Z.CAT.	MPIO	LOC.	REG.	MANZ.	LOTE	CONDominio NIVEL DEPTO		DV
Localidad COATEPEC		03	039	001	03	080	031	00	000	8

PROPIETARIO O POSEEDOR		
APELLIDO PATERNO	APELLIDO MATERNO	NOMBRE (S)
H. AYUNTAMIENTO CONST.DE COATEPEC, VER.		

USO O DESTINO

SE LE NOTIFICA EL REGISTRO Y EL VALOR CATASTRAL, CON MOTIVO DE LA:	
<input type="checkbox"/> SOLICITUD DE REGISTRO CATASTRAL	A INSTANCIA DEL PROPIETARIO O POSEEDOR <input type="checkbox"/>
<input type="checkbox"/> INCORPORACION AL SISTEMA DE INFORMACION CATASTRAL	
<input checked="" type="checkbox"/> ACTUALIZACION DE LA INFORMACION CATASTRAL	A INSTANCIA DE LA AUTORIDAD CATASTRAL <input checked="" type="checkbox"/>

DEL PREDIO UBICADO EN:		
CALLE(S)	NUMERO POSTAL	COLONIA O FRACCIONAMIENTO
PROL.16 DE SEPTIEMBRE AMP. SAN JOSE		

CON LOS DATOS TECNICOS SIGUIENTES										
DATOS DEL TERRENO					DATOS DE LAS CONSTRUCCIONES					
TIPO DE PREDIO		DEMERITOS		MERITO		TIPO	E	T	A	AREA M2
URBANO	<input checked="" type="checkbox"/>	FRENTE	<input type="checkbox"/>	ESQUINA	<input type="checkbox"/>					
SUBURBANO	<input type="checkbox"/>	PROFUNDIDAD	<input type="checkbox"/>	TIPO DE AVALUO						
RURAL	<input type="checkbox"/>	CONDICION FISICA IMPREVISTA	<input type="checkbox"/>	TECNICO	<input checked="" type="checkbox"/>					
TIPO DE SUELO		TOPOGRAFIA	<input type="checkbox"/>	CON DATOS LEGALES	<input type="checkbox"/>					
TEMPORAL	<input type="checkbox"/>	EXC. DE AREA	<input type="checkbox"/>	O MANIFESTADOS	<input type="checkbox"/>					
RIEGO	<input type="checkbox"/>	VIAS DE COM.	<input type="checkbox"/>	SUPERFICIE M2						
HUMEDAD	<input type="checkbox"/>	INFRAESTRUCTURA	<input type="checkbox"/>	5,086.00						
ARIDO	<input type="checkbox"/>	AGOSTADERO	<input type="checkbox"/>							
PANTANOSO	<input type="checkbox"/>									

ESTA AUTORIDAD CON FUNDAMENTO EN LO DISPUESTO EN LOS ARTICULOS 14, 16 Y 36 FRACCION I Y 121 FRACCION II DE LA CONSTITUCION POLITICA DE LOS ESTADOS UNIDOS MEXICANOS; 1, 2, 3, 4 FRACCION IX, 6 FRACCION VIII, INCISOS a), m), o), q) y r), 24, 32, 33, FRACCION III, V Y VII, 34, 36, 37, 38, 39 Y 40 DE LA LEY NUMERO 42 DE CATASTRO DEL ESTADO DE VERACRUZ DE IGNACIO DE LA LLAVE; 1, 3, 4, 5, 12, 13, 14, 15, 16, 17, 63, 54 Y 55 DEL REGLAMENTO DE LA LEY DE CATASTRO; 72 FRACCION XIX, INCISOS b), d), e), f), y h), DE LA LEY ORGANICA DEL MUNICIPIO LIBRE, LE NOTIFICA QUE AL INMUEBLE DE SU PROPIEDAD O POSESION, A PARTIR DEL SE LE DETERMINO EL VALOR CATASTRAL DE:

VALOR CATASTRAL VALOR CATASTRAL PROVISIONAL

VALOR DEL TERRENO	3,305,900.00	<p>INTENTAMENTE "SUFRAGIO EFECTIVO NO REELECCION" COATEPEC VER. 31/12/2020 AUTORIDAD CATASTRAL</p> <p>DIRECTORIA DE CATASTRO MUNICIPAL Lic. José Gregorio Cadillo Báez</p>
VALOR DE LA(S) CONSTRUCCION(ES)	0.00	
VALOR CATASTRAL TOTAL	3,305,900.00	

DOMICILIO PARA RECIBIR NOTIFICACIONES	
CALLE O AVENIDA	CODIGO POSTAL
MATIAS REBOLLEDO	0
COLONIA O FRACCIONAMIENTO	CIUDAD O POBLACION
PALACIO MUNICIPAL	COATEPEC, VER.

ACTA DE NOTIFICACION	
EN LA CIUDAD DE	
SIENDO LAS	HRS. DEL DIA DEL MES DE
DEL AÑO EN CURSO SE PROCEDE A NOTIFICAR EL ACUERDO QUE ANTECEDE	
AL C	
PARA QUE SURTA SUS EFECTOS LEGALES	CONSTE
EL NOTIFICADOR	EL NOTIFICADO



UBICACION GEOGRAFICA		CLAVE CATASTRAL								
Municipio COATEPEC		Z.CAT.	MPIO	LOC.	REG.	MANZ.	LOTE	CONDOMINIO NIVEL	DEPTO	DV
Localidad COATEPEC		03	039	001	03	081	047	00	000	1

PROPIETARIO O POSEEDOR		
APELLIDO PATERNO	APELLIDO MATERNO	NOMBRE (S)
H AYUNTAMIENTO CONSTITUCIONAL DE COATEPEC, VER.		

USO O DESTINO
AREA VERDE

SE LE NOTIFICA EL REGISTRO Y EL VALOR CATASTRAL CON MOTIVO DE LA:	
<input type="checkbox"/> SOLICITUD DE REGISTRO CATASTRAL	A INSTANCIA DEL PROPIETARIO O POSEEDOR <input type="checkbox"/>
<input type="checkbox"/> INCORPORACION AL SISTEMA DE INFORMACION CATASTRAL	
<input checked="" type="checkbox"/> ACTUALIZACION DE LA INFORMACION CATASTRAL	A INSTANCIA DE LA AUTORIDAD CATASTRAL <input checked="" type="checkbox"/>

DEL PREDIO UBICADO EN:		
CALLE(S)	NUMERO POSTAL	COLONIA O FRACCIONAMIENTO
CALLE S/NOMBRE LTE-47 MZZA-21 SAN JOSE		

CON LOS DATOS TECNICOS SIGUIENTES									
DATOS DEL TERRENO				DATOS DE LAS CONSTRUCCIONES					
TIPO DE PREDIO	DEMERITOS		MERITO		TIPO	E	T	A	AREA M2
URBANO <input checked="" type="checkbox"/>	FRENTE	<input type="checkbox"/>	ESQUINA	<input type="checkbox"/>					
SUBURBANO <input type="checkbox"/>	PROFUNDIDAD	<input type="checkbox"/>	TIPO DE AVALUO						
RURAL <input type="checkbox"/>	CONDICION FISICA IMPREVISTA	<input type="checkbox"/>	TECNICO	<input checked="" type="checkbox"/>					
TIPO DE SUELO	TOPOGRAFIA	<input type="checkbox"/>	CON DATOS LEGALES	<input type="checkbox"/>					
TEMPORAL <input type="checkbox"/>	EXC. DE AREA	<input type="checkbox"/>	O MANIFESTADOS	<input type="checkbox"/>					
RIEGO <input type="checkbox"/>	VIAS DE COM.	<input type="checkbox"/>	SUPERFICIE M2						
HUMEDAD <input type="checkbox"/>	INFRAESTRUCTURA	<input type="checkbox"/>	348.00						
ARIDO <input type="checkbox"/>	AGOSTADERO	<input type="checkbox"/>							
PANTANOSO <input type="checkbox"/>									

ESTA AUTORIDAD CON FUNDAMENTO EN LO DISPUESTO EN LOS ARTICULOS 14, 16 Y 36 FRACCION I Y 121 FRACCION II DE LA CONSTITUCION POLITICA DE LOS ESTADOS UNIDOS MEXICANOS, 1, 2, 3, 4 FRACCION IX, 6 FRACCIONE VIII, INCISOS a), m), o), q) y r), 24, 32, 33, FRACCION III, V Y VII, 34, 36, 37, 38, 39 Y 40 DE LA LEY NUMERO 42 DE CATASTRO DEL ESTADO DE VERACRUZ DE IGNACIO DE LA LLAVE: 1, 3, 4, 5, 12, 13, 14, 15, 16, 17, 53, 54, Y 55 DEL REGLAMENTO DE LA LEY DE CATASTRO; 72 FRACCION XIX, INCISOS b), d), e), f), y h), DE LA LEY ORGANICA DEL MUNICIPIO LIBRE, LE NOTIFICA QUE AL INMUEBLE DE SU PROPIEDAD O POSESION, A PARTIR DEL SE LE DETERMINO EL VALOR CATASTRAL DE:

VALOR CATASTRAL VALOR CATASTRAL PROVISIONAL

VALOR DEL TERRENO	452,400.00	<p>AYUNTAMIENTO "SUFRAGIO EFECTIVO NO REELECCION" COATEPEC VER., 31/12/2020 AUTORIDAD CATASTRAL</p> <p><i>[Signature]</i> DIRECTOR(A) DE CATASTRO MUNICIPAL Lic. José Gregorio Cadillo Baez</p>
VALOR DE LA(S) CONSTRUCCION(ES)	0.00	
VALOR CATASTRAL TOTAL	452,400.00	

DOMICILIO PARA RECIBIR NOTIFICACIONES	
CALLE O AVENIDA	CODIGO POSTAL
PALACIO MUNICIPAL S/N	0
COLONIA O FRACCIONAMIENTO	CIUDAD O POBLACION
CENTRO	COATEPEC, VER.

ACTA DE NOTIFICACION			
EN LA CIUDAD DE			
SIENDO LAS	HRS. DEL DIA	DEL MES DE	
DEL AÑO EN CURSO SE PROCEDE A NOTIFICAR EL ACUERDO QUE ANTECEDE			
AL C			
PARA QUE SURTA SUS EFECTOS LEGALES	CONSTE	EL NOTIFICADOR	EL NOTIFICADO



UBICACION GEOGRAFICA		CLAVE CATASTRAL								
Municipio COATEPEC		Z.CAT.	MPIO	LOC.	REG.	MANZ.	LOTE	CONDOMINIO NIVEL	DEPTO	DV
Localidad COATEPEC		03	039	001	03	101	051	00	000	9

PROPIETARIO O POSEEDOR		
APELLIDO PATERNO	APELLIDO MATERNO	NOMBRE (S)
MUNICIPIO DE COATEPEC, VER, DE IGNACIO DE LA LLAVE		

USO O DESTINO
INDEFINIDO

SE LE NOTIFICA EL REGISTRO Y EL VALOR CATASTRAL, CON MOTIVO DE LA:	
<input type="checkbox"/> SOLICITUD DE REGISTRO CATASTRAL	A INSTANCIA DEL PROPIETARIO O POSEEDOR <input type="checkbox"/>
<input type="checkbox"/> INCORPORACION AL SISTEMA DE INFORMACION CATASTRAL	
<input checked="" type="checkbox"/> ACTUALIZACION DE LA INFORMACION CATASTRAL	A INSTANCIA DE LA AUTORIDAD CATASTRAL <input checked="" type="checkbox"/>

DEL PREDIO UBICADO EN		
CALLE(S)	NUMERO POSTAL	COLONIA O FRACCIONAMIENTO
RIO HUEHUEYAPAN LTE-51 MZA-12 LA-TRINIDAD		

CON LOS DATOS TECNICOS SIGUIENTES										
TIPO DE PREDIO		DATOS DEL TERRENO				DATOS DE LAS CONSTRUCCIONES				
URBANO	<input checked="" type="checkbox"/>	DEMERITOS		MERITO		TIPO	E	T	A	AREA M2
SUBURBANO	<input type="checkbox"/>	FRENTE	<input type="checkbox"/>	ESQUINA	<input type="checkbox"/>					
RURAL	<input type="checkbox"/>	PROFUNDIDAD	<input type="checkbox"/>	TIPO DE AVALUO						
TIPO DE SUELO		CONDICION FISICA IMPREVISTA	<input type="checkbox"/>	TECNICO	<input checked="" type="checkbox"/>					
TEMPORAL	<input type="checkbox"/>	TOPOGRAFIA	<input type="checkbox"/>	CON DATOS LEGALES	<input type="checkbox"/>					
RIEGO	<input type="checkbox"/>	EXC. DE AREA	<input type="checkbox"/>	O MANIFESTADOS	<input type="checkbox"/>					
HUMEDAD	<input type="checkbox"/>	VIAS DE COM.	<input type="checkbox"/>	SUPERFICIE M2						
ARIDO	<input type="checkbox"/>	INFRAESTRUCTURA	<input type="checkbox"/>	260.00						
PANTANOSO	<input type="checkbox"/>	AGOSTADERO	<input type="checkbox"/>							

ESTA AUTORIDAD CON FUNDAMENTO EN LO DISPUESTO EN LOS ARTICULOS 14, 16 Y 36 FRACCION I Y 121 FRACCION II DE LA CONSTITUCION POLITICA DE LOS ESTADOS UNIDOS MEXICANOS; 1, 2, 3, 4 FRACCION IX, 6 FRACCIONE VIII, INCISOS a), m), o), q) y r), 24, 32, 33, FRACCION III, V Y VII, 34, 36, 37, 38, 39 Y 40 DE LA LEY NUMERO 42 DE CATASTRO DEL ESTADO DE VERACRUZ DE IGNACIO DE LA LLAVE; 1, 3, 4, 5, 12, 13, 14, 15, 16, 17, 53, 54, Y 55 DEL REGLAMENTO DE LA LEY DE CATASTRO; 72 FRACCION XIX, INCISOS b), d), e), f), y h), DE LA LEY ORGANICA DEL MUNICIPIO LIBRE, LE NOTIFICA QUE AL INMUEBLE DE SU PROPIEDAD O POSESION, A PARTIR DEL SE LE DETERMINO EL VALOR CATASTRAL DE:


VALOR CATASTRAL VALOR CATASTRAL PROVISIONAL


VALOR DEL TERRENO	338,000.00	<p>ATENTAMENTE</p> <p>"SUFRAGIO EFECTIVO NO REELECCION"</p> <p>COATEPEC VER, 31/12/2020</p> <p>AUTORIDAD CATASTRAL</p> <p>DIRECTOR(A) DE CATASTRO MUNICIPAL</p> <p>Lic. José Gregorio Cadillo Báez</p>
VALOR DE LA(S) CONSTRUCCION(ES)	0.00	
VALOR CATASTRAL TOTAL	338,000.00	

DOMICILIO PARA RECIBIR NOTIFICACIONES	
CALLE O AVENIDA	CODIGO POSTAL
PALACIO MUNICIPAL	0
COLONIA O FRACCIONAMIENTO	CIUDAD O POBLACION
CENTRO	COATEPEC, VER.

ACTA DE NOTIFICACION	
EN LA CIUDAD DE	
SIENDO LAS	HRS. DEL DIA DEL MES DE
DEL AÑO EN CURSO SE PROCEDE A NOTIFICAR EL ACUERDO QUE ANTECEDE	
AL C	
PARA QUE SURTA SUS EFECTOS LEGALES	CONSTE
EL NOTIFICADOR	EL NOTIFICADO



UBICACION GEOGRAFICA		CLAVE CATASTRAL									
Municipio COATEPEC		Z.CAT.	MPIO	LOC.	REG.	MANZ.	LOTE	CONDominio NIVEL DEPTO		DV	
Localidad COATEPEC		03	039	001	03	101	054	00	000	9	
PROPIETARIO O POSEEDOR											
APELLIDO PATERNO			APELLIDO MATERNO				NOMBRE (S)				
MUNICIPIO DE COATEPEC, VERACRUZ DE IGNACIO DE LA LLAVE											
USO O DESTINO											
INDEFINIDO											
SE LE NOTIFICA EL REGISTRO Y EL VALOR CATASTRAL CON MOTIVO DE LA:											
<input type="checkbox"/> SOLICITUD DE REGISTRO CATASTRAL						A INSTANCIA DEL PROPIETARIO O POSEEDOR <input type="checkbox"/>					
<input type="checkbox"/> INCORPORACION AL SISTEMA DE INFORMACION CATASTRAL											
<input checked="" type="checkbox"/> ACTUALIZACION DE LA INFORMACION CATASTRAL						A INSTANCIA DE LA AUTORIDAD CATASTRAL <input checked="" type="checkbox"/>					
DEL PREDIO UBICADO EN:											
CALLE(S)			NUMERO POSTAL				COLONIA O FRACCIONAMIENTO				
RIO HUEHUEYAPAN LTE-54 MZA-12 LA TRINIDAD											
CON LOS DATOS TECNICOS SIGUIENTES:											
DATOS DEL TERRENO				DATOS DE LAS CONSTRUCCIONES							
TIPO DE PREDIO		DEMERITOS		MERITO		TIPO	E	T	A	AREA M2	
URBANO	<input checked="" type="checkbox"/>	FRENTE	<input type="checkbox"/>	ESQUINA	<input type="checkbox"/>						
SUBURBANO	<input type="checkbox"/>	PROFUNDIDAD	<input type="checkbox"/>	TIPO DE AVALUO							
RURAL	<input type="checkbox"/>	CONDICION FISICA IMPREVISTA	<input type="checkbox"/>	TECNICO	<input checked="" type="checkbox"/>						
TIPO DE SUELO		TOPOGRAFIA	<input type="checkbox"/>	CON DATOS LEGALES	<input type="checkbox"/>						
TEMPORAL	<input type="checkbox"/>	EXC. DE AREA	<input type="checkbox"/>	O MANIFESTADOS	<input type="checkbox"/>						
RIEGO	<input type="checkbox"/>	VIAS DE COM.	<input type="checkbox"/>	SUPERFICIE M2							
HUMEDAD	<input type="checkbox"/>	INFRAESTRUCTURA	<input type="checkbox"/>	260.00							
ARIDO	<input type="checkbox"/>	AGOSTADERO	<input type="checkbox"/>								
PANTANOSO	<input type="checkbox"/>										
ESTA AUTORIDAD CON FUNDAMENTO EN LO DISPUESTO EN LOS ARTICULOS 14, 16 Y 36 FRACCION I Y 121 FRACCION II DE LA CONSTITUCION POLITICA DE LOS ESTADOS UNIDOS MEXICANOS, 1, 2, 3, 4 FRACCION IX, 6 FRACCIONE VIII, INCISOS a), m), o), q) y r), 24, 32, 33, FRACCION III, V Y VII, 34, 36, 37, 38, 39 Y 40 DE LA LEY NUMERO 42 DE CATASTRO DEL ESTADO DE VERACRUZ DE IGNACIO DE LA LLAVE: 1, 3, 4, 5, 12, 13, 14, 15, 16, 17, 53, 54, Y 55 DEL REGLAMENTO DE LA LEY DE CATASTRO; 72 FRACCION XIX, INCISOS b), d), e), f), y h), DE LA LEY ORGANICA DEL MUNICIPIO LIBRE, LE NOTIFICA QUE AL INMUEBLE DE SU PROPIEDAD O POSESION, A PARTIR DEL SE LE DETERMINO EL VALOR CATASTRAL DE:											
VALOR CATASTRAL <input checked="" type="checkbox"/>						VALOR CATASTRAL PROVISIONAL <input type="checkbox"/>					
VALOR DEL TERRENO		338,000.00		 ATENTAMENTE "EL FRAGIO EFECTIVO NO REELECCION" COATEPEC VER., 31/12/2020 AUTORIDAD CATASTRAL DIRECTORA DE CATASTRO MUNICIPAL Lic. José Gregorio Cadillo Báez							
VALOR DE LA(S) CONSTRUCCION(ES)		0.00									
VALOR CATASTRAL TOTAL		338,000.00									
DOMICILIO PARA RECIBIR NOTIFICACIONES											
CALLE O AVENIDA							CODIGO POSTAL				
PALACIO MUNICIPAL S/N							0				
COLONIA O FRACCIONAMIENTO							CIUDAD O POBLACION				
CENTRO							COATEPEC, VER.				
ACTA DE NOTIFICACION											
EN LA CIUDAD DE											
SIENDO LAS	HRS. DEL DIA	DEL MES DE									
DEL AÑO EN CURSO SE PROCEDE A NOTIFICAR EL ACUERDO QUE ANTECEDE											
AL C											
PARA QUE SURTA SUS EFECTOS LEGALES			CONSTE	EL NOTIFICADOR				EL NOTIFICADO			



UBICACION GEOGRAFICA	CLAVE CATASTRAL								
Municipio COATEPEC	Z.CAT.	MPIO	LOC.	REG.	MANZ.	LOTE	CONDOMINIO		DV
Localidad COATEPEC	03	039	001	03	101	055	NIVEL	DEPTO	3
							00	000	

PROPIETARIO O POSEEDOR		
APELLIDO PATERNO	APELLIDO MATERNO	NOMBRE (S)

MUNICIPIO DE COATEPEC, VERACRUZ DE IGNACIO DE LA LLAVE

USO O DESTINO
INDEFINIDO

SE LE NOTIFICA EL REGISTRO Y EL VALOR CATASTRAL, CON MOTIVO DE LA	
<input type="checkbox"/> SOLICITUD DE REGISTRO CATASTRAL	A INSTANCIA DEL PROPIETARIO O POSEEDOR <input type="checkbox"/>
<input type="checkbox"/> INCORPORACION AL SISTEMA DE INFORMACION CATASTRAL	
<input checked="" type="checkbox"/> ACTUALIZACION DE LA INFORMACION CATASTRAL	A INSTANCIA DE LA AUTORIDAD CATASTRAL <input checked="" type="checkbox"/>

DEL PREDIO UBICADO EN		
CALLE(S)	NUMERO POSTAL	COLONIA O FRACCIONAMIENTO
RIO HUEHUEYAPAN LTE-55 MZA-12 LA TRINIDAD		

CON LOS DATOS TECNICOS SIGUIENTES										
DATOS DEL TERRENO				DATOS DE LAS CONSTRUCCIONES						
TIPO DE PREDIO		DEMERITOS		MERITO		TIPO	E	T	A	AREA M2
URBANO	<input checked="" type="checkbox"/>	FRENTE	<input type="checkbox"/>	ESQUINA	<input type="checkbox"/>					
SUBURBANO	<input type="checkbox"/>	PROFUNDIDAD	<input type="checkbox"/>	TIPO DE AVALUO						
RURAL	<input type="checkbox"/>	CONDICION FISICA IMPREVISTA	<input type="checkbox"/>	TECNICO	<input checked="" type="checkbox"/>					
TIPO DE SUELO		TOPOGRAFIA	<input type="checkbox"/>	CON DATOS LEGALES						
TEMPORAL	<input type="checkbox"/>	EXC. DE AREA	<input type="checkbox"/>	O MANIFESTADOS	<input type="checkbox"/>					
RIEGO	<input type="checkbox"/>	VIAS DE COM.	<input type="checkbox"/>	SUPERFICIE M2						
HUMEDAD	<input type="checkbox"/>	INFRAESTRUCTURA	<input type="checkbox"/>	260.00						
ARIDO	<input type="checkbox"/>	AGOSTADERO	<input type="checkbox"/>							
PANTANOSO	<input type="checkbox"/>									

ESTA AUTORIDAD CON FUNDAMENTO EN LO DISPUESTO EN LOS ARTICULOS 14, 16 Y 38 FRACCION I Y 121 FRACCION II DE LA CONSTITUCION POLITICA DE LOS ESTADOS UNIDOS MEXICANOS. 1, 2, 3, 4 FRACCION IX, 6 FRACCIONE VIII. INCISOS a), m), o), q) y r), 24, 32, 33, FRACCION III, V Y VII, 34, 36, 37, 38, 39 Y 40 DE LA LEY NUMERO 42 DE CATASTRO DEL ESTADO DE VERACRUZ DE IGNACIO DE LA LLAVE: 1, 3, 4, 5, 12, 13, 14, 15, 16, 17, 53, 54, Y 55 DEL REGLAMENTO DE LA LEY DE CATASTRO; 72 FRACCION XIX, INCISOS b), d), e), f), y h), DE LA LEY ORGANICA DEL MUNICIPIO LIBRE, LE NOTIFICA QUE AL INMUEBLE DE SU PROPIEDAD O POSESION, A PARTIR DEL SE LE DETERMINO EL VALOR CATASTRAL DE:

VALOR CATASTRAL <input checked="" type="checkbox"/>	VALOR CATASTRAL PROVISIONAL <input type="checkbox"/>
VALOR DEL TERRENO	338,000.00
VALOR DE LA(S) CONSTRUCCION(ES)	0.00
VALOR CATASTRAL TOTAL	338,000.00

ATENTAMENTE
"SUFRAGIO EFECTIVO NO REELECCION"
COATEPEC VER. 31/12/2020
AUTORIDAD CATASTRAL
DIRECTOR(A) DE CATASTRO MUNICIPAL
Lic. José Gregorio Cadillo Báez

DOMICILIO PARA RECIBIR NOTIFICACIONES	
CALLE O AVENIDA	CODIGO POSTAL
PALACIO MUNICIPAL S/N	0
COLONIA O FRACCIONAMIENTO	CIUDAD O POBLACION
CENTRO	COATEPEC, VER.

ACTA DE NOTIFICACION	
EN LA CIUDAD DE	
SIENDO LAS	HRS. DEL DIA DEL MES DE
DEL AÑO EN CURSO SE PROCEDE A NOTIFICAR EL ACUERDO QUE ANTECEDE	
AL C	
PARA QUE SURTA SUS EFECTOS LEGALES	CONSTE
EL NOTIFICADOR	EL NOTIFICADO



UBICACION GEOGRAFICA	CLAVE CATASTRAL								
Municipio COATEPEC	Z.CAT.	MPIO	LOC.	REG.	MANZ.	LOTE	CONDominio NIVEL DEPTO		DV
Localidad COATEPEC	03	039	001	03	101	058	00	000	3

PROPIETARIO O POSEEDOR		
APELLIDO PATERNO	APELLIDO MATERNO	NOMBRE (S)
MUNICIPIO DE COATEPEC, VERACRUZ DE IGNACIO DE LA LLAVE		

USO O DESTINO
INDEFINIDO

SE LE NOTIFICA EL REGISTRO Y EL VALOR CATASTRAL CON MOTIVO DE LA:	
<input type="checkbox"/> SOLICITUD DE REGISTRO CATASTRAL	A INSTANCIA DEL PROPIETARIO O POSEEDOR <input type="checkbox"/>
<input type="checkbox"/> INCORPORACION AL SISTEMA DE INFORMACION CATASTRAL	
<input checked="" type="checkbox"/> ACTUALIZACION DE LA INFORMACION CATASTRAL	A INSTANCIA DE LA AUTORIDAD CATASTRAL <input checked="" type="checkbox"/>

DEL PREDIO UBICADO EN:		
CALLE(S)	NUMERO POSTAL	COLONIA O FRACCIONAMIENTO
RIO HUEHUEYAPAN LTE-58 MZA-12 LA TRINIDAD		

CON LOS DATOS TECNICOS SIGUIENTES										
TIPO DE PREDIO		DATOS DEL TERRENO		MERITO		DATOS DE LAS CONSTRUCCIONES				
		DEMERITOS				TIPO	E	T	A	AREA M2
URBANO	<input checked="" type="checkbox"/>	FRENTE	<input type="checkbox"/>	ESQUINA	<input type="checkbox"/>					
SUBURBANO	<input type="checkbox"/>	PROFUNDIDAD	<input type="checkbox"/>	TIPO DE AVALUO						
RURAL	<input type="checkbox"/>	CONDICION FISICA IMPREVISTA	<input type="checkbox"/>	TECNICO	<input checked="" type="checkbox"/>					
TIPO DE SUELO		TOPOGRAFIA	<input type="checkbox"/>	CON DATOS LEGALES						
TEMPORAL	<input type="checkbox"/>	EXC. DE AREA	<input type="checkbox"/>	O MANIFESTADOS	<input type="checkbox"/>					
RIEGO	<input type="checkbox"/>	VIAS DE COM.	<input type="checkbox"/>	SUPERFICIE M2						
HUMEDAD	<input type="checkbox"/>	INFRAESTRUCTURA	<input type="checkbox"/>	260.00						
ARIDO	<input type="checkbox"/>	AGOSTADERO	<input type="checkbox"/>							
PANTANOSO	<input type="checkbox"/>									


ESTA AUTORIDAD CON FUNDAMENTO EN LO DISPUESTO EN LOS ARTICULOS 14, 16 Y 36 FRACCION I Y 121 FRACCION II DE LA CONSTITUCION POLITICA DE LOS ESTADOS UNIDOS MEXICANOS. 1, 2, 3, 4 FRACCION IX, 6 FRACCIONE VIII, INCISOS a), m), o), q) y r), 24, 32, 33, FRACCION III, V Y VII, 34, 36, 37, 38, 39 Y 40 DE LA LEY NUMERO 42 DE CATASTRO DEL ESTADO DE VERACRUZ DE IGNACIO DE LA LLAVE: 1, 3, 4, 5, 12, 13, 14, 15, 16, 17, 53, 54, Y 55 DEL REGLAMENTO DE LA LEY DE CATASTRO; 72 FRACCION XIX, INCISOS b), d), e), f), y h), DE LA LEY ORGANICA DEL MUNICIPIO LIBRE, LE NOTIFICA QUE AL INMUEBLE DE SU PROPIEDAD O POSESION, A PARTIR DEL SE LE DETERMINO EL VALOR CATASTRAL DE:

VALOR CATASTRAL VALOR CATASTRAL PROVISIONAL

VALOR DEL TERRENO	338,000.00	<p>ATENTAMENTE</p> <p>"SUFRAGIO EFECTIVO NO REELECCION"</p> <p>COATEPEC VER., 31/12/2020</p> <p>AUTORIDAD CATASTRAL</p> <p>DIRECCIONAJ DE CATASTRO MUNICIPAL</p> <p>Lic. José Gregorio Cadillo Báez</p>
VALOR DE LA(S) CONSTRUCCION(ES)	0.00	
VALOR CATASTRAL TOTAL	338,000.00	

DOMICILIO PARA RECIBIR NOTIFICACIONES	
CALLE O AVENIDA	CODIGO POSTAL
PALACIO MUNICIPAL S/N	0
COLONIA O FRACCIONAMIENTO	CIUDAD O POBLACION
CENTRO	COATEPEC, VER.

ACTA DE NOTIFICACION	
EN LA CIUDAD DE	
SIENDO LAS	HRS. DEL DIA DEL MES DE
DEL AÑO EN CURSO SE PROCEDE A NOTIFICAR EL ACUERDO QUE ANTECEDE	
AL C	
PARA QUE SURTA SUS EFECTOS LEGALES	CONSTE
EL NOTIFICADOR	EL NOTIFICADO



UBICACION GEOGRAFICA	CLAVE CATASTRAL								
Municipio COATEPEC	Z.CAT.	MPIO	LOC.	REG.	MANZ.	LOTE	CONDOMINIO NIVEL DEPTO		DV
Localidad COATEPEC	03	039	001	03	101	099	00	000	5

PROPIETARIO O POSEEDOR		
APELLIDO PATERNO	APELLIDO MATERNO	NOMBRE (S)

H AYUNTAMIENTO CONST DE COATEPEC, VER.

USO O DESTINO
INDEFINIDO

SE LE NOTIFICA EL REGISTRO Y EL VALOR CATASTRAL, CON MOTIVO DE LA:	
<input type="checkbox"/> SOLICITUD DE REGISTRO CATASTRAL	A INSTANCIA DEL PROPIETARIO O POSEEDOR <input type="checkbox"/>
<input type="checkbox"/> INCORPORACION AL SISTEMA DE INFORMACION CATASTRAL	
<input checked="" type="checkbox"/> ACTUALIZACION DE LA INFORMACION CATASTRAL	A INSTANCIA DE LA AUTORIDAD CATASTRAL <input checked="" type="checkbox"/>

DEL PREDIO UBICADO EN:		
CALLE(S)	NUMERO POSTAL	COLONIA O FRACCIONAMIENTO
CARRET COATEPEC-LAS PUENTES M-12 L-99 LA TRINIDAD		

CON LOS DATOS TECNICOS SIGUIENTES								
DATOS DEL TERRENO			DATOS DE LAS CONSTRUCCIONES					
TIPO DE PREDIO	DEMERITOS		MERITO	TIPO	E	T	A	AREA M2
URBANO <input checked="" type="checkbox"/>	FRENTE	<input type="checkbox"/>	ESQUINA	<input type="checkbox"/>				
SUBURBANO <input type="checkbox"/>	PROFUNDIDAD	<input type="checkbox"/>	TIPO DE AVALUO					
RURAL <input type="checkbox"/>	CONDICION FISICA IMPREVISTA	<input type="checkbox"/>	TECNICO	<input checked="" type="checkbox"/>				
TIPO DE SUELO	TOPOGRAFIA	<input type="checkbox"/>	CON DATOS LEGALES					
TEMPORAL <input type="checkbox"/>	EXC. DE AREA	<input type="checkbox"/>	O MANIFESTADOS	<input type="checkbox"/>				
RIEGO <input type="checkbox"/>	VIAS DE COM.	<input type="checkbox"/>	SUPERFICIE M2					
HUMEDAD <input type="checkbox"/>	INFRAESTRUCTURA	<input type="checkbox"/>	7,828.00					
ARIDO <input type="checkbox"/>	AGOSTADERO	<input type="checkbox"/>						
PANTANOSO <input type="checkbox"/>								

ESTA AUTORIDAD CON FUNDAMENTO EN LO DISPUESTO EN LOS ARTICULOS 14, 16 Y 36 FRACCION I Y 121 FRACCION II DE LA CONSTITUCION POLITICA DE LOS ESTADOS UNIDOS MEXICANOS; 1, 2, 3, 4 FRACCION IX, 6 FRACCIONE VIII, INCISOS a), m), o), q) y r), 24, 32, 33, FRACCION III, V Y VII, 34, 36, 37, 38, 39 Y 40 DE LA LEY NUMERO 42 DE CATASTRO DEL ESTADO DE VERACRUZ DE IGNACIO DE LA LLAVE; 1, 3, 4, 5, 12, 13, 14, 15, 16, 17, 53, 54 Y 55 DEL REGLAMENTO DE LA LEY DE CATASTRO; 72 FRACCION XIX, INCISOS b), d), e), f), y h), DE LA LEY ORGANICA DEL MUNICIPIO LIBRE, LE NOTIFICA QUE AL INMUEBLE DE SU PROPIEDAD O POSESION, A PARTIR DEL SE LE DETERMINO EL VALOR CATASTRAL DE:

VALOR CATASTRAL

VALOR CATASTRAL PROVISIONAL

VALOR DEL TERRENO	10,176,400.00
VALOR DE LA(S) CONSTRUCCION(ES)	0.00
VALOR CATASTRAL TOTAL	10,176,400.00

ATENTAMENTE
"SUERAGIO EFECTIVO NO REELECCION"
COATEPEC VER., 31/12/2020
AUTORIDAD CATASTRAL

DIRECTOR(A) DE CATASTRO MUNICIPAL
Lic. José Gregorio Cadillo Báez

DOMICILIO PARA RECIBIR NOTIFICACIONES	
CALLE O AVENIDA	CODIGO POSTAL
PALACIO MUNICIPAL S/N	0
COLONIA O FRACCIONAMIENTO	CIUDAD O POBLACION
CENTRO	COATEPEC, VER.

ACTA DE NOTIFICACION	
EN LA CIUDAD DE	
SIENDO LAS	HRS. DEL DIA DEL MES DE
DEL AÑO EN CURSO SE PROCEDE A NOTIFICAR EL ACUERDO QUE ANTECEDE	
AL C	
PARA QUE SURTA SUS EFECTOS LEGALES	CONSTE
EL NOTIFICADOR	EL NOTIFICADO



UBICACION GEOGRAFICA		CLAVE CATASTRAL								
Municipio COATEPEC		Z.CAT.	MPIO	LOC.	REG.	MANZ.	LOTE	CONDominio		
Localidad COATEPEC		03	039	001	03	101	100	NIVEL	DEPTO	DV
								00	000	6

PROPIETARIO O POSEEDOR		
APELLIDO PATERNO	APELLIDO MATERNO	NOMBRE (S)

H AYUNTAMIENTO CONST DE COATEPEC, VER.

USO O DESTINO
INDEFINIDO

SE LE NOTIFICA EL REGISTRO Y EL VALOR CATASTRAL CON MOTIVO DE LA:	
<input type="checkbox"/> SOLICITUD DE REGISTRO CATASTRAL	A INSTANCIA DEL PROPIETARIO O POSEEDOR <input type="checkbox"/>
<input type="checkbox"/> INCORPORACION AL SISTEMA DE INFORMACION CATASTRAL	
<input checked="" type="checkbox"/> ACTUALIZACION DE LA INFORMACION CATASTRAL	A INSTANCIA DE LA AUTORIDAD CATASTRAL <input checked="" type="checkbox"/>

DEL PREDIO UBICADO EN:		
CALLE(S)	NUMERO POSTAL	COLONIA O FRACCIONAMIENTO
RIO HUEHUEYAPAN MZA-12 LTE-100 LA TRINIDAD		

CON LOS DATOS TECNICOS SIGUIENTES									
DATOS DEL TERRENO			DATOS DE LAS CONSTRUCCIONES						
TIPO DE PREDIO	DEMERITOS		MERITO		TIPO	E	T	A	AREA M2
URBANO <input checked="" type="checkbox"/>	FRENTE	<input type="checkbox"/>	ESQUINA	<input type="checkbox"/>					
SUBURBANO <input type="checkbox"/>	PROFUNDIDAD	<input type="checkbox"/>							
RURAL <input type="checkbox"/>	CONDICION FISICA IMPREVISTA	<input type="checkbox"/>	TIPO DE AVALUO						
TIPO DE SUELO			TECNICO	<input checked="" type="checkbox"/>					
TEMPORAL <input type="checkbox"/>	TOPOGRAFIA	<input type="checkbox"/>	CON DATOS LEGALES						
RIEGO <input type="checkbox"/>	EXC. DE AREA	<input type="checkbox"/>	O MANIFESTADOS	<input type="checkbox"/>					
HUMEDAD <input type="checkbox"/>	VIAS DE COM.	<input type="checkbox"/>	SUPERFICIE M2						
ARIDO <input type="checkbox"/>	INFRAESTRUCTURA	<input type="checkbox"/>							
PANTANOSO <input type="checkbox"/>	AGOSTADERO	<input type="checkbox"/>							
									3,086.00

ESTA AUTORIDAD CON FUNDAMENTO EN LO DISPUESTO EN LOS ARTICULOS 14, 16 Y 36 FRACCION I Y 121 FRACCION II DE LA CONSTITUCION POLITICA DE LOS ESTADOS UNIDOS MEXICANOS. 1, 2, 3, 4 FRACCION IX, 6 FRACCIONE VIII, INCISOS a), m), o), q) y r), 24, 32, 33, FRACCION III, V Y VII, 34, 36, 37, 38, 39 Y 40 DE LA LEY NUMERO 42 DE CATASTRO DEL ESTADO DE VERACRUZ DE IGNACIO DE LA LLAVE: 1, 3, 4, 5, 12, 13, 14, 15, 16, 17, 53, 54, Y 55 DEL REGLAMENTO DE LA LEY DE CATASTRO; 72 FRACCION XIX, INCISOS b), d), e), f), y h), DE LA LEY ORGANICA DEL MUNICIPIO LIBRE, LE NOTIFICA QUE AL INMUEBLE DE SU PROPIEDAD O POSESION, A PARTIR DEL SE LE DETERMINO EL VALOR CATASTRAL DE:

VALOR CATASTRAL

VALOR CATASTRAL PROVISIONAL

VALOR DEL TERRENO	1,313,155.00
VALOR DE LA(S) CONSTRUCCION(ES)	0.00
VALOR CATASTRAL TOTAL	1,313,155.00

ATENTAMENTE
"SUFRAGIO EFECTIVO NO REELECCION"
COATEPEC VER., 31/12/2020
AUTORIDAD CATASTRAL

DIRECCION DE CATASTRO MUNICIPAL
Lic. José Gregorio Cadillo Baez

DOMICILIO PARA RECIBIR NOTIFICACIONES	
CALLE O AVENIDA	CODIGO POSTAL
PALACIO MUNICIPAL S/N	0
COLONIA O FRACCIONAMIENTO	CIUDAD O POBLACION
CENTRO	COATEPEC, VER.

ACTA DE NOTIFICACION
EN LA CIUDAD DE
SIENDO LAS HRS. DEL DIA DEL MES DE
DEL AÑO EN CURSO SE PROCEDE A NOTIFICAR EL ACUERDO QUE ANTECEDE
AL C

PARA QUE SURTA SUS EFECTOS LEGALES

CONSTE

EL NOTIFICADOR

EL NOTIFICADO



UBICACION GEOGRAFICA		CLAVE CATASTRAL								
Municipio COATEPEC		Z.CAT.	MPIO	LOC.	REG.	MANZ.	LOTE	CONDOMINIO		
Localidad COATEPEC		03	039	001	03	101	101	NIVEL	DEPTO	DV
								00	000	9
PROPIETARIO O POSEEDOR										
APELLIDO PATERNO			APELLIDO MATERNO				NOMBRE (S)			
H AYUNTAMIENTO CONST DE COATEPEC, VER.										
USO O DESTINO										
INDEFINIDO										
SE LE NOTIFICA EL REGISTRO Y EL VALOR CATASTRAL CON MOTIVO DE LA:										
<input type="checkbox"/> SOLICITUD DE REGISTRO CATASTRAL						A INSTANCIA DEL PROPIETARIO O POSEEDOR <input type="checkbox"/>				
<input type="checkbox"/> INCORPORACION AL SISTEMA DE INFORMACION CATASTRAL										
<input checked="" type="checkbox"/> ACTUALIZACION DE LA INFORMACION CATASTRAL						A INSTANCIA DE LA AUTORIDAD CATASTRAL <input checked="" type="checkbox"/>				
DEL PREDIO UBICADO EN:										
CALLE(S)			NUMERO POSTAL			COLONIA O FRACCIONAMIENTO				
RIO HUEHUEYAPAN MZA-12 LTE-101 LA TRINIDAD										
CON LOS DATOS TECNICOS SIGUIENTES										
DATOS DEL TERRENO				DATOS DE LAS CONSTRUCCIONES						
TIPO DE PREDIO		DEMERITOS		MERITO		TIPO	E	T	A	AREA M2
URBANO	<input checked="" type="checkbox"/>	FRENTE	<input type="checkbox"/>	ESQUINA	<input type="checkbox"/>					
SUBURBANO	<input type="checkbox"/>	PROFUNDIDAD	<input type="checkbox"/>	TIPO DE AVALUO						
RURAL	<input type="checkbox"/>	CONDICION FISICA IMPREVISTA	<input type="checkbox"/>	TECNICO	<input checked="" type="checkbox"/>					
TIPO DE SUELO		TOPOGRAFIA	<input type="checkbox"/>	CON DATOS LEGALES						
TEMPORAL	<input type="checkbox"/>	EXC. DE AREA	<input type="checkbox"/>	O MANIFESTADOS	<input type="checkbox"/>					
RIEGO	<input type="checkbox"/>	VIAS DE COM.	<input type="checkbox"/>	SUPERFICIE M2						
HUMEDAD	<input type="checkbox"/>	INFRAESTRUCTURA	<input type="checkbox"/>	2,713.00						
ARIDO	<input type="checkbox"/>	AGOSTADERO	<input type="checkbox"/>							
PANTANOSO	<input type="checkbox"/>									
ESTA AUTORIDAD CON FUNDAMENTO EN LO DISPUESTO EN LOS ARTICULOS 14, 16 Y 36 FRACCION I Y 121 FRACCION II DE LA CONSTITUCION POLITICA DE LOS ESTADOS UNIDOS MEXICANOS. 1, 2, 3, 4 FRACCION IX, 6 FRACCIONE VIII, INCISOS a), m), o), q) y r), 24, 32, 33, FRACCION III, V Y VII, 34, 36, 37, 38, 39 Y 40 DE LA LEY NUMERO 42 DE CATASTRO DEL ESTADO DE VERACRUZ DE IGNACIO DE LA LLAVE: 1, 3, 4, 5, 12, 13, 14, 15, 16, 17, 53, 54, Y 55 DEL REGLAMENTO DE LA LEY DE CATASTRO; 72 FRACCION XIX, INCISOS b), d), e), f), y h), DE LA LEY ORGANICA DEL MUNICIPIO LIBRE, LE NOTIFICA QUE AL INMUEBLE DE SU PROPIEDAD O POSESION, A PARTIR DEL SE LE DETERMINO EL VALOR CATASTRAL DE:										
VALOR CATASTRAL <input checked="" type="checkbox"/>						VALOR CATASTRAL PROVISIONAL <input type="checkbox"/>				
VALOR DEL TERRENO		1,154,436.00								
VALOR DE LA(S) CONSTRUCCION(ES)		0.00								
VALOR CATASTRAL TOTAL		1,154,436.00								
<p>ATENTAMENTE</p> <p>"SOLICITUD EFECTIVA NO REELECCION"</p> <p>COATEPEC VER., 31/12/2020</p> <p>AUTORIDAD CATASTRAL</p> <p>DIRECTOR(A) DE CATASTRO MUNICIPAL</p> <p>Lic. José Gregorio Cadillo Báez</p>										
DOMICILIO PARA RECIBIR NOTIFICACIONES										
CALLE O AVENIDA							CODIGO POSTAL			
PALACIO MUNICIPAL S/N							0			
COLONIA O FRACCIONAMIENTO							CIUDAD O POBLACION			
CENTRO							COATEPEC, VER.			
ACTA DE NOTIFICACION										
EN LA CIUDAD DE										
SIENDO LAS	HRS. DEL DIA	DEL MES DE								
DEL AÑO EN CURSO SE PROCEDE A NOTIFICAR EL ACUERDO QUE ANTECEDE										
AL C										
PARA QUE SURTA SUS EFECTOS LEGALES			CONSTE	EL NOTIFICADOR			EL NOTIFICADO			



UBICACION GEOGRAFICA		CLAVE CATASTRAL								
Municipio COATEPEC		Z.CAT.	MPIO	LOC.	REG.	MANZ.	LOTE	CONDOMINIO NIVEL DEPTO		DV
Localidad COATEPEC		03	039	001	04	013	001	00	000	6

PROPIETARIO O POSEEDOR		
APELLIDO PATERNO	APELLIDO MATERNO	NOMBRE (S)

H. AYUNTAMIENTO CONST. DE COATEPEC, VER.

USO O DESTINO

SE LE NOTIFICA EL REGISTRO Y EL VALOR CATASTRAL CON MOTIVO DE LA

SOLICITUD DE REGISTRO CATASTRAL A INSTANCIA DEL PROPIETARIO O POSEEDOR

INCORPORACION AL SISTEMA DE INFORMACION CATASTRAL

ACTUALIZACION DE LA INFORMACION CATASTRAL A INSTANCIA DE LA AUTORIDAD CATASTRAL

DEL PREDIO UBICADO EN		
CALLE(S)	NUMERO POSTAL	COLONIA O FRACCIONAMIENTO
CUAUHTEMOC Y RIV.DE CUAUHTEMOC		

CON LOS DATOS TECNICOS SIGUIENTES										
DATOS DEL TERRENO					DATOS DE LAS CONSTRUCCIONES					
TIPO DE PREDIO		DEMERITOS		MERITO		TIPO	E	T	A	AREA M2
URBANO	<input checked="" type="checkbox"/>	FRENTE	<input type="checkbox"/>	ESQUINA	<input type="checkbox"/>	1	1	1	1960	46
SUBURBANO	<input type="checkbox"/>	PROFUNDIDAD	<input type="checkbox"/>	TIPO DE AVALUO		5	1	1	1968	214
RURAL	<input type="checkbox"/>	CONDICION FISICA IMPREVISTA	<input type="checkbox"/>	TECNICO	<input checked="" type="checkbox"/>					
TIPO DE SUELO		TOPOGRAFIA	<input type="checkbox"/>	CON DATOS LEGALES	<input type="checkbox"/>	5	1	1	1968	33
TEMPORAL	<input type="checkbox"/>	EXC. DE AREA	<input type="checkbox"/>	O MANIFESTADOS	<input type="checkbox"/>					
RIEGO	<input type="checkbox"/>	VIAS DE COM.	<input type="checkbox"/>	SUPERFICIE M2						
HUMEDAD	<input type="checkbox"/>	INFRAESTRUCTURA	<input type="checkbox"/>	33,181.00						
ARIDO	<input type="checkbox"/>	AGOSTADERO	<input type="checkbox"/>							
PANTANOSO	<input type="checkbox"/>									

ESTA AUTORIDAD CON FUNDAMENTO EN LO DISPUESTO EN LOS ARTICULOS 14, 16 Y 36 FRACCION I Y 121 FRACCION II DE LA CONSTITUCION POLITICA DE LOS ESTADOS UNIDOS MEXICANOS. 1, 2, 3, 4 FRACCION IX, 6 FRACCION VIII, INCISOS a), m), o), q) y r), 24, 32, 33, FRACCION III, V Y VII, 34, 36, 37, 38, 39 Y 40 DE LA LEY NUMERO 42 DE CATASTRO DEL ESTADO DE VERACRUZ DE IGNACIO DE LA LLAVE: 1, 3, 4, 5, 12, 13, 14, 15, 16, 17, 53, 54, Y 55 DEL REGLAMENTO DE LA LEY DE CATASTRO; 72 FRACCION XIX, INCISOS b), d), e), f), y h), DE LA LEY ORGANICA DEL MUNICIPIO LIBRE, LE NOTIFICA QUE AL INMUEBLE DE SU PROPIEDAD O POSESION, A PARTIR DEL SE LE DETERMINO EL VALOR CATASTRAL DE:

VALOR CATASTRAL VALOR CATASTRAL PROVISIONAL

VALOR DEL TERRENO	17,071,956.00	<p>ATENTAMENTE</p> <p>"SUFRAGIO EFECTIVO NO REELECCION"</p> <p>COATEPEC VER., 31/12/2020</p> <p>AUTORIDAD CATASTRAL</p> <p>DIRECTOR(A) DE CATASTRO MUNICIPAL</p> <p>Lic. José Gregorio Cadillo Báez</p>
VALOR DE LA(S) CONSTRUCCION(ES)	851,377.00	
VALOR CATASTRAL TOTAL	17,923,333.00	

DOMICILIO PARA RECIBIR NOTIFICACIONES	
CALLE O AVENIDA	CODIGO POSTAL
MATIAS A REBOLLEDO S/N	91500
COLONIA O FRACCIONAMIENTO	CIUDAD O POBLACION
CENTRO	COATEPEC, VER.

ACTA DE NOTIFICACION


EN LA CIUDAD DE _____

SIENDO LAS _____ HRS. DEL DIA _____ DEL MES DE _____

DEL AÑO EN CURSO SE PROCEDE A NOTIFICAR EL ACUERDO QUE ANTECEDE

AL C _____

PARA QUE SURTA SUS EFECTOS LEGALES CONSTE _____ EL NOTIFICADOR _____ EL NOTIFICADO _____



UBICACION GEOGRAFICA		CLAVE CATASTRAL								
Municipio COATEPEC		Z.CAT.	MPIO	LOC.	REG.	MANZ.	LOTE	CONDOMINIO NIVEL DEPTO		DV
Localidad COATEPEC		03	039	001	04	024	005	00	000	8

PROPIETARIO O POSEEDOR		
APELLIDO PATERNO	APELLIDO MATERNO	NOMBRE (S)

H. AYUNTAMIENTO CONST. DE COATEPEC, VER.

USO O DESTINO

SE LE NOTIFICA EL REGISTRO Y EL VALOR CATASTRAL, CON MOTIVO DE LA:

SOLICITUD DE REGISTRO CATASTRAL A INSTANCIA DEL PROPIETARIO O POSEEDOR

INCORPORACION AL SISTEMA DE INFORMACION CATASTRAL

ACTUALIZACION DE LA INFORMACION CATASTRAL A INSTANCIA DE LA AUTORIDAD CATASTRAL

DEL PREDIO UBICADO EN		
CALLE(S)	NUMERO POSTAL	COLONIA O FRACCIONAMIENTO
AZUETA S/N MARIA ENRIQUETA I		

CON LOS DATOS TECNICOS SIGUIENTES											
DATOS DEL TERRENO					DATOS DE LAS CONSTRUCCIONES						
TIPO DE PREDIO		DEMERITOS			MERITO		TIPO	E	T	A	AREA M2
URBANO	<input checked="" type="checkbox"/>	FRENTE	<input type="checkbox"/>	ESQUINA	<input type="checkbox"/>						
SUBURBANO	<input type="checkbox"/>	PROFUNDIDAD	<input type="checkbox"/>								
RURAL	<input type="checkbox"/>	CONDICION FISICA IMPREVISTA	<input type="checkbox"/>	TIPO DE AVALUO							
TIPO DE SUELO				TECNICO	<input checked="" type="checkbox"/>						
TEMPORAL	<input type="checkbox"/>	TOPOGRAFIA	<input type="checkbox"/>	CON DATOS LEGALES							
RIEGO	<input type="checkbox"/>	EXC. DE AREA	<input type="checkbox"/>	O MANIFESTADOS	<input type="checkbox"/>						
HUMEDAD	<input type="checkbox"/>	VIAS DE COM.	<input type="checkbox"/>	SUPERFICIE M2							
ARIDO	<input type="checkbox"/>	INFRAESTRUCTURA	<input type="checkbox"/>	194.00							
PANTANOSO	<input type="checkbox"/>	AGOSTADERO	<input type="checkbox"/>								

ESTA AUTORIDAD CON FUNDAMENTO EN LO DISPUESTO EN LOS ARTICULOS 14, 16 Y 36 FRACCION I Y 121 FRACCION II DE LA CONSTITUCION POLITICA DE LOS ESTADOS UNIDOS MEXICANOS. 1, 2, 3, 4 FRACCION IX, 6 FRACCIONE VIII, INCISOS a), m), o), q) y r), 24, 32, 33, FRACCION III, V Y VII, 34, 36, 37, 38, 39 Y 40 DE LA LEY NUMERO 42 DE CATASTRO DEL ESTADO DE VERACRUZ DE IGNACIO DE LA LLAVE: 1, 3, 4, 5, 12, 13, 14, 15, 16, 17, 53, 54, Y 55 DEL REGLAMENTO DE LA LEY DE CATASTRO: 72 FRACCION XIX, INCISOS b), d), e), f), y h), DE LA LEY ORGANICA DEL MUNICIPIO LIBRE, LE NOTIFICA QUE AL INMUEBLE DE SU PROPIEDAD O POSESION, A PARTIR DEL SE LE DETERMINO EL VALOR CATASTRAL DE:

VALOR CATASTRAL VALOR CATASTRAL PROVISIONAL

VALOR DEL TERRENO	113,490.00
VALOR DE LA(S) CONSTRUCCION(ES)	0.00
VALOR CATASTRAL TOTAL	113,490.00

ATENTAMENTE
"SUFRAGIO EFECTIVO NO REELECCION"
COATEPEC VER., 31/12/2020
AUTORIDAD CATASTRAL
DIRECCION DE CATASTRO MUNICIPAL
Lic. José Gregorio Cadillo Baez

DOMICILIO PARA RECIBIR NOTIFICACIONES	
CALLE O AVENIDA	CODIGO POSTAL
MATIAS A REBOLLEDO S/N	91500
COLONIA O FRACCIONAMIENTO	CIUDAD O POBLACION
CENTRO	COATEPEC, VER.

ACTA DE NOTIFICACION
EN LA CIUDAD DE
SIENDO LAS HRS. DEL DIA DEL MES DE
DEL AÑO EN CURSO SE PROCEDE A NOTIFICAR EL ACUERDO QUE ANTECEDE
AL C

PARA QUE SURTA SUS EFECTOS LEGALES CONSTE EL NOTIFICADOR EL NOTIFICADO



UBICACION GEOGRAFICA	CLAVE CATASTRAL								
Municipio COATEPEC	Z.CAT.	MPIO	LOC.	REG.	MANZ.	LOTE	CONDOMINIO		DV
Localidad COATEPEC	03	039	001	04	042	079	NIVEL	DEPTO	5
							00	000	

PROPIETARIO O POSEEDOR		
APELLIDO PATERNO	APELLIDO MATERNO	NOMBRE (S)
H. AYUNTAMIENTO CONST. DE COATEPEC, VER		

USO O DESTINO
INDEFINIDO

SE LE NOTIFICA EL REGISTRO Y EL VALOR CATASTRAL CON MOTIVO DE LA:	
<input type="checkbox"/> SOLICITUD DE REGISTRO CATASTRAL	A INSTANCIA DEL PROPIETARIO O POSEEDOR <input type="checkbox"/>
<input type="checkbox"/> INCORPORACION AL SISTEMA DE INFORMACION CATASTRAL	
<input checked="" type="checkbox"/> ACTUALIZACION DE LA INFORMACION CATASTRAL	A INSTANCIA DE LA AUTORIDAD CATASTRAL <input checked="" type="checkbox"/>

DEL PREDIO UBICADO EN:		
CALLE(S)	NUMERO POSTAL	COLONIA O FRACCIONAMIENTO
TRICENTENARIO		

CON LOS DATOS TECNICOS SIGUIENTES										
DATOS DEL TERRENO				DATOS DE LAS CONSTRUCCIONES						
TIPO DE PREDIO		DEMERITOS		MERITO		TIPO	E	T	A	AREA M2
URBANO	<input checked="" type="checkbox"/>	FRENTE	<input type="checkbox"/>	ESQUINA	<input type="checkbox"/>					
SUBURBANO	<input type="checkbox"/>	PROFUNDIDAD	<input type="checkbox"/>							
RURAL	<input type="checkbox"/>	CONDICION FISICA IMPREVISTA	<input type="checkbox"/>	TIPO DE AVALUO						
TIPO DE SUELO				TECNICO	<input checked="" type="checkbox"/>					
TEMPORAL	<input type="checkbox"/>	TOPOGRAFIA	<input type="checkbox"/>	CON DATOS LEGALES						
RIEGO	<input type="checkbox"/>	EXC. DE AREA	<input type="checkbox"/>	O MANIFESTADOS	<input type="checkbox"/>					
HUMEDAD	<input type="checkbox"/>	VIAS DE COM.	<input type="checkbox"/>	SUPERFICIE M2						
ARIDO	<input type="checkbox"/>	INFRAESTRUCTURA	<input type="checkbox"/>							
PANTANOSO	<input type="checkbox"/>	AGOSTADERO	<input type="checkbox"/>							2,521.85


ESTA AUTORIDAD CON FUNDAMENTO EN LO DISPUESTO EN LOS ARTICULOS 14, 16 Y 36 FRACCION I Y 121 FRACCION II DE LA CONSTITUCION POLITICA DE LOS ESTADOS UNIDOS MEXICANOS; 1, 2, 3, 4 FRACCION IX, 6 FRACCIONE VIII, INCISOS a), m), o), q) y r), 24, 32, 33, FRACCION III, V Y VII, 34, 36, 37, 38, 39 Y 40 DE LA LEY NUMERO 42 DE CATASTRO DEL ESTADO DE VERACRUZ DE IGNACIO DE LA LLAVE; 1, 3, 4, 5, 12, 13, 14, 15, 16, 17, 53, 54, Y 55 DEL REGLAMENTO DE LA LEY DE CATASTRO; 72 FRACCION XIX, INCISOS b), d), e), f), y h), DE LA LEY ORGANICA DEL MUNICIPIO LIBRE, LE NOTIFICA QUE AL INMUEBLE DE SU PROPIEDAD O POSESION, A PARTIR DEL SE LE DETERMINO EL VALOR CATASTRAL DE:

VALOR CATASTRAL VALOR CATASTRAL PROVISIONAL

VALOR DEL TERRENO	1,639,203.00	<p>ATENTAMENTE "SUFRAGIO EFECTIVO NO REELECCION" COATEPEC VER., 31/12/2020 AUTORIDAD CATASTRAL</p> <p>DIRECTOR(A) DE CATASTRO MUNICIPAL Lic. José Gregorio Cadillo Báez</p>
VALOR DE LA(S) CONSTRUCCION(ES)	0.00	
VALOR CATASTRAL TOTAL	1,639,203.00	

DOMICILIO PARA RECIBIR NOTIFICACIONES	
CALLE O AVENIDA	CODIGO POSTAL
MATIAS A. REBOLLEDO S/N	91500
COLONIA O FRACCIONAMIENTO	CIUDAD O POBLACION
CENTRO	COATEPEC, VER

ACTA DE NOTIFICACION	
EN LA CIUDAD DE	
SIENDO LAS	HRS. DEL DIA DEL MES DE
DEL AÑO EN CURSO SE PROCEDE A NOTIFICAR EL ACUERDO QUE ANTECEDE	
AL C	
PARA QUE SURTA SUS EFECTOS LEGALES	CONSTE
EL NOTIFICADOR	EL NOTIFICADO



UBICACION GEOGRAFICA	CLAVE CATASTRAL								
Municipio COATEPEC	Z.CAT.	MPIO	LOC.	REG.	MANZ.	LOTE	CONDOMINIO		DV
Localidad COATEPEC	03	039	001	04	042	081	NIVEL	DEPTO	1
							00	000	

PROPIETARIO O POSEEDOR		
APELLIDO PATERNO	APELLIDO MATERNO	NOMBRE (S)

H. AYUNTAMIENTO CONST. DE COATEPEC, VER

USO O DESTINO
INDEFINIDO

SE LE NOTIFICA EL REGISTRO Y EL VALOR CATASTRAL CON MOTIVO DE LA:	
<input type="checkbox"/> SOLICITUD DE REGISTRO CATASTRAL	A INSTANCIA DEL PROPIETARIO O POSEEDOR <input type="checkbox"/>
<input type="checkbox"/> INCORPORACION AL SISTEMA DE INFORMACION CATASTRAL	
<input checked="" type="checkbox"/> ACTUALIZACION DE LA INFORMACION CATASTRAL	A INSTANCIA DE LA AUTORIDAD CATASTRAL <input checked="" type="checkbox"/>

DEL PREDIO UBICADO EN:		
CALLE(S)	NUMERO POSTAL	COLONIA O FRACCIONAMIENTO

TRICENTENARIO

CON LOS DATOS TECNICOS SIGUIENTES											
DATOS DEL TERRENO					DATOS DE LAS CONSTRUCCIONES						
TIPO DE PREDIO		DEMERITOS			MERITO		TIPO	E	T	A	AREA M2
URBANO	<input checked="" type="checkbox"/>	FRENTE	<input type="checkbox"/>	ESQUINA	<input type="checkbox"/>						
SUBURBANO	<input type="checkbox"/>	PROFUNDIDAD	<input type="checkbox"/>								
RURAL	<input type="checkbox"/>	CONDICION FISICA IMPREVISTA	<input type="checkbox"/>	TIPO DE AVALUO							
TIPO DE SUELO				TECNICO	<input checked="" type="checkbox"/>						
TEMPORAL	<input type="checkbox"/>	TOPOGRAFIA	<input type="checkbox"/>	CON DATOS LEGALES							
RIEGO	<input type="checkbox"/>	EXC. DE AREA	<input type="checkbox"/>	O MANIFESTADOS	<input type="checkbox"/>						
HUMEDAD	<input type="checkbox"/>	VIAS DE COM.	<input type="checkbox"/>	SUPERFICIE M2							
ARIDO	<input type="checkbox"/>	INFRAESTRUCTURA	<input type="checkbox"/>	2,171.52							
PANTANOSO	<input type="checkbox"/>	AGOSTADERO	<input type="checkbox"/>								

ESTA AUTORIDAD CON FUNDAMENTO EN LO DISPUESTO EN LOS ARTICULOS 14, 16 Y 36 FRACCION I Y 121 FRACCION II DE LA CONSTITUCION POLITICA DE LOS ESTADOS UNIDOS MEXICANOS. 1, 2, 3, 4 FRACCION IX, 6 FRACCIONE VIII, INCISOS a), m), o), q) y r), 24, 32, 33, FRACCION III, V Y VII, 34, 36, 37, 38, 39 Y 40 DE LA LEY NUMERO 42 DE CATASTRO DEL ESTADO DE VERACRUZ DE IGNACIO DE LA LLAVE; 1, 3, 4, 5, 12, 13, 14, 15, 16, 17, 53, 54, Y 55 DEL REGLAMENTO DE LA LEY DE CATASTRO; 72 FRACCION XIX, INCISOS b), d), e), f), y h), DE LA LEY ORGANICA DEL MUNICIPIO LIBRE, LE NOTIFICA QUE AL INMUEBLE DE SU PROPIEDAD O POSESION, A PARTIR DEL SE LE DETERMINO EL VALOR CATASTRAL DE:

VALOR CATASTRAL

VALOR CATASTRAL PROVISIONAL

VALOR DEL TERRENO	1,078,029.00
VALOR DE LA(S) CONSTRUCCION(ES)	0.00
VALOR CATASTRAL TOTAL	1,078,029.00

ATENTAMENTE
"SUFRAGO EFECTIVO NO REELECCION"
COATEPEC VER., 31/12/2020
AUTORIDAD CATASTRAL
DIRECTOR(A) DE CATASTRO MUNICIPAL
Etc. José Gregorio Cadillo Báez

DOMICILIO PARA RECIBIR NOTIFICACIONES	
CALLE O AVENIDA	CODIGO POSTAL
MATIAS A. REBOLLEDO S/N	91500
COLONIA O FRACCIONAMIENTO	CIUDAD O POBLACION
CENTRO	COATEPEC, VER

ACTA DE NOTIFICACION	
EN LA CIUDAD DE	
SIENDO LAS	HRS. DEL DIA DEL MES DE
DEL AÑO EN CURSO SE PROCEDE A NOTIFICAR EL ACUERDO QUE ANTECEDE	
AL C	
PARA QUE SURTA SUS EFECTOS LEGALES	CONSTE
EL NOTIFICADOR	EL NOTIFICADO



UBICACION GEOGRAFICA		CLAVE CATASTRAL							
Municipio COATEPEC		Z.CAT.	MPIO	LOC.	REG.	MANZ.	LOTE	CONDominio NIVEL DEPTO	DV
Localidad COATEPEC		03	039	001	04	063	021	00 000	5

PROPIETARIO O POSEEDOR		
APELLIDO PATERNO	APELLIDO MATERNO	NOMBRE (S)
H. AYUNTAMIENTO CONST. DE COATEPEC, VER.		

USO O DESTINO

SE LE NOTIFICA EL REGISTRO Y EL VALOR CATASTRAL, CON MOTIVO DE LA:
<input type="checkbox"/> SOLICITUD DE REGISTRO CATASTRAL <input type="checkbox"/> INCORPORACION AL SISTEMA DE INFORMACION CATASTRAL <input checked="" type="checkbox"/> ACTUALIZACION DE LA INFORMACION CATASTRAL

A INSTANCIA DEL PROPIETARIO O POSEEDOR <input type="checkbox"/>
A INSTANCIA DE LA AUTORIDAD CATASTRAL <input checked="" type="checkbox"/>

DEL PREDIO UBICADO EN:		
CALLE(S)	NUMERO POSTAL	COLONIA O FRACCIONAMIENTO
CALLE S/N. ESQ. ANDADOR S/N EL ARENAL		

CON LOS DATOS TECNICOS SIGUIENTES				
DATOS DEL TERRENO			DATOS DE LAS CONSTRUCCIONES	
TIPO DE PREDIO	DEMERITOS		TIPO	AREA M2

URBANO <input checked="" type="checkbox"/>	FRENTE <input type="checkbox"/>	ESQUINA <input type="checkbox"/>		
SUBURBANO <input type="checkbox"/>	PROFUNDIDAD <input type="checkbox"/>			
RURAL <input type="checkbox"/>	CONDICION FISICA IMPREVISTA <input type="checkbox"/>	TIPO DE AVALUO		
TIPO DE SUELO		TECNICO <input checked="" type="checkbox"/>		
TEMPORAL <input type="checkbox"/>	TOPOGRAFIA <input type="checkbox"/>	CON DATOS LEGALES		
RIEGO <input type="checkbox"/>	EXC. DE AREA <input type="checkbox"/>	O MANIFESTADOS <input type="checkbox"/>		
HUMEDAD <input type="checkbox"/>	VIAS DE COM. <input type="checkbox"/>	SUPERFICIE M2		
ARIDO <input type="checkbox"/>	INFRAESTRUCTURA <input type="checkbox"/>	1,329.00		
PANTANOSO <input type="checkbox"/>	AGOSTADERO <input type="checkbox"/>			

ESTA AUTORIDAD CON FUNDAMENTO EN LO DISPUESTO EN LOS ARTICULOS 14, 16 Y 36 FRACCION I Y 121 FRACCION II DE LA CONSTITUCION POLITICA DE LOS ESTADOS UNIDOS MEXICANOS. 1, 2, 3, 4 FRACCION IX, 6 FRACCIONE VIII, INCISOS a), m), o), q) y r), 24, 32, 33, FRACCION III, V Y VII, 34, 36, 37, 38, 39 Y 40 DE LA LEY NUMERO 42 DE CATASTRO DEL ESTADO DE VERACRUZ DE IGNACIO DE LA LLAVE: 1, 3, 4, 5, 12, 13, 14, 15, 16, 17, 53, 54, Y 55 DEL REGLAMENTO DE LA LEY DE CATASTRO; 72 FRACCION XIX, INCISOS b), d), e), f), y h), DE LA LEY ORGANICA DEL MUNICIPIO LIBRE, LE NOTIFICA QUE AL INMUEBLE DE SU PROPIEDAD O POSESION, A PARTIR DEL SE LE DETERMINO EL VALOR CATASTRAL DE:

VALOR CATASTRAL VALOR CATASTRAL PROVISIONAL

VALOR DEL TERRENO	945,139.00
VALOR DE LA(S) CONSTRUCCION(ES)	0.00
VALOR CATASTRAL TOTAL	945,139.00

ATENTAMENTE
"SUFRAGIO EFECTIVO NO REELECCION"
COATEPEC VER., 31/12/2020
AUTORIDAD CATASTRAL
DIRECTOR(A) DE CATASTRO MUNICIPAL
Lic. José Gregorio Cadillo Béez

DOMICILIO PARA RECIBIR NOTIFICACIONES	
CALLE O AVENIDA	CODIGO POSTAL
MATIAS A REBOLLEDO S/N	91500
COLONIA O FRACCIONAMIENTO	CIUDAD O POBLACION
CENTRO	COATEPEC, VER.

ACTA DE NOTIFICACION
EN LA CIUDAD DE
SIENDO LAS HRS. DEL DIA DEL MES DE
DEL AÑO EN CURSO SE PROCEDE A NOTIFICAR EL ACUERDO QUE ANTECEDE
AL C
PARA QUE SURTA SUS EFECTOS LEGALES CONSTE EL NOTIFICADOR EL NOTIFICADO



UBICACION GEOGRAFICA	CLAVE CATASTRAL								
Municipio COATEPEC	Z.CAT.	MPIO	LOC.	REG.	MANZ.	LOTE	CONDOMINIO NIVEL DEPTO		DV
Localidad COATEPEC	03	039	001	04	094	031	00	000	4

PROPIETARIO O POSEEDOR		
APELLIDO PATERNO	APELLIDO MATERNO	NOMBRE (S)

H. AYUNTAMIENTO CONST. DE COATEPEC, VER

USO O DESTINO
INDEFINIDO

SE LE NOTIFICA EL REGISTRO Y EL VALOR CATASTRAL CON MOTIVO DE LA	
<input type="checkbox"/> SOLICITUD DE REGISTRO CATASTRAL	A INSTANCIA DEL PROPIETARIO O POSEEDOR <input type="checkbox"/>
<input type="checkbox"/> INCORPORACION AL SISTEMA DE INFORMACION CATASTRAL	
<input checked="" type="checkbox"/> ACTUALIZACION DE LA INFORMACION CATASTRAL	A INSTANCIA DE LA AUTORIDAD CATASTRAL <input checked="" type="checkbox"/>

DEL PREDIO UBICADO EN:		
CALLE(S)	NUMERO POSTAL	COLONIA O FRACCIONAMIENTO

JUAN CLIMACO REBOLLEDO Y SERV DE PASO TRICENTENARIO

CON LOS DATOS TECNICOS SIGUIENTES									
DATOS DEL TERRENO				DATOS DE LAS CONSTRUCCIONES					
TIPO DE PREDIO	DEMERITOS		MERITO		TIPO	E	T	A	AREA M2
URBANO <input checked="" type="checkbox"/>	FRENTE <input type="checkbox"/>		ESQUINA <input type="checkbox"/>						
SUBURBANO <input type="checkbox"/>	PROFUNDIDAD <input type="checkbox"/>								
RURAL <input type="checkbox"/>	CONDICION FISICA IMPREVISTA <input type="checkbox"/>		TIPO DE AVALUO						
TIPO DE SUELO			TECNICO <input checked="" type="checkbox"/>						
TEMPORAL <input type="checkbox"/>	TOPOGRAFIA <input type="checkbox"/>		CON DATOS LEGALES						
RIEGO <input type="checkbox"/>	EXC. DE AREA <input type="checkbox"/>		O MANIFESTADOS <input type="checkbox"/>						
HUMEDAD <input type="checkbox"/>	VIAS DE COM. <input type="checkbox"/>		SUPERFICIE M2						
ARIDO <input type="checkbox"/>	INFRAESTRUCTURA <input type="checkbox"/>								
PANTANOSO <input type="checkbox"/>	AGOSTADERO <input type="checkbox"/>		3,494.00						

ESTA AUTORIDAD CON FUNDAMENTO EN LO DISPUESTO EN LOS ARTICULOS 14, 16 Y 36 FRACCION I Y 121 FRACCION II DE LA CONSTITUCION POLITICA DE LOS ESTADOS UNIDOS MEXICANOS. 1, 2, 3, 4 FRACCION IX, 6 FRACCION VIII, INCISOS a), m), o), q) y r), 24, 32, 33, FRACCION III, V Y VII, 34, 36, 37, 38, 39 Y 40 DE LA LEY NUMERO 42 DE CATASTRO DEL ESTADO DE VERACRUZ DE IGNACIO DE LA LLAVE: 1, 3, 4, 5, 12, 13, 14, 15, 16, 17, 53, 54, Y 55 DEL REGLAMENTO DE LA LEY DE CATASTRO. 72 FRACCION XIX, INCISOS b), d), e), f), y h), DE LA LEY ORGANICA DEL MUNICIPIO LIBRE, LE NOTIFICA QUE AL INMUEBLE DE SU PROPIEDAD O POSESION, A PARTIR DEL SE LE DETERMINO EL VALOR CATASTRAL DE:

VALOR CATASTRAL <input checked="" type="checkbox"/>	VALOR CATASTRAL PROVISIONAL <input type="checkbox"/>
---	--

VALOR DEL TERRENO	2,271,100.00	<p>ATENTAMENTE</p>  <p>"SUFRAGIO EFECTIVO NO REELECCION" COATEPEC VER., 31/12/2020 AUTORIDAD CATASTRAL</p> <p>DIRECTOR(A) DE CATASTRO MUNICIPAL Lic. José Gregorio Cadillo Báez</p>
VALOR DE LA(S) CONSTRUCCION(ES)	0.00	
VALOR CATASTRAL TOTAL	2,271,100.00	

DOMICILIO PARA RECIBIR NOTIFICACIONES	
CALLE O AVENIDA	CODIGO POSTAL
MATIAS A. REBOLLEDO S/N	91500
COLONIA O FRACCIONAMIENTO	CIUDAD O POBLACION
CENTRO	COATEPEC, VER

ACTA DE NOTIFICACION EN LA CIUDAD DE		
SIENDO LAS	HRS. DEL DIA	DEL MES DE
DEL AÑO EN CURSO SE PROCEDE A NOTIFICAR EL ACUERDO QUE ANTECEDE		
AL C		
PARA QUE SURTA SUS EFECTOS LEGALES	CONSTE	
	EL NOTIFICADOR	EL NOTIFICADO



UBICACION GEOGRAFICA		CLAVE CATASTRAL								
Municipio COATEPEC		Z.CAT.	MPIO	LOC.	REG.	MANZ.	LOTE	CONDOMINIO		
Localidad COATEPEC		03	039	001	04	095	065	NIVEL	DEPTO	DV
								00	000	4

PROPIETARIO O POSEEDOR		
APELLIDO PATERNO	APELLIDO MATERNO	NOMBRE (S)

H. AYUNTAMIENTO CONST. COATEPEC, VER

USO O DESTINO
INDEFINIDO

SE LE NOTIFICA EL REGISTRO Y EL VALOR CATASTRAL CON MOTIVO DE LA	
<input type="checkbox"/> SOLICITUD DE REGISTRO CATASTRAL	A INSTANCIA DEL PROPIETARIO O POSEEDOR <input type="checkbox"/>
<input type="checkbox"/> INCORPORACION AL SISTEMA DE INFORMACION CATASTRAL	
<input checked="" type="checkbox"/> ACTUALIZACION DE LA INFORMACION CATASTRAL	A INSTANCIA DE LA AUTORIDAD CATASTRAL <input checked="" type="checkbox"/>

DEL PREDIO UBICADO EN:		
CALLE(S)	NUMERO POSTAL	COLONIA O FRACCIONAMIENTO

TRICENTENARIO

CON LOS DATOS TECNICOS SIGUIENTES										
DATOS DEL TERRENO				DATOS DE LAS CONSTRUCCIONES						
TIPO DE PREDIO		DEMERITOS		MERITO		TIPO	E	T	A	AREA M2
URBANO	<input checked="" type="checkbox"/>	FRENTE	<input type="checkbox"/>	ESQUINA	<input type="checkbox"/>					
SUBURBANO	<input type="checkbox"/>	PROFUNDIDAD	<input type="checkbox"/>							
RURAL	<input type="checkbox"/>	CONDICION FISICA IMPREVISTA	<input type="checkbox"/>	TIPO DE AVALUO						
TIPO DE SUELO				TECNICO	<input checked="" type="checkbox"/>					
TEMPORAL	<input type="checkbox"/>	TOPOGRAFIA	<input type="checkbox"/>	CON DATOS LEGALES	<input type="checkbox"/>					
RIEGO	<input type="checkbox"/>	EXC. DE AREA	<input type="checkbox"/>	O MANIFESTADOS	<input type="checkbox"/>					
HUMEDAD	<input type="checkbox"/>	VIAS DE COM.	<input type="checkbox"/>	SUPERFICIE M2						
ARIDO	<input type="checkbox"/>	INFRAESTRUCTURA	<input type="checkbox"/>	3,168.47						
PANTANOSO	<input type="checkbox"/>	AGOSTADERO	<input type="checkbox"/>							

ESTA AUTORIDAD CON FUNDAMENTO EN LO DISPUESTO EN LOS ARTICULOS 14, 16 Y 36 FRACCION I Y 121 FRACCION II DE LA CONSTITUCION POLITICA DE LOS ESTADOS UNIDOS MEXICANOS, 1, 2, 3, 4 FRACCION IX, 6 FRACCION VIII, INCISOS a), m), o), q) y r), 24, 32, 33, FRACCION III, V Y VII, 34, 36, 37, 38, 39 Y 40 DE LA LEY NUMERO 42 DE CATASTRO DEL ESTADO DE VERACRUZ DE IGNACIO DE LA LLAVE; 1, 3, 4, 5, 12, 13, 14, 15, 16, 17, 53, 54, Y 55 DEL REGLAMENTO DE LA LEY DE CATASTRO; 72 FRACCION XIX, INCISOS b), d), e), f), y h), DE LA LEY ORGANICA DEL MUNICIPIO LIBRE, LE NOTIFICA QUE AL INMUEBLE DE SU PROPIEDAD O POSESION, A PARTIR DEL SE LE DETERMINO EL VALOR CATASTRAL DE:

VALOR CATASTRAL

VALOR CATASTRAL PROVISIONAL

VALOR DEL TERRENO	1,755,903.00	<p>ATENTAMENTE "SUFRAGIO EFECTIVO NO REELECCION" COATEPEC VER., 31/12/2020 AUTORIDAD CATASTRAL</p> DIRECTOR(M) DE CATASTRO MUNICIPAL Lic. José Gregorio Cadillo Báez
VALOR DE LA(S) CONSTRUCCION(ES)	0.00	
VALOR CATASTRAL TOTAL	1,755,903.00	

DOMICILIO PARA RECIBIR NOTIFICACIONES	
CALLE O AVENIDA	GODIGO POSTAL
MATIAS A. REBOLLEDO S/N	91500
COLONIA O FRACCIONAMIENTO	CIUDAD O POBLACION
CENTRO	COATEPEC, VER

ACTA DE NOTIFICACION
EN LA CIUDAD DE
SIENDO LAS HRS. DEL DIA DEL MES DE
DEL AÑO EN CURSO SE PROCEDE A NOTIFICAR EL ACUERDO QUE ANTECEDE
AL C

PARA QUE SURTA SUS EFECTOS LEGALES CONSTE EL NOTIFICADOR EL NOTIFICADO



UBICACION GEOGRAFICA		CLAVE CATASTRAL								
Municipio COATEPEC		Z.CAT.	MPIO	LOC.	REG.	MANZ.	LOTE	CONDominio NIVEL DEPTO		DV
Localidad COATEPEC		03	039	001	05	013	004	00	000	3

PROPIETARIO O POSEEDOR		
APELLIDO PATERNO	APELLIDO MATERNO	NOMBRE (S)

H. AYUNTAMIENTO CONST. DE COATEPEC, VER.

USO O DESTINO

SE LE NOTIFICA EL REGISTRO Y EL VALOR CATASTRAL, CON MOTIVO DE LA:	
<input type="checkbox"/> SOLICITUD DE REGISTRO CATASTRAL	A INSTANCIA DEL PROPIETARIO O POSEEDOR <input type="checkbox"/>
<input type="checkbox"/> INCORPORACION AL SISTEMA DE INFORMACION CATASTRAL	
<input checked="" type="checkbox"/> ACTUALIZACION DE LA INFORMACION CATASTRAL	A INSTANCIA DE LA AUTORIDAD CATASTRAL <input checked="" type="checkbox"/>

DEL PREDIO UBICADO EN:		
CALLE(S)	NUMERO POSTAL	COLONIA O FRACCIONAMIENTO

STOS DEGOLLADO ESQ. INDEP. CENTRO

CON LOS DATOS TECNICOS SIGUIENTES										
TIPO DE PREDIO		DATOS DEL TERRENO				DATOS DE LAS CONSTRUCCIONES				
		DEMERITOS		MERITO		TIPO	E	T	A	AREA M2
URBANO	<input checked="" type="checkbox"/>	FRENTE	<input type="checkbox"/>	ESQUINA	<input type="checkbox"/>	5	1	1	1980	129
SUBURBANO	<input type="checkbox"/>	PROFUNDIDAD	<input type="checkbox"/>	TIPO DE AVALUO		14	1	1	1998	14
RURAL	<input type="checkbox"/>	CONDICION FISICA IMPREVISTA	<input type="checkbox"/>	TECNICO	<input checked="" type="checkbox"/>					
TIPO DE SUELO		TOPOGRAFIA	<input type="checkbox"/>	CON DATOS LEGALES	<input type="checkbox"/>	14	1	1	2003	549
TEMPORAL	<input type="checkbox"/>	EXC. DE AREA	<input type="checkbox"/>	O MANIFESTADOS	<input type="checkbox"/>	5	1	1	2003	248
RIEGO	<input type="checkbox"/>	VIAS DE COM.	<input type="checkbox"/>	SUPERFICIE M2		14	2	1	1980	128
HUMEDAD	<input type="checkbox"/>	INFRAESTRUCTURA	<input type="checkbox"/>	23,920.00						
ARIDO	<input type="checkbox"/>	AGOSTADERO	<input type="checkbox"/>							
PANTANOSO	<input type="checkbox"/>									

ESTA AUTORIDAD CON FUNDAMENTO EN LO DISPUESTO EN LOS ARTICULOS 14, 16 Y 38 FRACCION I Y 121 FRACCION II DE LA CONSTITUCION POLITICA DE LOS ESTADOS UNIDOS MEXICANOS. 1, 2, 3, 4 FRACCION IX, 6 FRACCIONE VIII, INCISOS a), m), o), q) y r), 24, 32, 33, FRACCION III, V Y VII, 34, 36, 37, 38, 39 Y 40 DE LA LEY NUMERO 42 DE CATASTRO DEL ESTADO DE VERACRUZ DE IGNACIO DE LA LLAVE- 1, 3, 4, 5, 12, 13, 14, 15, 16, 17, 53, 54, Y 55 DEL REGLAMENTO DE LA LEY DE CATASTRO; 72 FRACCION XIX, INCISOS b), d), e), f), y h), DE LA LEY ORGANICA DEL MUNICIPIO LIBRE, LE NOTIFICA QUE AL INMUEBLE DE SU PROPIEDAD O POSESION, A PARTIR DEL SE LE DETERMINO EL VALOR CATASTRAL DE:

VALOR CATASTRAL VALOR CATASTRAL PROVISIONAL


VALOR DEL TERRENO	18,041,784.00
VALOR DE LA(S) CONSTRUCCION(ES)	3,290,635.00
VALOR CATASTRAL TOTAL	21,332,419.00

ATENTAMENTE
"SÚPRAGIO EFECTIVO NO REELECCION"
COATEPEC VER., 31/12/2020
AUTORIDAD CATASTRAL

DIRECTOR(A) DE CATASTRO MUNICIPAL
Lic. José Gregorio Cadillo Baez

DOMICILIO PARA RECIBIR NOTIFICACIONES	
CALLE O AVENIDA	CODIGO POSTAL
MATIAS A REBOLLEDO	91500
COLONIA O FRACCIONAMIENTO	CIUDAD O POBLACION
CENTRO	COATEPEC, VER.

ACTA DE NOTIFICACION	
EN LA CIUDAD DE	
SIENDO LAS	HRS. DEL DIA DEL MES DE
DEL AÑO EN CURSO SE PROCEDE A NOTIFICAR EL ACUERDO QUE ANTECEDE	
AL C	
PARA QUE SURTA SUS EFECTOS LEGALES	CONSTE
EL NOTIFICADOR	EL NOTIFICADO



UBICACION GEOGRAFICA		CLAVE CATASTRAL								
Municipio COATEPEC		Z.CAT.	MPIO	LOC.	REG.	MANZ.	LOTE	CONDominio NIVEL DEPTO		DV
Localidad COATEPEC		03	039	001	05	021	081	00	000	9

PROPIETARIO O POSEEDOR		
APELLIDO PATERNO	APELLIDO MATERNO	NOMBRE (S)

H. AYUNTAMIENTO CONST. DE COATEPEC, VER.

USO O DESTINO

SE LE NOTIFICA EL REGISTRO Y EL VALOR CATASTRAL CON MOTIVO DE LA

SOLICITUD DE REGISTRO CATASTRAL
 INCORPORACION AL SISTEMA DE INFORMACION CATASTRAL
 ACTUALIZACION DE LA INFORMACION CATASTRAL

A INSTANCIA DEL PROPIETARIO O POSEEDOR
 A INSTANCIA DE LA AUTORIDAD CATASTRAL

DEL PREDIO UBICADO EN:		
CALLE(S)	NUMERO POSTAL	COLONIA O FRACCIONAMIENTO

TOPACIO, ZAFIRO Y ESMERALDA PLAN DE MAVIL

CON LOS DATOS TECNICOS SIGUIENTES										
TIPO DE PREDIO		DATOS DEL TERRENO				DATOS DE LAS CONSTRUCCIONES				
URBANO	<input checked="" type="checkbox"/>	DEMERITOS		MERITO		TIPO	E	T	A	AREA M2
SUBURBANO	<input type="checkbox"/>	FRENTE	<input type="checkbox"/>	ESQUINA	<input type="checkbox"/>	6	1	1	2002	312
RURAL	<input type="checkbox"/>	PROFUNDIDAD	<input type="checkbox"/>	TIPO DE AVALUO						
TIPO DE SUELO		CONDICION FISICA IMPREVISTA	<input type="checkbox"/>	TECNICO	<input checked="" type="checkbox"/>					
TEMPORAL	<input type="checkbox"/>	TOPOGRAFIA	<input type="checkbox"/>	CON DATOS LEGALES	<input type="checkbox"/>					
RIEGO	<input type="checkbox"/>	EXC. DE AREA	<input type="checkbox"/>	O MANIFESTADOS	<input type="checkbox"/>					
HUMEDAD	<input type="checkbox"/>	VIAS DE COM.	<input type="checkbox"/>	SUPERFICIE M2						
ARIDO	<input type="checkbox"/>	INFRAESTRUCTURA	<input type="checkbox"/>	4,208.00						
PANTANOSO	<input type="checkbox"/>	AGOSTADERO	<input type="checkbox"/>							

ESTA AUTORIDAD CON FUNDAMENTO EN LO DISPUESTO EN LOS ARTICULOS 14, 16 Y 36 FRACCION I Y 121 FRACCION II DE LA CONSTITUCION POLITICA DE LOS ESTADOS UNIDOS MEXICANOS: 1, 2, 3, 4 FRACCION IX, 6 FRACCIONE VIII, INCISOS a), m), o), q) y r), 24, 32, 33, FRACCION III, V Y VII, 34, 36, 37, 38, 39 Y 40 DE LA LEY NUMERO 42 DE CATASTRO DEL ESTADO DE VERACRUZ DE IGNACIO DE LA LLAVE: 1, 3, 4, 5, 12, 13, 14, 15, 16, 17, 53, 54, Y 55 DEL REGLAMENTO DE LA LEY DE CATASTRO, 72 FRACCION XIX, INCISOS b), d), e), f), y h), DE LA LEY ORGANICA DEL MUNICIPIO LIBRE, LE NOTIFICA QUE AL INMUEBLE DE SU PROPIEDAD O POSESION, A PARTIR DEL SE LE DETERMINO EL VALOR CATASTRAL DE:

VALOR CATASTRAL VALOR CATASTRAL PROVISIONAL

VALOR DEL TERRENO	5,764,614.00	ATENTAMENTE "SUFRAGIO EFECTIVO NO REELECCION" COATEPEC VER., 31/12/2020 AUTORIDAD CATASTRAL DIRECTOR(A) DE CATASTRO MUNICIPAL Lic. José Gregorio Cadillo Báez
VALOR DE LA(S) CONSTRUCCION(ES)	1,603,368.00	
VALOR CATASTRAL TOTAL	7,367,982.00	

DOMICILIO PARA RECIBIR NOTIFICACIONES	
CALLE O AVENIDA	CODIGO POSTAL
MATIAS A REBOLLEDO S/N	91500
COLONIA O FRACCIONAMIENTO	CIUDAD O POBLACION
CENTRO	COATEPEC, VER.

ACTA DE NOTIFICACION

EN LA CIUDAD DE

SIENDO LAS HRS. DEL DIA DEL MES DE

DEL AÑO EN CURSO SE PROCEDE A NOTIFICAR EL ACUERDO QUE ANTECEDE

AL C

PARA QUE SURTA SUS EFECTOS LEGALES CONSTE

EL NOTIFICADOR

EL NOTIFICADO



UBICACION GEOGRAFICA	CLAVE CATASTRAL								
	Z.CAT.	MPIO	LOC.	REG.	MANZ.	LOTE	CONDOMINIO NIVEL	DEPTO	DV
Municipio COATEPEC	03	039	001	05	037	001	00	000	1
Localidad COATEPEC									

PROPIETARIO O POSEEDOR		
APELLIDO PATERNO	APELLIDO MATERNO	NOMBRE (S)
H. AYUNTAMIENTO CONST. DE COATEPEC, VER.		

USO O DESTINO
ESCUELA SUPERIOR

SE LE NOTIFICA EL REGISTRO Y EL VALOR CATASTRAL CON MOTIVO DE LA	
<input type="checkbox"/> SOLICITUD DE REGISTRO CATASTRAL	A INSTANCIA DEL PROPIETARIO O POSEEDOR <input type="checkbox"/>
<input type="checkbox"/> INCORPORACION AL SISTEMA DE INFORMACION CATASTRAL	
<input checked="" type="checkbox"/> ACTUALIZACION DE LA INFORMACION CATASTRAL	A INSTANCIA DE LA AUTORIDAD CATASTRAL <input checked="" type="checkbox"/>

DEL PREDIO UBICADO EN:		
CALLE(S)	NUMERO POSTAL	COLONIA O FRACCIONAMIENTO
2 DE ABRIL ESQ LAZARO CARDENAS EMILIANO ZAPATA		

CON LOS DATOS TECNICOS SIGUIENTES											
DATOS DEL TERRENO					DATOS DE LAS CONSTRUCCIONES						
TIPO DE PREDIO		DEMERITOS			MERITO		TIPO	E	T	A	AREA M2
URBANO	<input checked="" type="checkbox"/>	FRENTE	<input type="checkbox"/>	ESQUINA	<input type="checkbox"/>	10	1	1	2016	1760	
SUBURBANO	<input type="checkbox"/>	PROFUNDIDAD	<input type="checkbox"/>	TIPO DE AVALUO							
RURAL	<input type="checkbox"/>	CONDICION FISICA IMPREVISTA	<input type="checkbox"/>	TECNICO	<input checked="" type="checkbox"/>						
TIPO DE SUELO		TOPOGRAFIA	<input type="checkbox"/>	CON DATOS LEGALES	<input type="checkbox"/>						
TEMPORAL	<input type="checkbox"/>	EXC. DE AREA	<input type="checkbox"/>	O MANIFESTADOS	<input type="checkbox"/>						
RIEGO	<input type="checkbox"/>	VIAS DE COM.	<input type="checkbox"/>	SUPERFICIE M2							
HUMEDAD	<input type="checkbox"/>	INFRAESTRUCTURA	<input type="checkbox"/>	300.00							
ARIDO	<input type="checkbox"/>	AGOSTADERO	<input type="checkbox"/>								
PANTANOSO	<input type="checkbox"/>										

ESTA AUTORIDAD CON FUNDAMENTO EN LO DISPUESTO EN LOS ARTICULOS 14, 16 Y 36 FRACCION I Y 121 FRACCION II DE LA CONSTITUCION POLITICA DE LOS ESTADOS UNIDOS MEXICANOS. 1, 2, 3, 4 FRACCION IX, 6 FRACCIONE VIII, INCISOS a), m), o), q) y r), 24, 32, 33, FRACCION III, V Y VII, 34, 36, 37, 38, 39 Y 40 DE LA LEY NUMERO 42 DE CATASTRO DEL ESTADO DE VERACRUZ DE IGNACIO DE LA LLAVE: 1, 3, 4, 5, 12, 13, 14, 15, 16, 17, 53, 54, Y 55 DEL REGLAMENTO DE LA LEY DE CATASTRO, 72 FRACCION XIX, INCISOS b), d), e), f), y h), DE LA LEY ORGANICA DEL MUNICIPIO LIBRE, LE NOTIFICA QUE AL INMUEBLE DE SU PROPIEDAD O POSESION, A PARTIR DEL SE LE DETERMINO EL VALOR CATASTRAL DE:

VALOR CATASTRAL VALOR CATASTRAL PROVISIONAL

VALOR DEL TERRENO	403,000.00
VALOR DE LA(S) CONSTRUCCION(ES)	9,240,000.00
VALOR CATASTRAL TOTAL	9,643,000.00

ATENTAMENTE
"SUFRAGIO EFECTIVO NO REELECCION"
COATEPEC VER., 31/12/2020
AUTORIDAD CATASTRAL

DIRECTOR(A) DE CATASTRO MUNICIPAL
Lic. José Gregorio Cadillo Baez

DOMICILIO PARA RECIBIR NOTIFICACIONES	
CALLE O AVENIDA	CODIGO POSTAL
MATIAS A REBOLLEDO S/N	91500
COLONIA O FRACCIONAMIENTO	CIUDAD O POBLACION
CENTRO	COATEPEC, VER.

ACTA DE NOTIFICACION			
EN LA CIUDAD DE			
SIENDO LAS	HRS. DEL DIA	DEL MES DE	
DEL AÑO EN CURSO SE PROCEDE A NOTIFICAR EL ACUERDO QUE ANTECEDE			
AL C			
PARA QUE SURTA SUS EFECTOS LEGALES	CONSTE	EL NOTIFICADOR	EL NOTIFICADO



UBICACION GEOGRAFICA		CLAVE CATASTRAL								
Municipio COATEPEC		Z.CAT.	MPIO	LOC.	REG.	MANZ.	LOTE	CONDominio NIVEL DEPTO		DV
Localidad COATEPEC		03	039	001	05	037	002	00	000	4

PROPIETARIO O POSEEDOR		
APELLIDO PATERNO	APELLIDO MATERNO	NOMBRE (S)

H. AYUNTAMIENTO CONST. DE COATEPEC, VER.

USO O DESTINO

SE LE NOTIFICA EL REGISTRO Y EL VALOR CATASTRAL CON MOTIVO DE LA:	
<input type="checkbox"/> SOLICITUD DE REGISTRO CATASTRAL	A INSTANCIA DEL PROPIETARIO O POSEEDOR <input type="checkbox"/>
<input type="checkbox"/> INCORPORACION AL SISTEMA DE INFORMACION CATASTRAL	
<input checked="" type="checkbox"/> ACTUALIZACION DE LA INFORMACION CATASTRAL	A INSTANCIA DE LA AUTORIDAD CATASTRAL <input checked="" type="checkbox"/>

DEL PREDIO UBICADO EN:		
CALLE(S)	NUMERO POSTAL	COLONIA O FRACCIONAMIENTO
2 DE ABRIL ESQ. AZUETA Y U.G. EMILIANO ZAPATA		

CON LOS DATOS TECNICOS SIGUIENTES											
DATOS DEL TERRENO					DATOS DE LAS CONSTRUCCIONES						
TIPO DE PREDIO		DEMERITOS			MERITO		TIPO	E	T	A	AREA M2
URBANO	<input checked="" type="checkbox"/>	FRENTE	<input type="checkbox"/>	ESQUINA	<input type="checkbox"/>	5	1	2	1976	994	
SUBURBANO	<input type="checkbox"/>	PROFUNDIDAD	<input type="checkbox"/>	TIPO DE AVALUO							
RURAL	<input type="checkbox"/>	CONDICION FISICA IMPREVISTA	<input type="checkbox"/>	TECNICO	<input checked="" type="checkbox"/>						
TIPO DE SUELO		TOPOGRAFIA	<input type="checkbox"/>	CON DATOS LEGALES	<input type="checkbox"/>						
TEMPORAL	<input type="checkbox"/>	EXC. DE AREA	<input type="checkbox"/>	O MANIFESTADOS	<input type="checkbox"/>						
RIEGO	<input type="checkbox"/>	VIAS DE COM.	<input type="checkbox"/>	SUPERFICIE M2							
HUMEDAD	<input type="checkbox"/>	INFRAESTRUCTURA	<input type="checkbox"/>	4,612.00							
ARIDO	<input type="checkbox"/>	AGOSTADERO	<input type="checkbox"/>								
PANTANOSO	<input type="checkbox"/>										

ESTA AUTORIDAD CON FUNDAMENTO EN LO DISPUESTO EN LOS ARTICULOS 14, 16 Y 36 FRACCION I Y 121 FRACCION II DE LA CONSTITUCION POLITICA DE LOS ESTADOS UNIDOS MEXICANOS, 1, 2, 3, 4 FRACCION IX, 6 FRACCION VIII, INCISOS a), m), o), q) y r), 24, 32, 33, FRACCION III, V Y VII, 34, 36, 37, 38, 39 Y 40 DE LA LEY NUMERO 42 DE CATASTRO DEL ESTADO DE VERACRUZ DE IGNACIO DE LA LLAVE; 1, 3, 4, 5, 12, 13, 14, 15, 16, 17, 53, 54, Y 55 DEL REGLAMENTO DE LA LEY DE CATASTRO; 72 FRACCION XIX, INCISOS b), d), e), f), y h), DE LA LEY ORGANICA DEL MUNICIPIO LIBRE, LE NOTIFICA QUE AL INMUEBLE DE SU PROPIEDAD O POSESION, A PARTIR DEL SE LE DETERMINO EL VALOR CATASTRAL DE:

VALOR CATASTRAL <input checked="" type="checkbox"/>	VALOR CATASTRAL PROVISIONAL <input type="checkbox"/>
VALOR DEL TERRENO	6,015,100.00
VALOR DE LA(S) CONSTRUCCION(ES)	2,167,417.00
VALOR CATASTRAL TOTAL	8,182,517.00

ATENTAMENTE
 "SUFRAGIO EFECTIVO NO REELECCION"
 COATEPEC VER., 31/12/2020
 AUTORIDAD CATASTRAL
 DIRECTOR DE CATASTRO MUNICIPAL
 Lic. José Gregorio Cadillo Báez

DOMICILIO PARA RECIBIR NOTIFICACIONES	
CALLE O AVENIDA	CODIGO POSTAL
MATIAS A REBOLLEDO S/N	91500
COLONIA O FRACCIONAMIENTO	CIUDAD O POBLACION
CENTRO	COATEPEC, VER.

ACTA DE NOTIFICACION	
EN LA CIUDAD DE	
SIENDO LAS	HRS. DEL DIA DEL MES DE
DEL AÑO EN CURSO SE PROCEDE A NOTIFICAR EL ACUERDO QUE ANTECEDE	
AL C	
PARA QUE SURTA SUS EFECTOS LEGALES	CONSTE
EL NOTIFICADOR	EL NOTIFICADO



UBICACION GEOGRAFICA		CLAVE CATASTRAL								
Municipio COATEPEC		Z.CAT.	MPIO	LOC.	REG.	MANZ.	LOTE	CONDOMINIO NIVEL	DEPTO	DV
Localidad COATEPEC		03	039	001	05	039	001	00	000	1

PROPIETARIO O POSEEDOR		
APELLIDO PATERNO	APELLIDO MATERNO	NOMBRE (S)

H. AYUNTAMIENTO CONST. DE COATEPEC, VER.

USO O DESTINO

SE LE NOTIFICA EL REGISTRO Y EL VALOR CATASTRAL, CON MOTIVO DE LA:

SOLICITUD DE REGISTRO CATASTRAL A INSTANCIA DEL PROPIETARIO O POSEEDOR
 INCORPORACION AL SISTEMA DE INFORMACION CATASTRAL
 ACTUALIZACION DE LA INFORMACION CATASTRAL A INSTANCIA DE LA AUTORIDAD CATASTRAL

DEL PREDIO UBICADO EN		
CALLE(S)	NUMERO POSTAL	COLONIA O FRACCIONAMIENTO

PRIMO VERDAD S N MARIA ENRIQUETA II

CON LOS DATOS TECNICOS SIGUIENTES											
DATOS DEL TERRENO					DATOS DE LAS CONSTRUCCIONES						
TIPO DE PREDIO		DEMERITOS			MERITO		TIPO	E	T	A	AREA M2
URBANO	<input checked="" type="checkbox"/>	FRENTE	<input type="checkbox"/>	ESQUINA	<input type="checkbox"/>						
SUBURBANO	<input type="checkbox"/>	PROFUNDIDAD	<input type="checkbox"/>								
RURAL	<input type="checkbox"/>	CONDICION FISICA IMPREVISTA	<input type="checkbox"/>	TIPO DE AVALUO							
TIPO DE SUELO				TECNICO	<input checked="" type="checkbox"/>						
TEMPORAL	<input type="checkbox"/>	TOPOGRAFIA	<input type="checkbox"/>	CON DATOS LEGALES							
RIEGO	<input type="checkbox"/>	EXC. DE AREA	<input type="checkbox"/>	O MANIFESTADOS	<input type="checkbox"/>						
HUMEDAD	<input type="checkbox"/>	VIAS DE COM.	<input type="checkbox"/>	SUPERFICIE M2							
ARIDO	<input type="checkbox"/>	INFRAESTRUCTURA	<input type="checkbox"/>	1,089.00							
PANTANOSO	<input type="checkbox"/>	AGOSTADERO	<input type="checkbox"/>								

ESTA AUTORIDAD CON FUNDAMENTO EN LO DISPUESTO EN LOS ARTICULOS 14, 16 Y 36 FRACCION I Y 121 FRACCION II DE LA CONSTITUCION POLITICA DE LOS ESTADOS UNIDOS MEXICANOS, 1, 2, 3, 4 FRACCION IX, 6 FRACCIONE VIII, INCISOS a), m), o), q) y r), 24, 32, 33, FRACCION III, V Y VII, 34, 36, 37, 38, 39 Y 40 DE LA LEY NUMERO 42 DE CATASTRO DEL ESTADO DE VERACRUZ DE IGNACIO DE LA LLAVE: 1, 3, 4, 5, 12, 13, 14, 15, 16, 17, 53, 54, Y 55 DEL REGLAMENTO DE LA LEY DE CATASTRO; 72 FRACCION XIX, INCISOS b), d), e), f), y h), DE LA LEY ORGANICA DEL MUNICIPIO LIBRE, LE NOTIFICA QUE AL INMUEBLE DE SU PROPIEDAD O POSESION, A PARTIR DEL SE LE DETERMINO EL VALOR CATASTRAL DE:


VALOR CATASTRAL VALOR CATASTRAL PROVISIONAL

VALOR DEL TERRENO	987,505.00	ATENTAMENTE "SUFRASIO EFECTIVO NO REELECCION" COATEPEC VER, 31/12/2020 AUTORIDAD CATASTRAL DIRECTOR DE CATASTRO MUNICIPAL Lic. José Gregorio Cadillo Báez
VALOR DE LA(S) CONSTRUCCION(ES)	0.00	
VALOR CATASTRAL TOTAL	987,505.00	

DOMICILIO PARA RECIBIR NOTIFICACIONES	
CALLE O AVENIDA	CODIGO POSTAL
MATIAS A REBOLLEDO S/N	91500
COLONIA O FRACCIONAMIENTO	CIUDAD O POBLACION
CENTRO	COATEPEC, VER.

ACTA DE NOTIFICACION
EN LA CIUDAD DE
SIENDO LAS HRS. DEL DIA DEL MES DE
DEL AÑO EN CURSO SE PROCEDE A NOTIFICAR EL ACUERDO QUE ANTECEDE
AL C

PARA QUE SURTA SUS EFECTOS LEGALES CONSTE EL NOTIFICADOR EL NOTIFICADO



UBICACION GEOGRAFICA	CLAVE CATASTRAL								
Municipio COATEPEC	Z.CAT.	MPIO	LOC.	REG.	MANZ.	LOTE	CONDominio		DV
Localidad COATEPEC	03	039	001	05	042	096	NIVEL	DEPTO	6
							00	000	

PROPIETARIO O POSEEDOR		
APELLIDO PATERNO	APELLIDO MATERNO	NOMBRE (S)

H. AYUNTAMIENTO CONST. DE COATEPEC, VER.

USO O DESTINO

SE LE NOTIFICA EL REGISTRO Y EL VALOR CATASTRAL CON MOTIVO DE LA:	
<input type="checkbox"/> SOLICITUD DE REGISTRO CATASTRAL	A INSTANCIA DEL PROPIETARIO O POSEEDOR <input type="checkbox"/>
<input type="checkbox"/> INCORPORACION AL SISTEMA DE INFORMACION CATASTRAL	
<input checked="" type="checkbox"/> ACTUALIZACION DE LA INFORMACION CATASTRAL	A INSTANCIA DE LA AUTORIDAD CATASTRAL <input checked="" type="checkbox"/>

DEL PREDIO UBICADO EN:		
CALLE(S)	NUMERO POSTAL	COLONIA O FRACCIONAMIENTO
DINAMARCA S/N LOS OLIVOS		

CON LOS DATOS TECNICOS SIGUIENTES											
DATOS DEL TERRENO					DATOS DE LAS CONSTRUCCIONES						
TIPO DE PREDIO		DEMERITOS			MERITO		TIPO	E	T	A	AREA M2
URBANO	<input checked="" type="checkbox"/>	FRENTE	<input type="checkbox"/>	ESQUINA	<input type="checkbox"/>						
SUBURBANO	<input type="checkbox"/>	PROFUNDIDAD	<input type="checkbox"/>								
RURAL	<input type="checkbox"/>	CONDICION FISICA IMPREVISTA	<input type="checkbox"/>	TIPO DE AVALUO							
TIPO DE SUELO				TECNICO	<input checked="" type="checkbox"/>						
TEMPORAL	<input type="checkbox"/>	TOPOGRAFIA	<input type="checkbox"/>	CON DATOS LEGALES							
RIEGO	<input type="checkbox"/>	EXC. DE AREA	<input type="checkbox"/>	O MANIFESTADOS	<input type="checkbox"/>						
HUMEDAD	<input type="checkbox"/>	VIAS DE COM.	<input type="checkbox"/>	SUPERFICIE M2							
ARIDO	<input type="checkbox"/>	INFRAESTRUCTURA	<input type="checkbox"/>								
PANTANOSO	<input type="checkbox"/>	AGOSTADERO	<input type="checkbox"/>								1,579.00

ESTA AUTORIDAD CON FUNDAMENTO EN LO DISPUESTO EN LOS ARTICULOS 14, 16 Y 36 FRACCION I Y 121 FRACCION II DE LA CONSTITUCION POLITICA DE LOS ESTADOS UNIDOS MEXICANOS, 1, 2, 3, 4 FRACCION IX, 6 FRACCION VIII, INCISOS a), m), o), q) y r), 24, 32, 33, FRACCION III, V Y VII, 34, 36, 37, 38, 39 Y 40 DE LA LEY NUMERO 42 DE CATASTRO DEL ESTADO DE VERACRUZ DE IGNACIO DE LA LLAVE: 1, 3, 4, 5, 12, 13, 14, 15, 16, 17, 53, 54, Y 55 DEL REGLAMENTO DE LA LEY DE CATASTRO, 72 FRACCION XIX, INCISOS b), d), e), f), y h), DE LA LEY ORGANICA DEL MUNICIPIO LIBRE, LE NOTIFICA QUE AL INMUEBLE DE SU PROPIEDAD O POSESION, A PARTIR DEL SE LE DETERMINO EL VALOR CATASTRAL DE:

VALOR CATASTRAL <input checked="" type="checkbox"/>	VALOR CATASTRAL PROVISIONAL <input type="checkbox"/>
VALOR DEL TERRENO	1,462,549.00
VALOR DE LA(S) CONSTRUCCION(ES)	0.00
VALOR CATASTRAL TOTAL	1,462,549.00

ATENTAMENTE
"SUFRAGIO EFECTIVO NO REELECCION"
COATEPEC VER., 31/12/2020
AUTORIDAD CATASTRAL

DIRECTOR DEL CATASTRO MUNICIPAL
Lic. José Gregorio Cadillo Báez

DOMICILIO PARA RECIBIR NOTIFICACIONES	
CALLE O AVENIDA	CODIGO POSTAL
MATIAS A REBOLLEDO S/N	91500
COLONIA O FRACCIONAMIENTO	CIUDAD O POBLACION
CENTRO	COATEPEC, VER.

ACTA DE NOTIFICACION	
EN LA CIUDAD DE	
SIENDO LAS	HRS. DEL DIA
DEL MES DE	
DEL AÑO EN CURSO SE PROCEDE A NOTIFICAR EL ACUERDO QUE ANTECEDE	
AL C	
PARA QUE SURTA SUS EFECTOS LEGALES	CONSTE
EL NOTIFICADOR	EL NOTIFICADO



UBICACION GEOGRAFICA		CLAVE CATASTRAL								
Municipio COATEPEC		Z.CAT.	MPIO	LOC.	REG.	MANZ.	LOTE	CONDOMINIO NIVEL DEPTO		DV
Localidad COATEPEC		03	039	001	05	043	147	00	000	9

PROPIETARIO O POSEEDOR		
APELLIDO PATERNO	APELLIDO MATERNO	NOMBRE (S)

H. AYUNTAMIENTO CONST. DE COATEPEC, VER.

USO O DESTINO
JARDIN DE NIÑOS

SE LE NOTIFICA EL REGISTRO Y EL VALOR CATASTRAL, CON MOTIVO DE LA:	
<input type="checkbox"/> SOLICITUD DE REGISTRO CATASTRAL	A INSTANCIA DEL PROPIETARIO O POSEEDOR <input type="checkbox"/>
<input type="checkbox"/> INCORPORACION AL SISTEMA DE INFORMACION CATASTRAL	
<input checked="" type="checkbox"/> ACTUALIZACION DE LA INFORMACION CATASTRAL	A INSTANCIA DE LA AUTORIDAD CATASTRAL <input checked="" type="checkbox"/>

DEL PREDIO UBICADO EN:		
CALLE(S)	NUMERO POSTAL	COLONIA O FRACCIONAMIENTO
VIOLETA Y TERESA PEÑAFIEL MARIA ENRIQUETA II		

CON LOS DATOS TECNICOS SIGUIENTES										
DATOS DEL TERRENO					DATOS DE LAS CONSTRUCCIONES					
TIPO DE PREDIO		DEMERITOS		MERITO		TIPO	E	T	A	AREA M2
URBANO	<input checked="" type="checkbox"/>	FRENTE	<input type="checkbox"/>	ESQUINA	<input type="checkbox"/>	5	1	1	1986	608
SUBURBANO	<input type="checkbox"/>	PROFUNDIDAD	<input type="checkbox"/>	TIPO DE AVALUO		5	1	1	2005	31
RURAL	<input type="checkbox"/>	CONDICION FISICA IMPREVISTA	<input type="checkbox"/>	TECNICO	<input checked="" type="checkbox"/>	15	1	1	2005	295
TIPO DE SUELO		TOPOGRAFIA	<input type="checkbox"/>	CON DATOS LEGALES	<input type="checkbox"/>	5	1	1	2015	23
TEMPORAL	<input type="checkbox"/>	EXC. DE AREA	<input type="checkbox"/>	O MANIFESTADOS	<input type="checkbox"/>	SUPERFICIE M2				
RIEGO	<input type="checkbox"/>	VIAS DE COM.	<input type="checkbox"/>	1,730.00						
HUMEDAD	<input type="checkbox"/>	INFRAESTRUCTURA	<input type="checkbox"/>							
ARIDO	<input type="checkbox"/>	AGOSTADERO	<input type="checkbox"/>							
PANTANOSO	<input type="checkbox"/>									

ESTA AUTORIDAD CON FUNDAMENTO EN LO DISPUESTO EN LOS ARTICULOS 14, 16 Y 36 FRACCION I Y 121 FRACCION II DE LA CONSTITUCION POLITICA DE LOS ESTADOS UNIDOS MEXICANOS, 1, 2, 3, 4 FRACCION IX, 6 FRACCIONE VIII, INCISOS a), m), o), q) y r), 24, 32, 33, FRACCION III, V Y VII, 34, 36, 37, 38, 39 Y 40 DE LA LEY NUMERO 42 DE CATASTRO DEL ESTADO DE VERACRUZ DE IGNACIO DE LA LLAVE: 1, 3, 4, 5, 12, 13, 14, 15, 16, 17, 53, 54, Y 55 DEL REGLAMENTO DE LA LEY DE CATASTRO: 72 FRACCION XIX, INCISOS b), d), e), f), y h), DE LA LEY ORGANICA DEL MUNICIPIO LIBRE, LE NOTIFICA QUE AL INMUEBLE DE SU PROPIEDAD O POSESION, A PARTIR DEL SE LE DETERMINO EL VALOR CATASTRAL DE:

VALOR CATASTRAL VALOR CATASTRAL PROVISIONAL

VALOR DEL TERRENO	2,262,000.00
VALOR DE LA(S) CONSTRUCCION(ES)	3,070,915.00
VALOR CATASTRAL TOTAL	5,332,915.00

ATENTAMENTE
"SUFRAGIO EFECTIVO NO REELECCION"
COATEPEC, VER., 31/12/2020
AUTORIDAD CATASTRAL
DIRECTOR DE CATASTRO MUNICIPAL
Lic. José Gregorio Cadillo Báez

DOMICILIO PARA RECIBIR NOTIFICACIONES	
CALLE O AVENIDA	CODIGO POSTAL
MATIAS A REBOLLEDO S/N	91500
COLONIA O FRACCIONAMIENTO	CIUDAD O POBLACION
CENTRO	COATEPEC, VER.

ACTA DE NOTIFICACION	
EN LA CIUDAD DE	
SIENDO LAS	HRS. DEL DIA DEL MES DE
DEL AÑO EN CURSO SE PROCEDE A NOTIFICAR EL ACUERDO QUE ANTECEDE	
AL C	
PARA QUE SURTA SUS EFECTOS LEGALES	CONSTE
EL NOTIFICADOR	EL NOTIFICADO



UBICACION GEOGRAFICA		CLAVE CATASTRAL								
Municipio COATEPEC		Z.CAT.	MPIO	LOC.	REG.	MANZ.	LOTE	CONDominio NIVEL DEPTO		DV
Localidad COATEPEC		03	039	001	05	093	021	00	000	8

PROPIETARIO O POSEEDOR		
APELLIDO PATERNO	APELLIDO MATERNO	NOMBRE (S)
H. AYUNTAMIENTO CONST. DE COATEPEC, VER.		
USO O DESTINO		

SE LE NOTIFICA EL REGISTRO Y EL VALOR CATASTRAL CON MOTIVO DE LA	
<input type="checkbox"/> SOLICITUD DE REGISTRO CATASTRAL	A INSTANCIA DEL PROPIETARIO O POSEEDOR <input type="checkbox"/>
<input type="checkbox"/> INCORPORACION AL SISTEMA DE INFORMACION CATASTRAL	
<input checked="" type="checkbox"/> ACTUALIZACION DE LA INFORMACION CATASTRAL	A INSTANCIA DE LA AUTORIDAD CATASTRAL <input checked="" type="checkbox"/>

DEL PREDIO UBICADO EN:		
CALLE(S)	NUMERO POSTAL	COLONIA O FRACCIONAMIENTO
P. ANAYA ESQ. RIVA PALACIO CASA PINTA		

CON LOS DATOS TECNICOS SIGUIENTES										
DATOS DEL TERRENO				DATOS DE LAS CONSTRUCCIONES						
TIPO DE PREDIO		DEMERITOS		MERITO		TIPO	E	T	A	AREA M2
URBANO	<input checked="" type="checkbox"/>	FRENTE	<input type="checkbox"/>	ESQUINA	<input type="checkbox"/>	5	1	1	2013	600
SUBURBANO	<input type="checkbox"/>	PROFUNDIDAD	<input type="checkbox"/>	TIPO DE AVALUO						
RURAL	<input type="checkbox"/>	CONDICION FISICA IMPREVISTA	<input type="checkbox"/>	TECNICO	<input checked="" type="checkbox"/>					
TIPO DE SUELO		TOPOGRAFIA	<input type="checkbox"/>	CON DATOS LEGALES	<input type="checkbox"/>					
TEMPORAL	<input type="checkbox"/>	EXC. DE AREA	<input type="checkbox"/>	O MANIFESTADOS	<input type="checkbox"/>					
RIEGO	<input type="checkbox"/>	VIAS DE COM.	<input type="checkbox"/>	SUPERFICIE M2						
HUMEDAD	<input type="checkbox"/>	INFRAESTRUCTURA	<input type="checkbox"/>	887.00						
ARIDO	<input type="checkbox"/>	AGOSTADERO	<input type="checkbox"/>							
PANTANOSO	<input type="checkbox"/>									

ESTA AUTORIDAD CON FUNDAMENTO EN LO DISPUESTO EN LOS ARTICULOS 14, 16 Y 36 FRACCION I Y 121 FRACCION II DE LA CONSTITUCION POLITICA DE LOS ESTADOS UNIDOS MEXICANOS; 1, 2, 3, 4 FRACCION IX, 6 FRACCION VIII, INCISOS a), m), o), q) y r), 24, 32, 33, FRACCION III, V Y VII, 34, 36, 37, 38, 39 Y 40 DE LA LEY NUMERO 42 DE CATASTRO DEL ESTADO DE VERACRUZ DE IGNACIO DE LA LLAVE; 1, 3, 4, 5, 12, 13, 14, 15, 16, 17, 53, 54, Y 55 DEL REGLAMENTO DE LA LEY DE CATASTRO; 72 FRACCION XIX, INCISOS b), d), e), f), y h), DE LA LEY ORGANICA DEL MUNICIPIO LIBRE, LE NOTIFICA QUE AL INMUEBLE DE SU PROPIEDAD O POSESION, A PARTIR DEL SE LE DETERMINO EL VALOR CATASTRAL DE:

VALOR CATASTRAL

VALOR CATASTRAL PROVISIONAL

VALOR DEL TERRENO	874,575.00	<p>ATENTAMENTE "SIN EFECTO NO REELECCION" COATEPEC VER., 31/12/2020 AUTORIDAD CATASTRAL</p> <p>DIRECTOR DE CATASTRO MUNICIPAL Lic. José Gregorio Cadillo Báez</p>
VALOR DE LA(S) CONSTRUCCION(ES)	2,670,000.00	
VALOR CATASTRAL TOTAL	3,544,575.00	

DOMICILIO PARA RECIBIR NOTIFICACIONES	
CALLE O AVENIDA	CODIGO POSTAL
MATIAS A REBOLLEDO S/N	91500
COLONIA O FRACCIONAMIENTO	CIUDAD O POBLACION
CENTRO	COATEPEC, VER.

ACTA DE NOTIFICACION
EN LA CIUDAD DE
SIENDO LAS HRS. DEL DIA DEL MES DE
DEL AÑO EN CURSO SE PROCEDE A NOTIFICAR EL ACUERDO QUE ANTECEDE
AL C

PARA QUE SURTA SUS EFECTOS LEGALES

CONSTE

EL NOTIFICADOR

EL NOTIFICADO



UBICACION GEOGRAFICA	CLAVE CATASTRAL								
	Z.CAT.	MPIO	LOC.	REG.	MANZ.	LOTE	CONDOMINIO NIVEL DEPTO		DV
Municipio COATEPEC	03	039	001	05	094	020	00	000	5
Localidad COATEPEC									

PROPIETARIO O POSEEDOR		
APELLIDO PATERNO	APELLIDO MATERNO	NOMBRE (S)

H. AYUNTAMIENTO CONST. DE COATEPEC, VER.

USO O DESTINO

SE LE NOTIFICA EL REGISTRO Y EL VALOR CATASTRAL, CON MOTIVO DE LA:

SOLICITUD DE REGISTRO CATASTRAL A INSTANCIA DEL PROPIETARIO O POSEEDOR

INCORPORACION AL SISTEMA DE INFORMACION CATASTRAL

ACTUALIZACION DE LA INFORMACION CATASTRAL A INSTANCIA DE LA AUTORIDAD CATASTRAL

DEL PREDIO UBICADO EN:		
CALLE(S)	NUMERO POSTAL	COLONIA O FRACCIONAMIENTO

V. RIVA PALACIO CASA PINTA

CON LOS DATOS TECNICOS SIGUIENTES										
DATOS DEL TERRENO				MERITO		DATOS DE LAS CONSTRUCCIONES				
TIPO DE PREDIO		DEMERITOS		MERITO		TIPO	E	T	A	AREA M2
URBANO	<input checked="" type="checkbox"/>	FRENTE	<input type="checkbox"/>	ESQUINA	<input type="checkbox"/>					
SUBURBANO	<input type="checkbox"/>	PROFUNDIDAD	<input type="checkbox"/>							
RURAL	<input type="checkbox"/>	CONDICION FISICA IMPREVISTA	<input type="checkbox"/>	TIPO DE AVALUO						
TIPO DE SUELO				TECNICO	<input checked="" type="checkbox"/>					
TEMPORAL	<input type="checkbox"/>	TOPOGRAFIA	<input type="checkbox"/>	CON DATOS LEGALES						
RIEGO	<input type="checkbox"/>	EXC. DE AREA	<input type="checkbox"/>	O MANIFESTADOS	<input type="checkbox"/>					
HUMEDAD	<input type="checkbox"/>	VIAS DE COM.	<input type="checkbox"/>	SUPERFICIE M2						
ARIDO	<input type="checkbox"/>	INFRAESTRUCTURA	<input type="checkbox"/>	22.00						
PANTANOSO	<input type="checkbox"/>	AGOSTADERO	<input type="checkbox"/>							

ESTA AUTORIDAD CON FUNDAMENTO EN LO DISPUESTO EN LOS ARTICULOS 14, 16 Y 36 FRACCION I Y 121 FRACCION II DE LA CONSTITUCION POLITICA DE LOS ESTADOS UNIDOS MEXICANOS. 1, 2, 3, 4 FRACCION IX, 6 FRACCIONE VIII, INCISOS a), m), o), q) y r), 24, 32, 33, FRACCION III, V Y VII, 34, 36, 37, 38, 39 Y 40 DE LA LEY NUMERO 42 DE CATASTRO DEL ESTADO DE VERACRUZ DE IGNACIO DE LA LLAVE 1, 3, 4, 5, 12, 13, 14, 15, 16, 17, 53, 54, Y 55 DEL REGLAMENTO DE LA LEY DE CATASTRO; 72 FRACCION XIX, INCISOS b), d), e), f), y h), DE LA LEY ORGANICA DEL MUNICIPIO LIBRE, LE NOTIFICA QUE AL INMUEBLE DE SU PROPIEDAD O POSESION, A PARTIR DEL SE LE DETERMINO EL VALOR CATASTRAL DE:

VALOR CATASTRAL <input checked="" type="checkbox"/>	VALOR CATASTRAL PROVISIONAL <input type="checkbox"/>
VALOR DEL TERRENO	25,740.00
VALOR DE LA(S) CONSTRUCCION(ES)	0.00
VALOR CATASTRAL TOTAL	25,740.00

ATENTAMENTE
"SUFRAGIO EFECTIVO NO REELECCION"
COATEPEC VER. 31/12/2020
AUTORIDAD CATASTRAL
JESUS ORMAJAN DE CATASTRO MUNICIPAL
Lic. José Gregorio Cadillo Báez

DOMICILIO PARA RECIBIR NOTIFICACIONES	
CALLE O AVENIDA	CODIGO POSTAL
MATIAS A REBOLLEDO S/N	0
COLONIA O FRACCIONAMIENTO	CIUDAD O POBLACION
CENTRO	COATEPEC, VER.

ACTA DE NOTIFICACION
EN LA CIUDAD DE

SIENDO LAS HRS. DEL DIA DEL MES DE

DEL AÑO EN CURSO SE PROCEDE A NOTIFICAR EL ACUERDO QUE ANTECEDE

AL C

PARA QUE SURTA SUS EFECTOS LEGALES CONSTE _____ EL NOTIFICADOR _____ EL NOTIFICADO _____



UBICACION GEOGRAFICA		CLAVE CATASTRAL								
Municipio COATEPEC		Z.CAT.	MPIO	LOC.	REG.	MANZ.	LOTE	CONDOMINIO NIVEL DEPTO		DV
Localidad COATEPEC		03	039	001	05	112	001	00	000	1

PROPIETARIO O POSEEDOR		
APELLIDO PATERNO	APELLIDO MATERNO	NOMBRE (S)

H. AYUNTAMIENTO CONST. DE COATEPEC, VER.

USO O DESTINO

SE LE NOTIFICA EL REGISTRO Y EL VALOR CATASTRAL CON MOTIVO DE LA	
<input type="checkbox"/> SOLICITUD DE REGISTRO CATASTRAL	A INSTANCIA DEL PROPIETARIO O POSEEDOR <input type="checkbox"/>
<input type="checkbox"/> INCORPORACION AL SISTEMA DE INFORMACION CATASTRAL	
<input checked="" type="checkbox"/> ACTUALIZACION DE LA INFORMACION CATASTRAL	A INSTANCIA DE LA AUTORIDAD CATASTRAL <input checked="" type="checkbox"/>

DEL PREDIO UBICADO EN		
CALLE(S)	NUMERO POSTAL	COLONIA O FRACCIONAMIENTO
S. JERONIMO ESQ. S. MIGUEL CASA PINTA		

CON LOS DATOS TECNICOS SIGUIENTES										
TIPO DE PREDIO		DATOS DEL TERRENO				DATOS DE LAS CONSTRUCCIONES				
		DEMERITOS		MERITO		TIPO	E	T	A	AREA M2
URBANO	<input checked="" type="checkbox"/>	FRENTE	<input type="checkbox"/>	ESQUINA	<input type="checkbox"/>					
SUBURBANO	<input type="checkbox"/>	PROFUNDIDAD	<input type="checkbox"/>							
RURAL	<input type="checkbox"/>	CONDICION FISICA IMPREVISTA	<input type="checkbox"/>	TIPO DE AVALUO						
TIPO DE SUELO				TECNICO	<input checked="" type="checkbox"/>					
TEMPORAL	<input type="checkbox"/>	TOPOGRAFIA	<input type="checkbox"/>	CON DATOS LEGALES						
RIEGO	<input type="checkbox"/>	EXC. DE AREA	<input type="checkbox"/>	O MANIFESTADOS	<input type="checkbox"/>					
HUMEDAD	<input type="checkbox"/>	VIAS DE COM.	<input type="checkbox"/>	SUPERFICIE M2						
ARIDO	<input type="checkbox"/>	INFRAESTRUCTURA	<input type="checkbox"/>							
PANTANOSO	<input type="checkbox"/>	AGOSTADERO	<input type="checkbox"/>							
										690.00

ESTA AUTORIDAD CON FUNDAMENTO EN LO DISPUESTO EN LOS ARTICULOS 14, 16 Y 38 FRACCION I Y 121 FRACCION II DE LA CONSTITUCION POLITICA DE LOS ESTADOS UNIDOS MEXICANOS. 1, 2, 3, 4 FRACCION IX, 6 FRACCIONE VIII, INCISOS a), m), o), q) y r), 24, 32, 33, FRACCION III, V Y VII, 34, 36, 37, 38, 39 Y 40 DE LA LEY NUMERO 42 DE CATASTRO DEL ESTADO DE VERACRUZ DE IGNACIO DE LA LLAVE; 1, 3, 4, 5, 12, 13, 14, 15, 16, 17, 53, 54, Y 55 DEL REGLAMENTO DE LA LEY DE CATASTRO; 72 FRACCION XIX, INCISOS b), d), e), f), y h). DE LA LEY ORGANICA DEL MUNICIPIO LIBRE. LE NOTIFICA QUE AL INMUEBLE DE SU PROPIEDAD O POSESION, A PARTIR DEL SE LE DETERMINO EL VALOR CATASTRAL DE:

VALOR CATASTRAL

VALOR CATASTRAL PROVISIONAL

VALOR DEL TERRENO	569,400.00
VALOR DE LA(S) CONSTRUCCION(ES)	0.00
VALOR CATASTRAL TOTAL	569,400.00

ATENTAMENTE
SUFRAGIO EFECTIVO NO REELECCION*
COATEPEC VER., 31/12/2020
AUTORIDAD CATASTRAL
DIRECCION(A) DE CATASTRO MUNICIPAL
Lic. José Gregorio Cadillo Báez

DOMICILIO PARA RECIBIR NOTIFICACIONES	
CALLE O AVENIDA	CODIGO POSTAL
MATIAS A REBOLLEDO S/N	91500
COLONIA O FRACCIONAMIENTO	CIUDAD O POBLACION
CENTRO	COATEPEC, VER.

ACTA DE NOTIFICACION

EN LA CIUDAD DE

SIENDO LAS HRS. DEL DIA DEL MES DE

DEL AÑO EN CURSO SE PROCEDE A NOTIFICAR EL ACUERDO QUE ANTECEDE

AL C

PARA QUE SURTA SUS EFECTOS LEGALES

CONSTE

EL NOTIFICADOR

EL NOTIFICADO



UBICACION GEOGRAFICA		CLAVE CATASTRAL							
Municipio COATEPEC		Z.CAT.	MPIO	LOC.	REG.	MANZ.	LOTE	CONDOMINIO	
Localidad COATEPEC		03	039	001	06	009	008	NIVEL	DEPTO
								00	000
									DV
									4

PROPIETARIO O POSEEDOR		
APELLIDO PATERNO	APELLIDO MATERNO	NOMBRE (S)

H. AYUNTAMIENTO CONST. DE COATEPEC, VER.

USO O DESTINO

SE LE NOTIFICA EL REGISTRO Y EL VALOR CATASTRAL, CON MOTIVO DE LA:	
<input type="checkbox"/> SOLICITUD DE REGISTRO CATASTRAL	A INSTANCIA DEL PROPIETARIO O POSEEDOR <input type="checkbox"/>
<input type="checkbox"/> INCORPORACION AL SISTEMA DE INFORMACION CATASTRAL	
<input checked="" type="checkbox"/> ACTUALIZACION DE LA INFORMACION CATASTRAL	A INSTANCIA DE LA AUTORIDAD CATASTRAL <input checked="" type="checkbox"/>

DEL PREDIO UBICADO EN		
CALLE(S)	NUMERO POSTAL	COLONIA O FRACCIONAMIENTO

R. L. VELARDE ESQ. R. SOLANA DIAZ MIRON

CON LOS DATOS TECNICOS SIGUIENTES										
DATOS DEL TERRENO				DATOS DE LAS CONSTRUCCIONES						
TIPO DE PREDIO		DEMERITOS		MERITO		TIPO	E	T	A	AREA M2
URBANO	<input checked="" type="checkbox"/>	FRENTE	<input type="checkbox"/>	ESQUINA	<input type="checkbox"/>					
SUBURBANO	<input type="checkbox"/>	PROFUNDIDAD	<input type="checkbox"/>							
RURAL	<input type="checkbox"/>	CONDICION FISICA IMPREVISTA	<input type="checkbox"/>	TIPO DE AVALUO						
TIPO DE SUELO				TECNICO	<input checked="" type="checkbox"/>					
TEMPORAL	<input type="checkbox"/>	TOPOGRAFIA	<input type="checkbox"/>	CON DATOS LEGALES						
RIEGO	<input type="checkbox"/>	EXC. DE AREA	<input type="checkbox"/>	O MANIFESTADOS	<input type="checkbox"/>					
HUMEDAD	<input type="checkbox"/>	VIAS DE COM.	<input type="checkbox"/>	SUPERFICIE M2						
ARIDO	<input type="checkbox"/>	INFRAESTRUCTURA	<input type="checkbox"/>							
PANTANOSO	<input type="checkbox"/>	AGOSTADERO	<input type="checkbox"/>							
										186.00

ESTA AUTORIDAD CON FUNDAMENTO EN LO DISPUESTO EN LOS ARTICULOS 14, 16 Y 36 FRACCION I Y 121 FRACCION II DE LA CONSTITUCION POLITICA DE LOS ESTADOS UNIDOS MEXICANOS. 1, 2, 3, 4 FRACCION IX, 6 FRACCIONE VIII, INCISOS a), m), o), q) y r), 24, 32, 33, FRACCION III, V Y VII, 34, 36, 37, 38, 39 Y 40 DE LA LEY NUMERO 42 DE CATASTRO DEL ESTADO DE VERACRUZ DE IGNACIO DE LA LLAVE: 1, 3, 4, 5, 12, 13, 14, 15, 16, 17, 53, 54, Y 55 DEL REGLAMENTO DE LA LEY DE CATASTRO; 72 FRACCION XIX, INCISOS b), d), e), f), y h), DE LA LEY ORGANICA DEL MUNICIPIO LIBRE, LE NOTIFICA QUE AL INMUEBLE DE SU PROPIEDAD O POSESION, A PARTIR DEL SE LE DETERMINO EL VALOR CATASTRAL DE:

VALOR CATASTRAL VALOR CATASTRAL PROVISIONAL


VALOR DEL TERRENO	248,300.00
VALOR DE LA(S) CONSTRUCCION(ES)	0.00
VALOR CATASTRAL TOTAL	248,300.00

ATENTAMENTE
"SUFRAGIO EFECTIVO NO REELECCION"
COATEPEC VER., 31/12/2020
AUTORIDAD CATASTRAL
DIRECTOR(A) DE CATASTRO MUNICIPAL
Lic. José Gregorio Cadillo Báez

DOMICILIO PARA RECIBIR NOTIFICACIONES	
CALLE O AVENIDA	CODIGO POSTAL

MATIAS A REBOLLEDO S/N 91500
COLONIA O FRACCIONAMIENTO CIUDAD O POBLACION
CENTRO COATEPEC, VER.

ACTA DE NOTIFICACION			
EN LA CIUDAD DE			
SIENDO LAS	HRS. DEL DIA	DEL MES DE	
DEL AÑO EN CURSO SE PROCEDE A NOTIFICAR EL ACUERDO QUE ANTECEDE			
AL C			
PARA QUE SURTA SUS EFECTOS LEGALES	CONSTE	EL NOTIFICADOR	EL NOTIFICADO



UBICACION GEOGRAFICA	CLAVE CATASTRAL								
Municipio COATEPEC	Z.CAT.	MPIO	LOC.	REG.	MANZ.	LOTE	CONDominio NIVEL DEPTO		DV
Localidad COATEPEC	03	039	001	06	055	055	00	000	9

PROPIETARIO O POSEEDOR		
APELLIDO PATERNO	APELLIDO MATERNO	NOMBRE(S)
H. AYUNTAMIENTO CONST. DE COATEPEC, VER.		

USO O DESTINO

SE LE NOTIFICA EL REGISTRO Y EL VALOR CATASTRAL, CON MOTIVO DE LA:	
<input type="checkbox"/> SOLICITUD DE REGISTRO CATASTRAL	A INSTANCIA DEL PROPIETARIO O POSEEDOR <input type="checkbox"/>
<input type="checkbox"/> INCORPORACION AL SISTEMA DE INFORMACION CATASTRAL	
<input checked="" type="checkbox"/> ACTUALIZACION DE LA INFORMACION CATASTRAL	A INSTANCIA DE LA AUTORIDAD CATASTRAL <input checked="" type="checkbox"/>

DEL PREDIO UBICADO EN:		
CALLE(S)	NUMERO POSTAL	COLONIA O FRACCIONAMIENTO
CELESTINO MARTINEZ COLLANTES LA GACHUPINA		

CON LOS DATOS TECNICOS SIGUIENTES									
DATOS DEL TERRENO				DATOS DE LAS CONSTRUCCIONES					
TIPO DE PREDIO	DEMERITOS		MERITO		TIPO	E	T	A	AREA M2
URBANO <input checked="" type="checkbox"/>	FRENTE	<input type="checkbox"/>	ESQUINA	<input type="checkbox"/>					
SUBURBANO <input type="checkbox"/>	PROFUNDIDAD	<input type="checkbox"/>							
RURAL <input type="checkbox"/>	CONDICION FISICA IMPREVISTA	<input type="checkbox"/>	TIPO DE AVALUO						
TIPO DE SUELO			TECNICO	<input checked="" type="checkbox"/>					
TEMPORAL <input type="checkbox"/>	TOPOGRAFIA	<input type="checkbox"/>	CON DATOS LEGALES						
RIEGO <input type="checkbox"/>	EXC. DE AREA	<input type="checkbox"/>	O MANIFESTADOS	<input type="checkbox"/>					
HUMEDAD <input type="checkbox"/>	VIAS DE COM.	<input type="checkbox"/>	SUPERFICIE M2						
ARIDO <input type="checkbox"/>	INFRAESTRUCTURA	<input type="checkbox"/>							
PANTANOSO <input type="checkbox"/>	AGOSTADERO	<input type="checkbox"/>							
									226.00

ESTA AUTORIDAD CON FUNDAMENTO EN LO DISPUESTO EN LOS ARTICULOS 14, 16 Y 36 FRACCION I Y 121 FRACCION II DE LA CONSTITUCION POLITICA DE LOS ESTADOS UNIDOS MEXICANOS, 1, 2, 3, 4 FRACCION IX, 6 FRACCIONE VIII, INCISOS a), m), o), q) y r), 24, 32, 33, FRACCION III, V Y VII, 34, 36, 37, 38, 39 Y 40 DE LA LEY NUMERO 42 DE CATASTRO DEL ESTADO DE VERACRUZ DE IGNACIO DE LA LLAVE, 1, 3, 4, 5, 12, 13, 14, 15, 16, 17, 53, 54, Y 55 DEL REGLAMENTO DE LA LEY DE CATASTRO, 72 FRACCION XIX, INCISOS b), d), e), f), y h), DE LA LEY ORGANICA DEL MUNICIPIO LIBRE, LE NOTIFICA QUE AL INMUEBLE DE SU PROPIEDAD O POSESION, A PARTIR DEL SE LE DETERMINO EL VALOR CATASTRAL DE:

VALOR CATASTRAL VALOR CATASTRAL PROVISIONAL

VALOR DEL TERRENO	293,800.00	ATENTAMENTE "SUFRAGIO EFECTIVO NO REELECCION" COATEPEC VER., 31/12/2020 AUTORIDAD CATASTRAL DIRECTOR(A) DE CATASTRO MUNICIPAL Lic. José Gregorio Cadillo Báez
VALOR DE LA(S) CONSTRUCCION(ES)	0.00	
VALOR CATASTRAL TOTAL	293,800.00	

DOMICILIO PARA RECIBIR NOTIFICACIONES	
CALLE O AVENIDA	CODIGO POSTAL
MATIAS A REBOLLEDO S/N	91500
COLONIA O FRACCIONAMIENTO	CIUDAD O POBLACION
CENTRO	COATEPEC, VER.

ACTA DE NOTIFICACION
EN LA CIUDAD DE
SIENDO LAS HRS. DEL DIA DEL MES DE
DEL AÑO EN CURSO SE PROCEDE A NOTIFICAR EL ACUERDO QUE ANTECEDE
AL C
PARA QUE SURTA SUS EFECTOS LEGALES CONSTE EL NOTIFICADOR EL NOTIFICADO



UBICACION GEOGRAFICA		CLAVE CATASTRAL							
Municipio COATEPEC		Z.CAT.	MPIO	LOC.	REG.	MANZ.	LOTE	CONDOMINIO NIVEL DEPTO	DV
Localidad COATEPEC		03	039	001	06	058	016	00 000	4

PROPIETARIO O POSEEDOR		
APELLIDO PATERNO	APELLIDO MATERNO	NOMBRE (S)

H. AYUNTAMIENTO CONST. DE COATEPEC, VER.

USO O DESTINO

SE LE NOTIFICA EL REGISTRO Y EL VALOR CATASTRAL CON MOTIVO DE LA:

<input type="checkbox"/> SOLICITUD DE REGISTRO CATASTRAL	A INSTANCIA DEL PROPIETARIO O POSEEDOR <input type="checkbox"/>
<input type="checkbox"/> INCORPORACION AL SISTEMA DE INFORMACION CATASTRAL	
<input checked="" type="checkbox"/> ACTUALIZACION DE LA INFORMACION CATASTRAL	A INSTANCIA DE LA AUTORIDAD CATASTRAL <input checked="" type="checkbox"/>

DEL PREDIO UBICADO EN		
CALLE(S)	NUMERO POSTAL	COLONIA O FRACCIONAMIENTO
LUIS LAVIN S/N LA GACHUPINA		

CON LOS DATOS TECNICOS SIGUIENTES										
DATOS DEL TERRENO				DATOS DE LAS CONSTRUCCIONES						
TIPO DE PREDIO		DEMERITOS		MERITO		TIPO	E	T	A	AREA M2
URBANO	<input checked="" type="checkbox"/>	FRENTE	<input type="checkbox"/>	ESQUINA	<input type="checkbox"/>					
SUBURBANO	<input type="checkbox"/>	PROFUNDIDAD	<input type="checkbox"/>							
RURAL	<input type="checkbox"/>	CONDICION FISICA IMPREVISTA	<input type="checkbox"/>	TIPO DE AVALUO						
TIPO DE SUELO				TECNICO	<input checked="" type="checkbox"/>					
TEMPORAL	<input type="checkbox"/>	TOPOGRAFIA	<input type="checkbox"/>	CON DATOS LEGALES						
RIEGO	<input type="checkbox"/>	EXC. DE AREA	<input type="checkbox"/>	O MANIFESTADOS	<input type="checkbox"/>					
HUMEDAD	<input type="checkbox"/>	VIAS DE COM.	<input type="checkbox"/>	SUPERFICIE M2						
ARIDO	<input type="checkbox"/>	INFRAESTRUCTURA	<input type="checkbox"/>							
PANTANOSO	<input type="checkbox"/>	AGOSTADERO	<input type="checkbox"/>							
				3,920.00						

ESTA AUTORIDAD CON FUNDAMENTO EN LO DISPUESTO EN LOS ARTICULOS 14, 16 Y 36 FRACCION I Y 121 FRACCION II DE LA CONSTITUCION POLITICA DE LOS ESTADOS UNIDOS MEXICANOS. 1, 2, 3, 4 FRACCION IX, 6 FRACCIONE VIII, INCISOS a), m), o), q) y r), 24, 32, 33, FRACCION III, V Y VII, 34, 36, 37, 38, 39 Y 40 DE LA LEY NUMERO 42 DE CATASTRO DEL ESTADO DE VERACRUZ DE IGNACIO DE LA LLAVE: 1, 3, 4, 5, 12, 13, 14, 15, 16, 17, 53, 54, Y 55 DEL REGLAMENTO DE LA LEY DE CATASTRO; 72 FRACCION XIX, INCISOS b), d), e), f), y h), DE LA LEY ORGANICA DEL MUNICIPIO LIBRE, LE NOTIFICA QUE AL INMUEBLE DE SU PROPIEDAD O POSESION, A PARTIR DEL SE LE DETERMINO EL VALOR CATASTRAL DE:

VALOR CATASTRAL VALOR CATASTRAL PROVISIONAL

VALOR DEL TERRENO	3,391,662.00	<p>ATTENTAMENTE</p> <p>"SUFRAGIO EFECTIVO NO REELECCION"</p> <p>COATEPEC VER., 31/12/2020</p> <p>AUTORIDAD CATASTRAL</p> <p>DIRECTOR(A) DE CATASTRO MUNICIPAL</p> <p>Lic. José Gregorio Cadillo Báez</p>
VALOR DE LA(S) CONSTRUCCION(ES)	0.00	
VALOR CATASTRAL TOTAL	3,391,662.00	

DOMICILIO PARA RECIBIR NOTIFICACIONES	
CALLE O AVENIDA	CODIGO POSTAL
MATIAS A REBOLLEDO S/N	91500
COLONIA O FRACCIONAMIENTO	CIUDAD O POBLACION
CENTRO	COATEPEC, VER.

ACTA DE NOTIFICACION

EN LA CIUDAD DE

SIENDO LAS HRS. DEL DIA DEL MES DE

DEL AÑO EN CURSO SE PROCEDE A NOTIFICAR EL ACUERDO QUE ANTECEDE

AL C

PARA QUE SURTA SUS EFECTOS LEGALES CONSTE

EL NOTIFICADOR

EL NOTIFICADO



UBICACION GEOGRAFICA		CLAVE CATASTRAL							
Municipio COATEPEC	Z.CAT.	MPIO	LOC.	REG.	MANZ.	LOTE	CONDOMINIO NIVEL DEPTO		DV
Localidad COATEPEC	03	039	001	06	071	010	00	000	2

PROPIETARIO O POSEEDOR		
APELLIDO PATERNO	APELLIDO MATERNO	NOMBRE (S)
H. AYUNTAMIENTO CONST. DE COATEPEC, VER.		

USO O DESTINO

SE LE NOTIFICA EL REGISTRO Y EL VALOR CATASTRAL, CON MOTIVO DE LA:	
<input type="checkbox"/> SOLICITUD DE REGISTRO CATASTRAL	A INSTANCIA DEL PROPIETARIO O POSEEDOR <input type="checkbox"/>
<input type="checkbox"/> INCORPORACION AL SISTEMA DE INFORMACION CATASTRAL	
<input checked="" type="checkbox"/> ACTUALIZACION DE LA INFORMACION CATASTRAL	A INSTANCIA DE LA AUTORIDAD CATASTRAL <input checked="" type="checkbox"/>

DEL PREDIO UBICADO EN:		
CALLE(S)	NUMERO POSTAL	COLONIA O FRACCIONAMIENTO
RIO PAPALOAPAN S/N SAN JERONIMO		

CON LOS DATOS TECNICOS SIGUIENTES									
DATOS DEL TERRENO				DATOS DE LAS CONSTRUCCIONES					
TIPO DE PREDIO	DEMERITOS		MERITO		TIPO	E	T	A	AREA M2
URBANO <input checked="" type="checkbox"/>	FRENTE	<input type="checkbox"/>	ESQUINA	<input type="checkbox"/>					
SUBURBANO <input type="checkbox"/>	PROFUNDIDAD	<input type="checkbox"/>	TIPO DE AVALUO	<input checked="" type="checkbox"/>					
RURAL <input type="checkbox"/>	CONDICION FISICA IMPREVISTA	<input type="checkbox"/>	TECNICO	<input checked="" type="checkbox"/>					
TIPO DE SUELO	TOPOGRAFIA	<input type="checkbox"/>	CON DATOS LEGALES	<input type="checkbox"/>					
TEMPORAL <input type="checkbox"/>	EXC. DE AREA	<input type="checkbox"/>	O MANIFESTADOS	<input type="checkbox"/>					
RIEGO <input type="checkbox"/>	VIAS DE COM.	<input type="checkbox"/>	SUPERFICIE M2						
HUMEDAD <input type="checkbox"/>	INFRAESTRUCTURA	<input type="checkbox"/>							
ARIDO <input type="checkbox"/>	AGOSTADERO	<input type="checkbox"/>							
PANTANOSO <input type="checkbox"/>									3,167.00


ESTA AUTORIDAD CON FUNDAMENTO EN LO DISPUESTO EN LOS ARTICULOS 14, 16 Y 36 FRACCION I Y 121 FRACCION II DE LA CONSTITUCION POLITICA DE LOS ESTADOS UNIDOS MEXICANOS. 1, 2, 3, 4 FRACCION IX, 6 FRACCIONE VIII, INCISOS a), m), o), q) y r), 24, 32, 33, FRACCION III, V Y VII, 34, 36, 37, 38, 39 Y 40 DE LA LEY NUMERO 42 DE CATASTRO DEL ESTADO DE VERACRUZ DE IGNACIO DE LA LLAVE. 1, 3, 4, 5, 12, 13, 14, 15, 16, 17, 53, 54, Y 55 DEL REGLAMENTO DE LA LEY DE CATASTRO; 72 FRACCION XIX, INCISOS b), d), e), f), y h), DE LA LEY ORGANICA DEL MUNICIPIO LIBRE, LE NOTIFICA QUE AL INMUEBLE DE SU PROPIEDAD O POSESION, A PARTIR DEL SE LE DETERMINO EL VALOR CATASTRAL DE:

VALOR CATASTRAL <input checked="" type="checkbox"/>	VALOR CATASTRAL PROVISIONAL <input type="checkbox"/>
VALOR DEL TERRENO	2,401,378.00
VALOR DE LA(S) CONSTRUCCIONES	0.00
VALOR CATASTRAL TOTAL	2,401,378.00

ATENTAMENTE
"SUPRAGIO EFECTIVO NO REELECCION"
COATEPEC VER., 31/12/2020
AUTORIDAD CATASTRAL
DIRECTOR(A) DE CATASTRO MUNICIPAL
Lic. José Gregorio Cadillo Baez

DOMICILIO PARA RECIBIR NOTIFICACIONES	
CALLE O AVENIDA	CODIGO POSTAL
MATIAS REBOLLEDO S/N.	91500
COLONIA O FRACCIONAMIENTO	CIUDAD O POBLACION
CENTRO	COATEPEC, VER.

ACTA DE NOTIFICACION			
EN LA CIUDAD DE			
SIENDO LAS	HRS. DEL DIA	DEL MES DE	
DEL AÑO EN CURSO SE PROCEDE A NOTIFICAR EL ACUERDO QUE ANTECEDE			
AL C			
PARA QUE SURTA SUS EFECTOS LEGALES	CONSTE	EL NOTIFICADOR	EL NOTIFICADO



UBICACION GEOGRAFICA		CLAVE CATASTRAL								
Municipio COATEPEC		Z.CAT.	MPIO	LOC.	REG.	MANZ.	LOTE	CONDOMINIO NIVEL	DEPTO	DV
Localidad COATEPEC		03	039	001	06	101	028	00	000	6

PROPIETARIO O POSEEDOR		
APELLIDO PATERNO	APELLIDO MATERNO	NOMBRE (S)
H.AYUNTAMIENTO CONST. DE COATEPEC, VER.		

USO O DESTINO

SE LE NOTIFICA EL REGISTRO Y EL VALOR CATASTRAL CON MOTIVO DE LA:	
<input type="checkbox"/> SOLICITUD DE REGISTRO CATASTRAL	A INSTANCIA DEL PROPIETARIO O POSEEDOR <input type="checkbox"/>
<input type="checkbox"/> INCORPORACION AL SISTEMA DE INFORMACION CATASTRAL	
<input checked="" type="checkbox"/> ACTUALIZACION DE LA INFORMACION CATASTRAL	A INSTANCIA DE LA AUTORIDAD CATASTRAL <input checked="" type="checkbox"/>

DEL PREDIO UBICADO EN:		
CALLE(S)	NUMERO POSTAL	COLONIA O FRACCIONAMIENTO
CTO.LOS ALMENDROS LTE-28 FRACC. LOS ENCINOS		

CON LOS DATOS TECNICOS SIGUIENTES									
DATOS DEL TERRENO				DATOS DE LAS CONSTRUCCIONES					
TIPO DE PREDIO	DEMÉRITOS		MÉRITO		TIPO	E	T	A	AREA M2
URBANO <input checked="" type="checkbox"/>	FRENTE	<input type="checkbox"/>	ESQUINA	<input type="checkbox"/>					
SUBURBANO <input type="checkbox"/>	PROFUNDIDAD	<input type="checkbox"/>	TIPO DE AVALUO						
RURAL <input type="checkbox"/>	CONDICION FISICA IMPREVISTA	<input type="checkbox"/>	TECNICO	<input checked="" type="checkbox"/>					
TIPO DE SUELO	TOPOGRAFIA	<input type="checkbox"/>	CON DATOS LEGALES	<input type="checkbox"/>					
TEMPORAL <input type="checkbox"/>	EXC. DE AREA	<input type="checkbox"/>	O MANIFESTADOS	<input type="checkbox"/>					
RIEGO <input type="checkbox"/>	VIAS DE COM.	<input type="checkbox"/>	SUPERFICIE M2						
HUMEDAD <input type="checkbox"/>	INFRAESTRUCTURA	<input type="checkbox"/>	219.00						
ARIDO <input type="checkbox"/>	AGOSTADERO	<input type="checkbox"/>							
PANTANOSO <input type="checkbox"/>									

ESTA AUTORIDAD CON FUNDAMENTO EN LO DISPUESTO EN LOS ARTICULOS 14, 16 Y 36 FRACCION I Y 121 FRACCION II DE LA CONSTITUCION POLITICA DE LOS ESTADOS UNIDOS MEXICANOS. 1, 2, 3, 4 FRACCION IX, 6 FRACCIONE VIII, INCISOS a), m), o), q) y r), 24, 32, 33, FRACCION III, V Y VII, 34, 36, 37, 38, 39 Y 40 DE LA LEY NUMERO 42 DE CATASTRO DEL ESTADO DE VERACRUZ DE IGNACIO DE LA LLAVE 1, 3, 4, 5, 12, 13, 14, 15, 16, 17, 53, 54, Y 55 DEL REGLAMENTO DE LA LEY DE CATASTRO, 72 FRACCION XIX, INCISOS b), d), e), f), y h), DE LA LEY ORGANICA DEL MUNICIPIO LIBRE, LE NOTIFICA QUE AL INMUEBLE DE SU PROPIEDAD O POSESION, A PARTIR DEL SE LE DETERMINO EL VALOR CATASTRAL DE:

VALOR CATASTRAL <input checked="" type="checkbox"/>	VALOR CATASTRAL PROVISIONAL <input type="checkbox"/>
VALOR DEL TERRENO	170,820.00
VALOR DE LA(S) CONSTRUCCION(ES)	0.00
VALOR CATASTRAL TOTAL	170,820.00

ATENTAMENTE
"SUFRASID EFECTIVO NO REELECCION"
COATEPEC VER., 31/12/2020
AUTORIDAD CATASTRAL

DIRECTOR GENERAL DE CATASTRO MUNICIPAL
Lic. José Gregorio Cadillo Baez

DOMICILIO PARA RECIBIR NOTIFICACIONES	
CALLE O AVENIDA	CODIGO POSTAL
MATIAS REBOLLEDO S/N	91500
COLONIA O FRACCIONAMIENTO	CIUDAD O POBLACION
CENTRO	COATEPEC, VER.

ACTA DE NOTIFICACION			
EN LA CIUDAD DE			
SIENDO LAS	HRS. DEL DIA	DEL MES DE	
DEL AÑO EN CURSO SE PROCEDE A NOTIFICAR EL ACUERDO QUE ANTECEDE			
AL C			
PARA QUE SURTA SUS EFECTOS LEGALES	CONSTE	EL NOTIFICADOR	EL NOTIFICADO



UBICACION GEOGRAFICA		CLAVE CATASTRAL								
Municipio COATEPEC		Z.CAT.	MPIO	LOC.	REG.	MANZ.	LOTE	CONDOMINIO NIVEL	DEPTO	DV
Localidad COATEPEC		03	039	001	06	105	001	00	000	8

PROPIETARIO O POSEEDOR

APELLIDO PATERNO	APELLIDO MATERNO	NOMBRE (S)
------------------	------------------	------------

H.AYUNTAMIENTO CONST. DE COATEPEC, VER.

USO O DESTINO

SE LE NOTIFICA EL REGISTRO Y EL VALOR CATASTRAL CON MOTIVO DE LA:

SOLICITUD DE REGISTRO CATASTRAL A INSTANCIA DEL PROPIETARIO O POSEEDOR

INCORPORACION AL SISTEMA DE INFORMACION CATASTRAL

ACTUALIZACION DE LA INFORMACION CATASTRAL A INSTANCIA DE LA AUTORIDAD CATASTRAL

DEL PREDIO UBICADO EN:

CALLE(S)	NUMERO POSTAL	COLONIA O FRACCIONAMIENTO
CTO.LOS ALMENDROS FRACC. LOS ENCINOS		

TIPO DE PREDIO		DATOS DEL TERRENO				DATOS DE LAS CONSTRUCCIONES				
		DEMERITOS		MERITO		TIPO	E	T	A	AREA M2
URBANO	<input checked="" type="checkbox"/>	FRENTE	<input type="checkbox"/>	ESQUINA	<input type="checkbox"/>					
SUBURBANO	<input type="checkbox"/>	PROFUNDIDAD	<input type="checkbox"/>	TIPO DE AVALUO						
RURAL	<input type="checkbox"/>	CONDICION FISICA IMPREVISTA	<input type="checkbox"/>	TECNICO	<input checked="" type="checkbox"/>					
TIPO DE SUELO		TOPOGRAFIA	<input type="checkbox"/>	CON DATOS LEGALES						
TEMPORAL	<input type="checkbox"/>	EXC. DE AREA	<input type="checkbox"/>	O MANIFESTADOS	<input type="checkbox"/>					
RIEGO	<input type="checkbox"/>	VIAS DE COM.	<input type="checkbox"/>	SUPERFICIE M2						
HUMEDAD	<input type="checkbox"/>	INFRAESTRUCTURA	<input type="checkbox"/>							
ARIDO	<input type="checkbox"/>	AGOSTADERO	<input type="checkbox"/>							
PANTANOSO	<input type="checkbox"/>									431.00

ESTA AUTORIDAD CON FUNDAMENTO EN LO DISPUESTO EN LOS ARTICULOS 14, 16 Y 36 FRACCION I Y 121 FRACCION II DE LA CONSTITUCION POLITICA DE LOS ESTADOS UNIDOS MEXICANOS. 1, 2, 3, 4 FRACCION IX, 6 FRACCIONE VIII, INCISOS a), m), o), q) y r), 24, 32, 33, FRACCION III, V Y VII, 34, 36, 37, 38, 39 Y 40 DE LA LEY NUMERO 42 DE CATASTRO DEL ESTADO DE VERACRUZ DE IGNACIO DE LA LLAVE: 1, 3, 4, 5, 12, 13, 14, 15, 16, 17, 53, 54, Y 55 DEL REGLAMENTO DE LA LEY DE CATASTRO; 72 FRACCION XIX, INCISOS b), d), e), f), y h), DE LA LEY ORGANICA DEL MUNICIPIO LIBRE, LE NOTIFICA QUE AL INMUEBLE DE SU PROPIEDAD O POSESION, A PARTIR DEL SE LE DETERMINO EL VALOR CATASTRAL DE:

VALOR CATASTRAL VALOR CATASTRAL PROVISIONAL

VALOR DEL TERRENO	336,180.00	<p>AVIENAMENTE "SUFRAGIO EFECTIVO NO REELECCION" COATEPEC VER., 31/12/2020 AUTORIDAD CATASTRAL</p> <p>DIRECTOR GENERAL DE CATASTRO MUNICIPAL Lic. José Gregorio Cadillo Báez</p>
VALOR DE LA(S) CONSTRUCCION(ES)	0.00	
VALOR CATASTRAL TOTAL	336,180.00	

DOMICILIO PARA RECIBIR NOTIFICACIONES

CALLE O AVENIDA	CODIGO POSTAL
MATIAS REBOLLEDO S/N	91500
COLONIA O FRACCIONAMIENTO	CIUDAD O POBLACION
CENTRO	COATEPEC, VER.

ACTA DE NOTIFICACION

EN LA CIUDAD DE

SIENDO LAS HRS. DEL DIA DEL MES DE

DEL AÑO EN CURSO SE PROCEDE A NOTIFICAR EL ACUERDO QUE ANTECEDE

AL C

PARA QUE SURTA SUS EFECTOS LEGALES CONSTE

EL NOTIFICADOR

EL NOTIFICADO



UBICACION GEOGRAFICA		CLAVE CATASTRAL								
Municipio COATEPEC		Z.CAT.	MPIO	LOC.	REG.	MANZ.	LOTE	CONDominio NIVEL DEPTO		DV
Localidad COATEPEC		03	039	001	08	013	011	00	000	5

PROPIETARIO O POSEEDOR		
APELLIDO PATERNO	APELLIDO MATERNO	NOMBRE (S)
H.AYUNTAMIENTO CONST.DE COATEPEC,VER.		

USO O DESTINO
AREA VERDE

SE LE NOTIFICA EL REGISTRO Y EL VALOR CATASTRAL, CON MUJIVO DE LA

SOLICITUD DE REGISTRO CATASTRAL A INSTANCIA DEL PROPIETARIO O POSEEDOR

INCORPORACION AL SISTEMA DE INFORMACION CATASTRAL

ACTUALIZACION DE LA INFORMACION CATASTRAL A INSTANCIA DE LA AUTORIDAD CATASTRAL

DEL PREDIO UBICADO EN:		
CALLE(S)	NUMERO POSTAL	COLONIA O FRACCIONAMIENTO
CALLE SIN NOMBRE AREA VERDE MOSVIC		

CON LOS DATOS TECNICOS SIGUIENTES											
DATOS DEL TERRENO					DATOS DE LAS CONSTRUCCIONES						
TIPO DE PREDIO		DEMERITOS			MERITO		TIPO	E	T	A	AREA M2
URBANO	<input checked="" type="radio"/>	FRENTE	<input type="radio"/>	ESQUINA	<input type="radio"/>	TIPO DE AVALUO					
SUBURBANO	<input type="radio"/>	PROFUNDIDAD	<input type="radio"/>	TECNICO	<input checked="" type="radio"/>						
RURAL	<input type="radio"/>	CONDICION FISICA IMPREVISTA	<input type="radio"/>	CON DATOS LEGALES	<input type="radio"/>						
TIPO DE SUELO		TOPOGRAFIA	<input type="radio"/>	O MANIFESTADOS	<input type="radio"/>	SUPERFICIE M2					
TEMPORAL	<input type="radio"/>	EXC. DE AREA	<input type="radio"/>	1,269.00							
RIEGO	<input type="radio"/>	VIAS DE COM.	<input type="radio"/>								
HUMEDAD	<input type="radio"/>	INFRAESTRUCTURA	<input type="radio"/>								
ARIDO	<input type="radio"/>	AGOSTADERO	<input type="radio"/>								
PANTANOSO	<input type="radio"/>										

ESTA AUTORIDAD CON FUNDAMENTO EN LO DISPUESTO EN LOS ARTICULOS 14, 16 Y 36 FRACCION I Y 121 FRACCION II DE LA CONSTITUCION POLITICA DE LOS ESTADOS UNIDOS MEXICANOS. 1, 2, 3, 4 FRACCION IX, 6 FRACCIONE VIII, INCISOS a), m), o), q) y r), 24, 32, 33, FRACCION III, V Y VII, 34, 36, 37, 38, 39 Y 40 DE LA LEY NUMERO 42 DE CATASTRO DEL ESTADO DE VERACRUZ DE IGNACIO DE LA LLAVE: 1, 3, 4, 5, 12, 13, 14, 15, 16, 17, 53, 54, Y 55 DEL REGLAMENTO DE LA LEY DE CATASTRO; 72 FRACCION XIX, INCISOS b), d), e), f), y h), DE LA LEY ORGANICA DEL MUNICIPIO LIBRE, LE NOTIFICA QUE AL INMUEBLE DE SU PROPIEDAD O POSESION, A PARTIR DEL SE LE DETERMINO EL VALOR CATASTRAL DE:

VALOR CATASTRAL VALOR CATASTRAL PROVISIONAL

VALOR DEL TERRENO	1,649,700.00	<p>ATENTAMENTE</p> <p>"SUFRACIO EFECTIVO NO REELECCION"</p> <p>COATEPEC VER., 31/12/2020</p> <p>AUTORIDAD CATASTRAL</p> <p>DIRECCION DE CATASTRO MUNICIPAL</p> <p>Lic. José Gregorio Cadillo Báez</p>
VALOR DE LA(S) CONSTRUCCION(ES)	0.00	
VALOR CATASTRAL TOTAL	1,649,700.00	

DOMICILIO PARA RECIBIR NOTIFICACIONES	
CALLE O AVENIDA	CODIGO POSTAL
PALACIO MUNICIPAL S/N	91500
COLONIA O FRACCIONAMIENTO	CIUDAD O POBLACION
CENTRO	COATEPEC,VER.

ACTA DE NOTIFICACION

EN LA CIUDAD DE

SIENDO LAS HRS. DEL DIA DEL MES DE

DEL AÑO EN CURSO SE PROCEDE A NOTIFICAR EL ACUERDO QUE ANTECEDE

AL C

PARA QUE SURTA SUS EFECTOS LEGALES CONSTE

EL NOTIFICADOR

EL NOTIFICADO



UBICACION GEOGRAFICA		CLAVE CATASTRAL								
Municipio COATEPEC		Z.CAT.	MPIO	LOC.	REG.	MANZ.	LOTE	CONDOMINIO NIVEL	DEPTO	DV
Localidad CONSOLAPAM		03	039	004	01	015	015	00	000	5

PROPIETARIO O POSEEDOR		
APELLIDO PATERNO	APELLIDO MATERNO	NOMBRE (S)
H. AYUNTAMIENTO CONST. DE COATEPEC, VER.		

USO O DESTINO

SE LE NOTIFICA EL REGISTRO Y EL VALOR CATASTRAL CON MOTIVO DE LA	
<input type="checkbox"/> SOLICITUD DE REGISTRO CATASTRAL	A INSTANCIA DEL PROPIETARIO O POSEEDOR <input type="checkbox"/>
<input type="checkbox"/> INCORPORACION AL SISTEMA DE INFORMACION CATASTRAL	
<input checked="" type="checkbox"/> ACTUALIZACION DE LA INFORMACION CATASTRAL	A INSTANCIA DE LA AUTORIDAD CATASTRAL <input checked="" type="checkbox"/>

DEL PREDIO UBICADO EN:		
CALLE(S)	NUMERO POSTAL	COLONIA O FRACCIONAMIENTO
GRANATE S/N VILLA PIXQUIAC		

CON LOS DATOS TECNICOS SIGUIENTES										
TIPO DE PREDIO		DATOS DEL TERRENO				DATOS DE LAS CONSTRUCCIONES				
URBANO	<input checked="" type="checkbox"/>	DEMERITOS		MERITO		TIPO	E	T	A	AREA M2
SUBURBANO	<input type="checkbox"/>	FRENTE	<input type="checkbox"/>	ESQUINA	<input type="checkbox"/>					
RURAL	<input type="checkbox"/>	PROFUNDIDAD	<input type="checkbox"/>	TIPO DE AVALUO						
TIPO DE SUELO		CONDICION FISICA IMPREVISTA	<input type="checkbox"/>	TECNICO	<input checked="" type="checkbox"/>					
TEMPORAL	<input type="checkbox"/>	TOPOGRAFIA	<input type="checkbox"/>	CON DATOS LEGALES	<input type="checkbox"/>					
RIEGO	<input type="checkbox"/>	EXC. DE AREA	<input type="checkbox"/>	O MANIFESTADOS	<input type="checkbox"/>					
HUMEDAD	<input type="checkbox"/>	VIAS DE COM.	<input type="checkbox"/>	SUPERFICIE M2						
ARIDO	<input type="checkbox"/>	INFRAESTRUCTURA	<input type="checkbox"/>	8,518.00						
PANTANOSO	<input type="checkbox"/>	AGOSTADERO	<input type="checkbox"/>							

ESTA AUTORIDAD CON FUNDAMENTO EN LO DISPUESTO EN LOS ARTICULOS 14, 16 Y 36 FRACCION I Y 121 FRACCION II DE LA CONSTITUCION POLITICA DE LOS ESTADOS UNIDOS MEXICANOS: 1, 2, 3, 4 FRACCION IX, 6 FRACCIONE VIII, INCISOS a), m), o), q) y r), 24, 32, 33, FRACCION III, V Y VII, 34, 36, 37, 38, 39 Y 40 DE LA LEY NUMERO 42 DE CATASTRO DEL ESTADO DE VERACRUZ DE IGNACIO DE LA LLAVE: 1, 3, 4, 5, 12, 13, 14, 15, 16, 17, 53, 54, Y 55 DEL REGLAMENTO DE LA LEY DE CATASTRO; 72 FRACCION XIX, INCISOS b), d), e), f), y h), DE LA LEY ORGANICA DEL MUNICIPIO LIBRE, LE NOTIFICA QUE AL INMUEBLE DE SU PROPIEDAD O POSESION, A PARTIR DEL SE LE DETERMINO EL VALOR CATASTRAL DE:

VALOR CATASTRAL VALOR CATASTRAL PROVISIONAL

VALOR DEL TERRENO	1,391,415.00	<p>ALTERNAMENTE "SUFRAGIO EFECTIVO NO REELECCION" COATEPEC VER., 31/12/2020 AUTORIDAD CATASTRAL</p> <p>DIRECTORIA DE CATASTRO MUNICIPAL Lic. José Gregorio Cadillo Báez</p>
VALOR DE LA(S) CONSTRUCCION(ES)	0.00	
VALOR CATASTRAL TOTAL	1,391,415.00	

DOMICILIO PARA RECIBIR NOTIFICACIONES	
CALLE O AVENIDA	CODIGO POSTAL
MATIAS A REBOLLEDO S/N	91500
COLONIA O FRACCIONAMIENTO	CIUDAD O POBLACION
CENTRO	COATEPEC, VER.

ACTA DE NOTIFICACION
EN LA CIUDAD DE
SIENDO LAS HRS. DEL DIA DEL MES DE
DEL AÑO EN CURSO SE PROCEDE A NOTIFICAR EL ACUERDO QUE ANTECEDE
AL C

PARA QUE SURTA SUS EFECTOS LEGALES CONSTE

EL NOTIFICADOR _____ EL NOTIFICADO _____



UBICACION GEOGRAFICA		CLAVE CATASTRAL								
Municipio COATEPEC		Z.CAT.	MPIO	LOC.	REG.	MANZ.	LOTE	CONDominio NIVEL	DEPTO	DV
Localidad CONSOLAPAM		03	039	004	02	001	016	00	000	6

PROPIETARIO O POSEEDOR		
APELLIDO PATERNO	APELLIDO MATERNO	NOMBRE (S)
H. AYUNTAMIENTO CONST. DE COATEPEC, VER.		

USO O DESTINO

SE LE NOTIFICA EL REGISTRO Y EL VALOR CATASTRAL, CON MOTIVO DE LA	
<input type="checkbox"/> SOLICITUD DE REGISTRO CATASTRAL	A INSTANCIA DEL PROPIETARIO O POSEEDOR <input type="checkbox"/>
<input type="checkbox"/> INCORPORACION AL SISTEMA DE INFORMACION CATASTRAL	
<input checked="" type="checkbox"/> ACTUALIZACION DE LA INFORMACION CATASTRAL	A INSTANCIA DE LA AUTORIDAD CATASTRAL <input checked="" type="checkbox"/>

DEL PREDIO UBICADO EN		
CALLE(S)	NUMERO POSTAL	COLONIA O FRACCIONAMIENTO
C.DE INTERCOMUNICACION SEC "A" ENCINAL DE BRIONES		

CON LOS DATOS TECNICOS SIGUIENTES									
DATOS DEL TERRENO				DATOS DE LAS CONSTRUCCIONES					
TIPO DE PREDIO	DEMERITOS		MERITO		TIPO	E	T	A	AREA M2
URBANO <input checked="" type="checkbox"/>	FRENTE	<input type="checkbox"/>	ESQUINA	<input type="checkbox"/>					
SUBURBANO <input type="checkbox"/>	PROFUNDIDAD	<input type="checkbox"/>	TIPO DE AVALUO						
RURAL <input type="checkbox"/>	CONDICION FISICA IMPREVISTA	<input type="checkbox"/>	TECNICO	<input checked="" type="checkbox"/>					
TIPO DE SUELO	TOPOGRAFIA	<input type="checkbox"/>	CON DATOS LEGALES						
TEMPORAL <input type="checkbox"/>	EXC. DE AREA	<input type="checkbox"/>	O MANIFESTADOS	<input type="checkbox"/>					
RIEGO <input type="checkbox"/>	VIAS DE COM.	<input type="checkbox"/>	SUPERFICIE M2						
HUMEDAD <input type="checkbox"/>	INFRAESTRUCTURA	<input type="checkbox"/>							
ARIDO <input type="checkbox"/>	AGOSTADERO	<input type="checkbox"/>	1,326.00						
PANTANOSO <input type="checkbox"/>									

ESTA AUTORIDAD CON FUNDAMENTO EN LO DISPUESTO EN LOS ARTICULOS 14, 16 Y 36 FRACCION I Y 121 FRACCION II DE LA CONSTITUCION POLITICA DE LOS ESTADOS UNIDOS MEXICANOS. 1, 2, 3, 4 FRACCION IX, 6 FRACCIONE VIII, INCISOS a), m), o), q) y r), 24, 32, 33, FRACCION III, V Y VII, 34, 36, 37, 38, 39 Y 40 DE LA LEY NUMERO 42 DE CATASTRO DEL ESTADO DE VERACRUZ DE IGNACIO DE LA LLAVE; 1, 3, 4, 5, 12, 13, 14, 15, 16, 17, 53, 54, Y 55 DEL REGLAMENTO DE LA LEY DE CATASTRO; 72 FRACCION XIX, INCISOS b), d), e), f), y h), DE LA LEY ORGANICA DEL MUNICIPIO LIBRE. LE NOTIFICA QUE AL INMUEBLE DE SU PROPIEDAD O POSESION, A PARTIR DEL SE LE DETERMINO EL VALOR CATASTRAL DE:

VALOR CATASTRAL <input checked="" type="checkbox"/>	VALOR CATASTRAL PROVISIONAL <input type="checkbox"/>
VALOR DEL TERRENO	238,680.00
VALOR DE LA(S) CONSTRUCCION(ES)	0.00
VALOR CATASTRAL TOTAL	238,680.00

ATENTAMENTE
"SUFRAGIO EFECTIVO NO REELECCION"
COATEPEC VER., 31/12/2020
AUTORIDAD CATASTRAL

DIRECTOR DE CATASTRO MUNICIPAL
Lic. José Gregorio Cadillo Baez

DOMICILIO PARA RECIBIR NOTIFICACIONES	
CALLE O AVENIDA	CODIGO POSTAL
MATIAS A REBOLLEDO S/N	91500
COLONIA O FRACCIONAMIENTO	CIUDAD O POBLACION
CENTRO	COATEPEC, VER.

ACTA DE NOTIFICACION			
EN LA CIUDAD DE			
SIENDO LAS	HRS. DEL DIA	DEL MES DE	
DEL AÑO EN CURSO SE PROCEDE A NOTIFICAR EL ACUERDO QUE ANTECEDE			
AL C			
PARA QUE SURTA SUS EFECTOS LEGALES	CONSTE	EL NOTIFICADOR	EL NOTIFICADO



UBICACION GEOGRAFICA		CLAVE CATASTRAL								
Municipio COATEPEC		Z.CAT.	MPIO	LOC.	REG.	MANZ.	LOTE	CONDOMINIO NIVEL	DEPTO	DV
Localidad CONSOLAPAM		03	039	004	02	001	017	00	000	9

PROPIETARIO O POSEEDOR		
APELLIDO PATERNO	APELLIDO MATERNO	NOMBRE (S)
H. AYUNTAMIENTO CONST. DE COATEPEC, VER.		

USO O DESTINO

SE LE NOTIFICA EL REGISTRO Y EL VALOR CATASTRAL CON MOTIVO DE LA:	
<input type="checkbox"/> SOLICITUD DE REGISTRO CATASTRAL	A INSTANCIA DEL PROPIETARIO O POSEEDOR <input type="checkbox"/>
<input type="checkbox"/> INCORPORACION AL SISTEMA DE INFORMACION CATASTRAL	
<input checked="" type="checkbox"/> ACTUALIZACION DE LA INFORMACION CATASTRAL	A INSTANCIA DE LA AUTORIDAD CATASTRAL <input checked="" type="checkbox"/>

DEL PREDIO UBICADO EN		
CALLE(S)	NUMERO POSTAL	COLONIA O FRACCIONAMIENTO
C.DE INTERCOMUNICACION SEC "B" ENCINAL DE BRIONES		

CON LOS DATOS TECNICOS SIGUIENTES									
DATOS DEL TERRENO				DATOS DE LAS CONSTRUCCIONES					
TIPO DE PREDIO	DEMERITOS		MERITO		TIPO	E	T	A	AREA M2
URBANO <input checked="" type="checkbox"/>	FRENTE	<input type="checkbox"/>	ESQUINA	<input type="checkbox"/>					
SUBURBANO <input type="checkbox"/>	PROFUNDIDAD	<input type="checkbox"/>	TIPO DE AVALUO						
RURAL <input type="checkbox"/>	CONDICION FISICA IMPREVISTA	<input type="checkbox"/>	TECNICO	<input checked="" type="checkbox"/>					
TIPO DE SUELO	TOPOGRAFIA	<input type="checkbox"/>	CON DATOS LEGALES						
TEMPORAL <input type="checkbox"/>	EXC. DE AREA	<input type="checkbox"/>	O MANIFESTADOS	<input type="checkbox"/>					
RIEGO <input type="checkbox"/>	VIAS DE COM.	<input type="checkbox"/>	SUPERFICIE M2						
HUMEDAD <input type="checkbox"/>	INFRAESTRUCTURA	<input type="checkbox"/>	693.00						
ARIDO <input type="checkbox"/>	AGOSTADERO	<input type="checkbox"/>							
PANTANOSO <input type="checkbox"/>									

ESTA AUTORIDAD CON FUNDAMENTO EN LO DISPUESTO EN LOS ARTICULOS 14, 16 Y 36 FRACCION I Y 121 FRACCION II DE LA CONSTITUCION POLITICA DE LOS ESTADOS UNIDOS MEXICANOS. 1, 2, 3, 4 FRACCION IX, 6 FRACCIONE VIII, INCISOS a), m), o), q) y r), 24, 32, 33, FRACCION III, V Y VII, 34, 36, 37, 38, 39 Y 40 DE LA LEY NUMERO 42 DE CATASTRO DEL ESTADO DE VERACRUZ DE IGNACIO DE LA LLAVE: 1, 3, 4, 5, 12, 13, 14, 15, 16, 17, 53, 54, Y 55 DEL REGLAMENTO DE LA LEY DE CATASTRO; 72 FRACCION XIX, INCISOS b), d), e), f), y h), DE LA LEY ORGANICA DEL MUNICIPIO LIBRE. LE NOTIFICA QUE AL INMUEBLE DE SU PROPIEDAD O POSESION, A PARTIR DEL SE LE DETERMINO EL VALOR CATASTRAL DE:

VALOR CATASTRAL VALOR CATASTRAL PROVISIONAL

VALOR DEL TERRENO	124,740.00
VALOR DE LA(S) CONSTRUCCION(ES)	0.00
VALOR CATASTRAL TOTAL	124,740.00

ATENTAMENTE
"SUFRAGIO EFECTIVO NO REELECCION"
COATEPEC, VER., 31/12/2020
AUTORIDAD CATASTRAL

DIRECTOR GENERAL DE CATASTRO MUNICIPAL
Lic. José Gregorio Cadillo Béez

DOMICILIO PARA RECIBIR NOTIFICACIONES	
CALLE O AVENIDA	CODIGO POSTAL
MATIAS A REBOLLEDO S/N	91500
COLONIA O FRACCIONAMIENTO	CIUDAD O POBLACION
CENTRO	COATEPEC, VER.

ACTA DE NOTIFICACION
EN LA CIUDAD DE
SIENDO LAS HRS. DEL DIA DEL MES DE
DEL AÑO EN CURSO SE PROCEDE A NOTIFICAR EL ACUERDO QUE ANTECEDE
AL C
PARA QUE SURTA SUS EFECTOS LEGALES CONSTE _____ EL NOTIFICADOR _____ EL NOTIFICADO



UBICACION GEOGRAFICA	CLAVE CATASTRAL								
Municipio COATEPEC	Z.CAT.	MPIO	LOC.	REG.	MANZ.	LOTE	CONDOMINIO		
Localidad MAHUIXTLAN	03	039	013	01	025	001	NIVEL	DEPTO	DV
							00	000	7

PROPIETARIO O POSEEDOR		
APELLIDO PATERNO	APELLIDO MATERNO	NOMBRE (S)
H. AYUNTAMIENTO CONST. DE COATEPEC, VER.		

USO O DESTINO

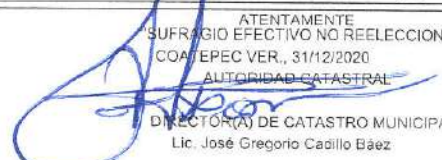
SE LE NOTIFICA EL REGISTRO Y EL VALOR CATASTRAL, CON MOTIVO DE LA:	
<input type="checkbox"/> SOLICITUD DE REGISTRO CATASTRAL	A INSTANCIA DEL PROPIETARIO O POSEEDOR <input type="checkbox"/>
<input type="checkbox"/> INCORPORACION AL SISTEMA DE INFORMACION CATASTRAL	
<input checked="" type="checkbox"/> ACTUALIZACION DE LA INFORMACION CATASTRAL	A INSTANCIA DE LA AUTORIDAD CATASTRAL <input checked="" type="checkbox"/>

DEL PREDIO UBICADO EN:		
CALLE(S)	NUMERO POSTAL	COLONIA O FRACCIONAMIENTO
AV CONSTITUCION ESQ 5 DE MAYO OBRERA		

CON LOS DATOS TECNICOS SIGUIENTES:											
DATOS DEL TERRENO					DATOS DE LAS CONSTRUCCIONES						
TIPO DE PREDIO		DEMERITOS			MERITO		TIPO	E	T	A	AREA M2
URBANO	<input checked="" type="checkbox"/>	FRENTE	<input type="checkbox"/>	ESQUINA	<input type="checkbox"/>	5	1	1	2003	24	
SUBURBANO	<input type="checkbox"/>	PROFUNDIDAD	<input type="checkbox"/>	TIPO DE AVALUO		14	1	1	2003	56	
RURAL	<input type="checkbox"/>	CONDICION FISICA IMPREVISTA	<input type="checkbox"/>	TECNICO	<input checked="" type="checkbox"/>						
TIPO DE SUELO		TOPOGRAFIA	<input type="checkbox"/>	CON DATOS LEGALES	<input type="checkbox"/>	6	1	1	1970	38	
TEMPORAL	<input type="checkbox"/>	EXC. DE AREA	<input type="checkbox"/>	O MANIFESTADOS	<input type="checkbox"/>	5	1	1	2006	5	
RIEGO	<input type="checkbox"/>	VIAS DE COM.	<input type="checkbox"/>	SUPERFICIE M2							
HUMEDAD	<input type="checkbox"/>	INFRAESTRUCTURA	<input type="checkbox"/>	2,303.00							
ARIDO	<input type="checkbox"/>	AGOSTADERO	<input type="checkbox"/>								
PANTANOSO	<input type="checkbox"/>										

ESTA AUTORIDAD CON FUNDAMENTO EN LO DISPUESTO EN LOS ARTICULOS 14, 16 Y 38 FRACCION I Y 121 FRACCION II DE LA CONSTITUCION POLITICA DE LOS ESTADOS UNIDOS MEXICANOS, 1, 2, 3, 4 FRACCION IX, 6 FRACCIONE VIII, INCISOS a), m), o), q) y r), 24, 32, 33, FRACCION III, V Y VII, 34, 36, 37, 38, 39 Y 40 DE LA LEY NUMERO 42 DE CATASTRO DEL ESTADO DE VERACRUZ DE IGNACIO DE LA LLAVE: 1, 3, 4, 5, 12, 13, 14, 15, 16, 17, 53, 54, Y 55 DEL REGLAMENTO DE LA LEY DE CATASTRO; 72 FRACCION XIX, INCISOS b), d), e), f), y h), DE LA LEY ORGANICA DEL MUNICIPIO LIBRE, LE NOTIFICA QUE AL INMUEBLE DE SU PROPIEDAD O POSESION, A PARTIR DEL SE LE DETERMINO EL VALOR CATASTRAL DE:

VALOR CATASTRAL VALOR CATASTRAL PROVISIONAL

VALOR DEL TERRENO	956,402.00	<p>ATENTAMENTE</p>  <p>COATEPEC VER., 31/12/2020</p> <p>AUTORIDAD CATASTRAL</p> <p>DIRECTOR(A) DE CATASTRO MUNICIPAL</p> <p>Lic. José Gregorio Cadillo Báez</p>
VALOR DE LA(S) CONSTRUCCION(ES)	432,335.00	
VALOR CATASTRAL TOTAL	1,388,737.00	

DOMICILIO PARA RECIBIR NOTIFICACIONES	
CALLE O AVENIDA	CODIGO POSTAL
MATIAS A REBOLLEDO S/N	91500
COLONIA O FRACCIONAMIENTO	CIUDAD O POBLACION
CENTRO	COATEPEC, VER.

ACTA DE NOTIFICACION

EN LA CIUDAD DE

SIENDO LAS HRS. DEL DIA DEL MES DE


DEL AÑO EN CURSO SE PROCEDE A NOTIFICAR EL ACUERDO QUE ANTECEDE

AL C

PARA QUE SURTA SUS EFECTOS LEGALES CONSTE

EL NOTIFICADOR

EL NOTIFICADO



UBICACION GEOGRAFICA	CLAVE CATASTRAL								
Municipio COATEPEC	Z.CAT.	MPIO	LOC.	REG.	MANZ.	LOTE	CONDOMINIO		
Localidad MAHUIXTLAN	03	039	013	01	028	001	NIVEL	DEPTO	DV
							00	000	7

PROPIETARIO O POSEEDOR		
APELLIDO PATERNO	APELLIDO MATERNO	NOMBRE (S)
H. AYUNTAMIENTO CONST. DE COATEPEC, VER.		

USO O DESTINO

SE LE NOTIFICA EL REGISTRO Y EL VALOR CATASTRAL CON MOTIVO DE LA	
<input type="checkbox"/> SOLICITUD DE REGISTRO CATASTRAL	A INSTANCIA DEL PROPIETARIO O POSEEDOR <input type="checkbox"/>
<input type="checkbox"/> INCORPORACION AL SISTEMA DE INFORMACION CATASTRAL	
<input checked="" type="checkbox"/> ACTUALIZACION DE LA INFORMACION CATASTRAL	A INSTANCIA DE LA AUTORIDAD CATASTRAL <input checked="" type="checkbox"/>

DEL PREDIO UBICADO EN		
CALLE(S)	NUMERO POSTAL	COLONIA O FRACCIONAMIENTO
PROL M ALEMAN ESQ C ISLETA G OBRERA		

CON LOS DATOS TECNICOS SIGUIENTES									
DATOS DEL TERRENO				DATOS DE LAS CONSTRUCCIONES					
TIPO DE PREDIO	DEMERITOS		MERITO		TIPO	E	T	A	AREA M2
URBANO <input checked="" type="checkbox"/>	FRENTE	<input type="checkbox"/>	ESQUINA	<input type="checkbox"/>					
SUBURBANO <input type="checkbox"/>	PROFUNDIDAD	<input type="checkbox"/>	TIPO DE AVALUO						
RURAL <input type="checkbox"/>	CONDICION FISICA IMPREVISTA	<input type="checkbox"/>	TECNICO	<input checked="" type="checkbox"/>					
TIPO DE SUELO	TOPOGRAFIA	<input type="checkbox"/>	CON DATOS LEGALES	<input type="checkbox"/>					
TEMPORAL <input type="checkbox"/>	EXC. DE AREA	<input type="checkbox"/>	O MANIFESTADOS	<input type="checkbox"/>					
RIEGO <input type="checkbox"/>	VIAS DE COM.	<input type="checkbox"/>	SUPERFICIE M2						
HUMEDAD <input type="checkbox"/>	INFRAESTRUCTURA	<input type="checkbox"/>	440.00						
ARIDO <input type="checkbox"/>	AGOSTADERO	<input type="checkbox"/>							
PANTANOSO <input type="checkbox"/>									

ESTA AUTORIDAD CON FUNDAMENTO EN LO DISPUESTO EN LOS ARTICULOS 14, 16 Y 36 FRACCION I Y 121 FRACCION II DE LA CONSTITUCION POLITICA DE LOS ESTADOS UNIDOS MEXICANOS, 1, 2, 3, 4 FRACCION IX, 6 FRACCIONE VIII, INCISOS a), m), o), q) y r), 24, 32, 33, FRACCION III, V Y VII, 34, 36, 37, 38, 39 Y 40 DE LA LEY NUMERO 42 DE CATASTRO DEL ESTADO DE VERACRUZ DE IGNACIO DE LA LLAVE: 1, 3, 4, 5, 12, 13, 14, 15, 16, 17, 63, 64 Y 66 DEL REGLAMENTO DE LA LEY DE CATASTRO; 72 FRACCION XIX, INCISOS b), d), e), f), y h), DE LA LEY ORGANICA DEL MUNICIPIO LIBRE. LE NOTIFICA QUE AL INMUEBLE DE SU PROPIEDAD O POSESION, A PARTIR DEL SE LE DETERMINO EL VALOR CATASTRAL DE:

VALOR CATASTRAL VALOR CATASTRAL PROVISIONAL

VALOR DEL TERRENO	267,000.00
VALOR DE LA(S) CONSTRUCCION(ES)	0.00
VALOR CATASTRAL TOTAL	267,000.00

ATENTAMENTE
"SUFRAGIO EFECTIVO NO REELECCION"
COATEPEC VER., 31/12/2020
AUTORIDAD CATASTRAL

DIRECTOR(A) DE CATASTRO MUNICIPAL
Lic. José Gregorio Cadillo Báez

DOMICILIO PARA RECIBIR NOTIFICACIONES	
CALLE O AVENIDA	CODIGO POSTAL
MATIAS A REBOLLEDO NO. 1	91500
COLONIA O FRACCIONAMIENTO	CIUDAD O POBLACION
CENTRO	COATEPEC, VER

ACTA DE NOTIFICACION			
EN LA CIUDAD DE			
SIENDO LAS	HRS. DEL DIA	DEL MES DE	
DEL AÑO EN CURSO SE PROCEDE A NOTIFICAR EL ACUERDO QUE ANTECEDE			
AL C			
PARA QUE SURTA SUS EFECTOS LEGALES	CONSTE	EL NOTIFICADOR	EL NOTIFICADO



UBICACION GEOGRAFICA		CLAVE CATASTRAL								
Municipio COATEPEC		Z.CAT.	MPIO	LOC.	REG.	MANZ.	LOTE	CONDominio NIVEL	DEPTO	DV
Localidad MAHUIXTLAN		03	039	013	01	028	002	00	000	1

PROPIETARIO O POSEEDOR		
APELLIDO PATERNO	APELLIDO MATERNO	NOMBRE (S)
H. AYUNTAMIENTO CONST. DE COATEPEC, VER.		

USO O DESTINO

SE LE NOTIFICA EL REGISTRO Y EL VALOR CATASTRAL, CON MOTIVO DE LA:	
<input type="checkbox"/> SOLICITUD DE REGISTRO CATASTRAL	A INSTANCIA DEL PROPIETARIO O POSEEDOR <input type="checkbox"/>
<input type="checkbox"/> INCORPORACION AL SISTEMA DE INFORMACION CATASTRAL	
<input checked="" type="checkbox"/> ACTUALIZACION DE LA INFORMACION CATASTRAL	A INSTANCIA DE LA AUTORIDAD CATASTRAL <input checked="" type="checkbox"/>

DEL PREDIO UBICADO EN		
CALLE(S)	NUMERO POSTAL	COLONIA O FRACCIONAMIENTO
MIGUEL ALEMAN Y C. A LA ISLETA OBRERA		

CON LOS DATOS TECNICOS SIGUIENTES										
DATOS DEL TERRENO					DATOS DE LAS CONSTRUCCIONES					
TIPO DE PREDIO		DEMERITOS		MERITO		TIPO	E	T	A	AREA M2
URBANO	<input checked="" type="checkbox"/>	FRENTE	<input type="checkbox"/>	ESQUINA	<input type="checkbox"/>	5	1	1	1971	364
SUBURBANO	<input type="checkbox"/>	PROFUNDIDAD	<input type="checkbox"/>	TIPO DE AVALUO	<input type="checkbox"/>					
RURAL	<input type="checkbox"/>	CONDICION FISICA IMPREVISTA	<input type="checkbox"/>	TECNICO	<input checked="" type="checkbox"/>	26	1	1	1971	630
TIPO DE SUELO		TOPOGRAFIA	<input type="checkbox"/>	CON DATOS LEGALES	<input type="checkbox"/>					
TEMPORAL	<input type="checkbox"/>	EXC. DE AREA	<input type="checkbox"/>	O MANIFESTADOS	<input type="checkbox"/>	SUPERFICIE M2				
RIEGO	<input type="checkbox"/>	VIAS DE COM.	<input type="checkbox"/>	2,962.00						
HUMEDAD	<input type="checkbox"/>	INFRAESTRUCTURA	<input type="checkbox"/>							
ARIDO	<input type="checkbox"/>	AGOSTADERO	<input type="checkbox"/>							
PANTANOSO	<input type="checkbox"/>									

ESTA AUTORIDAD CON FUNDAMENTO EN LO DISPUESTO EN LOS ARTICULOS 14, 16 Y 36 FRACCION I Y 121 FRACCION II DE LA CONSTITUCION POLITICA DE LOS ESTADOS UNIDOS MEXICANOS. 1, 2, 3, 4 FRACCION IX. 6 FRACCIONE VIII, INCISOS a), m), o), q) y r), 24, 32, 33, FRACCION III, V Y VII, 34, 36, 37, 38, 39 Y 40 DE LA LEY NUMERO 42 DE CATASTRO DEL ESTADO DE VERACRUZ DE IGNACIO DE LA LLAVE: 1, 3, 4, 5, 12, 13, 14, 15, 16, 17, 53, 54, Y 55 DEL REGLAMENTO DE LA LEY DE CATASTRO: 72 FRACCION XIX, INCISOS b), d), e), f), y h), DE LA LEY ORGANICA DEL MUNICIPIO LIBRE, LE NOTIFICA QUE AL INMUEBLE DE SU PROPIEDAD O POSESION, A PARTIR DEL SE LE DETERMINO EL VALOR CATASTRAL DE:

VALOR CATASTRAL VALOR CATASTRAL PROVISIONAL


VALOR DEL TERRENO	1,777,200.00
VALOR DE LA(S) CONSTRUCCION(ES)	1,380,820.00
VALOR CATASTRAL TOTAL	3,158,020.00

ATENTAMENTE
"SUFRAGIO EFECTIVO NO REELECCION"
COATEPEC VER., 31/12/2020
AUTORIDAD CATASTRAL

DIRECCION DE CATASTRO MUNICIPAL
Lic. José Gregorio Cadillo Béez

DOMICILIO PARA RECIBIR NOTIFICACIONES	
CALLE O AVENIDA	CODIGO POSTAL
MATIAS A REBOLLEDO S/N	91500
COLONIA O FRACCIONAMIENTO	CIUDAD O POBLACION
CENTRO	COATEPEC, VER.

ACTA DE NOTIFICACION
EN LA CIUDAD DE
SIENDO LAS HRS. DEL DIA DEL MES DE
DEL AÑO EN CURSO SE PROCEDE A NOTIFICAR EL ACUERDO QUE ANTECEDE
AL C
PARA QUE SURTA SUS EFECTOS LEGALES CONSTE EL NOTIFICADOR EL NOTIFICADO



UBICACION GEOGRAFICA		CLAVE CATASTRAL								
Municipio COATEPEC		Z.CAT.	MPIO	LOC.	REG.	MANZ.	LOTE	CONDOMINIO NIVEL	DEPTO	DV
Localidad ORDUÑA		03	039	015	01	009	035	00	000	8

PROPIETARIO O POSEEDOR		
APELLIDO PATERNO	APELLIDO MATERNO	NOMBRE (S)
H. AYUNTAMIENTO CONST. DE COATEPEC, VER.		

USO O DESTINO

SE LE NOTIFICA EL REGISTRO Y EL VALOR CATASTRAL, CON MOTIVO DE LA:	
<input type="checkbox"/> SOLICITUD DE REGISTRO CATASTRAL	A INSTANCIA DEL PROPIETARIO O POSEEDOR <input type="checkbox"/>
<input type="checkbox"/> INCORPORACION AL SISTEMA DE INFORMACION CATASTRAL	
<input checked="" type="checkbox"/> ACTUALIZACION DE LA INFORMACION CATASTRAL	A INSTANCIA DE LA AUTORIDAD CATASTRAL <input checked="" type="checkbox"/>

DEL PREDIO UBICADO EN		
CALLE(S)	NUMERO POSTAL	COLONIA O FRACCIONAMIENTO
PRIV. REFORMA L-12 CONG. LA ORDU		

CON LOS DATOS TECNICOS SIGUIENTES									
DATOS DEL TERRENO				DATOS DE LAS CONSTRUCCIONES					
TIPO DE PREDIO	DEMERITOS		MERITO		TIPO	E	T	A	AREA M2
URBANO <input checked="" type="checkbox"/>	FRENTE	<input type="checkbox"/>	ESQUINA	<input type="checkbox"/>					
SUBURBANO <input type="checkbox"/>	PROFUNDIDAD	<input type="checkbox"/>	TIPO DE AVALUO	<input type="checkbox"/>					
RURAL <input type="checkbox"/>	CONDICION FISICA IMPREVISTA	<input type="checkbox"/>	TECNICO	<input checked="" type="checkbox"/>					
TIPO DE SUELO	TOPOGRAFIA	<input type="checkbox"/>	CON DATOS LEGALES	<input type="checkbox"/>					
TEMPORAL <input type="checkbox"/>	EXC. DE AREA	<input type="checkbox"/>	O MANIFESTADOS	<input type="checkbox"/>					
RIEGO <input type="checkbox"/>	VIAS DE COM.	<input type="checkbox"/>	SUPERFICIE M2						
HUMEDAD <input type="checkbox"/>	INFRAESTRUCTURA	<input type="checkbox"/>							
ARIDO <input type="checkbox"/>	AGOSTADERO	<input type="checkbox"/>	168.00						
PANTANOSO <input type="checkbox"/>									

ESTA AUTORIDAD CON FUNDAMENTO EN LO DISPUESTO EN LOS ARTICULOS 14, 16 Y 36 FRACCION I Y 121 FRACCION II DE LA CONSTITUCION POLITICA DE LOS ESTADOS UNIDOS MEXICANOS, 1, 2, 3, 4 FRACCION IX, 6 FRACCIONE VIII, INCISOS a), m), o), q) y r), 24, 32, 33, FRACCION III, V Y VII, 34, 36, 37, 38, 39 Y 40 DE LA LEY NUMERO 42 DE CATASTRO DEL ESTADO DE VERACRUZ DE IGNACIO DE LA LLAVE, 1, 3, 4, 5, 12, 13, 14, 15, 16, 17, 53, 54, Y 55 DEL REGLAMENTO DE LA LEY DE CATASTRO, 72 FRACCION XIX, INCISOS b), d), e), f), y h), DE LA LEY ORGANICA DEL MUNICIPIO LIBRE, LE NOTIFICA QUE AL INMUEBLE DE SU PROPIEDAD O POSESION, A PARTIR DEL SE LE DETERMINO EL VALOR CATASTRAL DE:

VALOR CATASTRAL VALOR CATASTRAL PROVISIONAL

VALOR DEL TERRENO	60,480.00
VALOR DE LA(S) CONSTRUCCION(ES)	0.00
VALOR CATASTRAL TOTAL	60,480.00

ATENAMENTE
"SUFRAGIO EFECTIVO NO REELECCION"
COATEPEC VER., 31/12/2020
AUTORIDAD CATASTRAL
DIRECTORIA DE CATASTRO MUNICIPAL
Lic. Jose Gregorio Cadillo Baez

DOMICILIO PARA RECIBIR NOTIFICACIONES	
CALLE O AVENIDA	CODIGO POSTAL
MATIAS REBOLLEDO S/N	0
COLONIA O FRACCIONAMIENTO	CIUDAD O POBLACION
CENTRO	COATEPEC, VER.

ACTA DE NOTIFICACION
EN LA CIUDAD DE
SIENDO LAS HRS. DEL DIA DEL MES DE
DEL AÑO EN CURSO SE PROCEDE A NOTIFICAR EL ACUERDO QUE ANTECEDE
AL C
PARA QUE SURTA SUS EFECTOS LEGALES CONSTE EL NOTIFICADOR EL NOTIFICADO



UBICACION GEOGRAFICA		CLAVE CATASTRAL							
Municipio COATEPEC	Z.CAT.	MPIO	LOC.	REG.	MANZ.	LOTE	CONDOMINIO NIVEL DEPTO		DV
Localidad ZIMPIZAHUA	03	039	022	02	004	009	00	000	2

PROPIETARIO O POSEEDOR		
APELLIDO PATERNO	APELLIDO MATERNO	NOMBRE (S)
H AYUNTAMIENTO CONST DE COATEPEC VER.		

USO O DESTINO
INDEFINIDO

SE LE NOTIFICA EL REGISTRO Y EL VALOR CATASTRAL CON MOTIVO DE LA:	
<input type="checkbox"/> SOLICITUD DE REGISTRO CATASTRAL	A INSTANCIA DEL PROPIETARIO O POSEEDOR <input type="checkbox"/>
<input type="checkbox"/> INCORPORACION AL SISTEMA DE INFORMACION CATASTRAL	
<input checked="" type="checkbox"/> ACTUALIZACION DE LA INFORMACION CATASTRAL	A INSTANCIA DE LA AUTORIDAD CATASTRAL <input checked="" type="checkbox"/>

DEL PREDIO UBICADO EN:		
CALLE(S)	NUMERO POSTAL	COLONIA O FRACCIONAMIENTO
BOULEVARD S/NOMBRE MZA-4 LTE-9 RESIDENCIAL ZIMPIZAHUA		

CON LOS DATOS TECNICOS SIGUIENTES										
DATOS DEL TERRENO				DATOS DE LAS CONSTRUCCIONES						
TIPO DE PREDIO	DEMERITOS			MERITO		TIPO	E	T	A	AREA M2
URBANO <input checked="" type="checkbox"/>	FRENTE	<input type="checkbox"/>		ESQUINA	<input type="checkbox"/>					
SUBURBANO <input type="checkbox"/>	PROFUNDIDAD	<input type="checkbox"/>		TIPO DE AVALUO						
RURAL <input type="checkbox"/>	CONDICION FISICA IMPREVISTA	<input type="checkbox"/>		TECNICO	<input checked="" type="checkbox"/>					
TIPO DE SUELO	TOPOGRAFIA	<input type="checkbox"/>		CON DATOS LEGALES	<input type="checkbox"/>					
TEMPORAL <input type="checkbox"/>	EXC. DE AREA	<input type="checkbox"/>		O MANIFESTADOS	<input type="checkbox"/>					
RIEGO <input type="checkbox"/>	VIAS DE COM.	<input type="checkbox"/>		SUPERFICIE M2						
HUMEDAD <input type="checkbox"/>	INFRAESTRUCTURA	<input type="checkbox"/>		6,315.00						
ARIDO <input type="checkbox"/>	AGOSTADERO	<input type="checkbox"/>								
PANTANOSO <input type="checkbox"/>										

ESTA AUTORIDAD CON FUNDAMENTO EN LO DISPUESTO EN LOS ARTICULOS 14, 16 Y 36 FRACCION I Y 121 FRACCION II DE LA CONSTITUCION POLITICA DE LOS ESTADOS UNIDOS MEXICANOS. 1, 2, 3, 4 FRACCION IX, 6 FRACCIONE VIII, INCISOS a), m), o), q) y r), 24, 32, 33, FRACCION III, V Y VII, 34, 36, 37, 38, 39 Y 40 DE LA LEY NUMERO 42 DE CATASTRO DEL ESTADO DE VERACRUZ DE IGNACIO DE LA LLAVE: 1, 3, 4, 5, 12, 13, 14, 15, 16, 17, 53, 54, Y 55 DEL REGLAMENTO DE LA LEY DE CATASTRO; 72 FRACCION XIX, INCISOS b), d), e), f), y h), DE LA LEY ORGANICA DEL MUNICIPIO LIBRE, LE NOTIFICA QUE AL INMUEBLE DE SU PROPIEDAD O POSESION, A PARTIR DEL SE LE DETERMINO EL VALOR CATASTRAL DE:

VALOR CATASTRAL VALOR CATASTRAL PROVISIONAL


VALOR DEL TERRENO	7,833,821.00
VALOR DE LA(S) CONSTRUCCION(ES)	0.00
VALOR CATASTRAL TOTAL	7,833,821.00

ATENAMENTE
"SUFRAGIO EFECTIVO NO REELECCION"
COATEPEC VER., 31/12/2020
AUTORIDAD CATASTRAL

DIRECTOR GENERAL DE CATASTRO MUNICIPAL
Lic. José Gregorio Cadillo Báez

DOMICILIO PARA RECIBIR NOTIFICACIONES	
CALLE O AVENIDA	CODIGO POSTAL
PALACIO MUNICIPAL S/N	0
COLONIA O FRACCIONAMIENTO	CIUDAD O POBLACION
CENTRO	COATEPEC, VER.

ACTA DE NOTIFICACION			
EN LA CIUDAD DE			
SIENDO LAS	HRS. DEL DIA	DEL MES DE	
DEL AÑO EN CURSO SE PROCEDE A NOTIFICAR EL ACUERDO QUE ANTECEDE			
AL C			
PARA QUE SURTA SUS EFECTOS LEGALES	CONSTE	EL NOTIFICADOR	EL NOTIFICADO



UBICACION GEOGRAFICA		CLAVE CATASTRAL							
Municipio COATEPEC	Z.CAT.	MPIO	LOC.	REG.	MANZ.	LOTE	CONDOMINIO NIVEL	DEPTO	DV
Localidad ZIMPIZAHUA	03	039	022	02	010	010	00	000	3

PROPIETARIO O POSEEDOR		
APELLIDO PATERNO	APELLIDO MATERNO	NOMBRE (S)
H. AYUNTAMIENTO CONST. DE COATEPEC, VER.		

USO O DESTINO
INDEFINIDO

SE LE NOTIFICA EL REGISTRO Y EL VALOR CATASTRAL, CON MOTIVO DE LA:

SOLICITUD DE REGISTRO CATASTRAL A INSTANCIA DEL PROPIETARIO O POSEEDOR

INCORPORACION AL SISTEMA DE INFORMACION CATASTRAL

ACTUALIZACION DE LA INFORMACION CATASTRAL A INSTANCIA DE LA AUTORIDAD CATASTRAL

DEL PREDIO UBICADO EN		
CALLE(S)	NUMERO POSTAL	COLONIA O FRACCIONAMIENTO
BOULEVARD S/NOMBRE MZA-10 LTE-10 RESIDENCIAL ZIMPIZAHUA		

CON LOS DATOS TECNICOS SIGUIENTES									
DATOS DEL TERRENO			DATOS DE LAS CONSTRUCCIONES						
TIPO DE PREDIO	DEMERITOS		MERITO		TIPO	E	T	A	AREA M2
URBANO <input checked="" type="checkbox"/>	FRENTE	<input type="checkbox"/>	ESQUINA	<input type="checkbox"/>					
SUBURBANO <input type="checkbox"/>	PROFUNDIDAD	<input type="checkbox"/>	TIPO DE AVALUO						
RURAL <input type="checkbox"/>	CONDICION FISICA IMPREVISTA	<input type="checkbox"/>	TECNICO	<input checked="" type="checkbox"/>					
TIPO DE SUELO	TOPOGRAFIA	<input type="checkbox"/>	CON DATOS LEGALES						
TEMPORAL <input type="checkbox"/>	EXC. DE AREA	<input type="checkbox"/>	O MANIFESTADOS	<input type="checkbox"/>					
RIEGO <input type="checkbox"/>	VIAS DE COM.	<input type="checkbox"/>	SUPERFICIE M2						
HUMEDAD <input type="checkbox"/>	INFRAESTRUCTURA	<input type="checkbox"/>							
ARIDO <input type="checkbox"/>	AGOSTADERO	<input type="checkbox"/>							
PANTANOSO <input type="checkbox"/>			2,314.00						

ESTA AUTORIDAD CON FUNDAMENTO EN LO DISPUESTO EN LOS ARTICULOS 14, 16 Y 36 FRACCION I Y 121 FRACCION II DE LA CONSTITUCION POLITICA DE LOS ESTADOS UNIDOS MEXICANOS. 1, 2, 3, 4 FRACCION IX, 6 FRACCION VIII, INCISOS a), m), o), q) y r); 24, 32, 33, FRACCION III, V Y VII, 34, 36, 37, 38, 39 Y 40 DE LA LEY NUMERO 42 DE CATASTRO DEL ESTADO DE VERACRUZ DE IGNACIO DE LA LLAVE: 1, 3, 4, 5, 12, 13, 14, 15, 16, 17, 53, 54, Y 55 DEL REGLAMENTO DE LA LEY DE CATASTRO; 72 FRACCION XIX, INCISOS b), d), e), f), y h); DE LA LEY ORGANICA DEL MUNICIPIO LIBRE, LE NOTIFICA QUE AL INMUEBLE DE SU PROPIEDAD O POSESION, A PARTIR DEL SE LE DETERMINO EL VALOR CATASTRAL DE:

VALOR CATASTRAL <input checked="" type="checkbox"/>	VALOR CATASTRAL PROVISIONAL <input type="checkbox"/>
VALOR DEL TERRENO	3,008,200.00
VALOR DE LA(S) CONSTRUCCION(ES)	0.00
VALOR CATASTRAL TOTAL	3,008,200.00


ATENAMENTE
"SUFRAGO EFECTIVO NO REELECCION"
COATEPEC VER., 31/12/2020
AUTORIDAD CATASTRAL
DIRECTOR(A) DE CATASTRO MUNICIPAL
Lic. José Gregorio Cadillo Báez

DOMICILIO PARA RECIBIR NOTIFICACIONES	
CALLE O AVENIDA	CODIGO POSTAL
PALACIO MUNICIPAL S/N	0
COLONIA O FRACCIONAMIENTO	CIUDAD O POBLACION
CENTRO	COATEPEC, VER.

ACTA DE NOTIFICACION
EN LA CIUDAD DE
SIENDO LAS HRS. DEL DIA DEL MES DE
DEL AÑO EN CURSO SE PROCEDE A NOTIFICAR EL ACUERDO QUE ANTECEDE
AL C
PARA QUE SURTA SUS EFECTOS LEGALES CONSTE

EL NOTIFICADOR

EL NOTIFICADO



UBICACION GEOGRAFICA		CLAVE CATASTRAL								
Municipio COATEPEC		Z.CAT.	MPIO	LOC.	REG.	MANZ.	LOTE	CONDOMINIO NIVEL DEPTO		DV
Localidad COATEPEC		03	039	001	00	001	358	00	000	8

PROPIETARIO O POSEEDOR		
APELLIDO PATERNO	APELLIDO MATERNO	NOMBRE(S)
H. AYUNTAMIENTO CONST. DE COATEPEC, VER.		

USO O DESTINO
JARDIN DE NIÑOS

SE LE NOTIFICA EL REGISTRO Y EL VALOR CATASTRAL CON MOTIVO DE LA:

SOLICITUD DE REGISTRO CATASTRAL A INSTANCIA DEL PROPIETARIO O POSEEDOR

INCORPORACION AL SISTEMA DE INFORMACION CATASTRAL

ACTUALIZACION DE LA INFORMACION CATASTRAL A INSTANCIA DE LA AUTORIDAD CATASTRAL

DEL PREDIO UBICADO EN:		
CALLE(S)	NUMERO POSTAL	COLONIA O FRACCIONAMIENTO
PROLG. GUILLERMO PRIETO		

CON LOS DATOS TECNICOS SIGUIENTES										
DATOS DEL TERRENO				DATOS DE LAS CONSTRUCCIONES						
TIPO DE PREDIO	DEMERITOS			MERITO		TIPO	E	T	A	AREA M2
URBANO <input type="checkbox"/>	FRENTE <input type="checkbox"/>			ESQUINA <input type="checkbox"/>	5	1	2	1984	270	
SUBURBANO <input checked="" type="checkbox"/>	PROFUNDIDAD <input type="checkbox"/>			TIPO DE AVALUO						
RURAL <input type="checkbox"/>	CONDICION FISICA IMPREVISTA <input type="checkbox"/>			TECNICO <input checked="" type="checkbox"/>						
TIPO DE SUELO	TOPOGRAFIA <input type="checkbox"/>			CON DATOS LEGALES <input type="checkbox"/>						
TEMPORAL <input type="checkbox"/>	EXC. DE AREA <input type="checkbox"/>			O MANIFESTADOS <input type="checkbox"/>						
RIEGO <input type="checkbox"/>	VIAS DE COM. <input type="checkbox"/>			SUPERFICIE M2						
HUMEDAD <input type="checkbox"/>	INFRAESTRUCTURA <input type="checkbox"/>			2,006.00						
ARIDO <input type="checkbox"/>	AGOSTADERO <input type="checkbox"/>									
PANTANOSO <input type="checkbox"/>										

ESTA AUTORIDAD CON FUNDAMENTO EN LO DISPUESTO EN LOS ARTICULOS 14, 16 Y 36 FRACCION I Y 121 FRACCION II DE LA CONSTITUCION POLITICA DE LOS ESTADOS UNIDOS MEXICANOS. 1, 2, 3, 4 FRACCION IX, 6 FRACCIONE VIII, INCISOS a), m), o), q) y r), 24, 32, 33, FRACCION III, V Y VII, 34, 36, 37, 38, 39 Y 40 DE LA LEY NUMERO 42 DE CATASTRO DEL ESTADO DE VERACRUZ DE IGNACIO DE LA LLAVE. 1, 3, 4, 5, 12, 13, 14, 15, 16, 17, 53, 54, Y 55 DEL REGLAMENTO DE LA LEY DE CATASTRO; 72 FRACCION XIX, INCISOS b), d), e), f), y h), DE LA LEY ORGANICA DEL MUNICIPIO LIBRE, LE NOTIFICA QUE AL INMUEBLE DE SU PROPIEDAD O POSESION, A PARTIR DEL SE LE DETERMINO EL VALOR CATASTRAL DE:


VALOR CATASTRAL <input checked="" type="checkbox"/>	VALOR CATASTRAL PROVISIONAL <input type="checkbox"/>
VALOR DEL TERRENO	495,462.00
VALOR DE LA(S) CONSTRUCCION(ES)	588,735.00
VALOR CATASTRAL TOTAL	1,084,197.00

ALTERNAMENTE
"SUFRAGIO EFECTIVO NO REELECCION"
COATEPEC VER., 31/12/2020
AUTORIDAD CATASTRAL

DIRECTOR(A) DE CATASTRO MUNICIPAL
Lic. José Gregorio Cadillo Báez

DOMICILIO PARA RECIBIR NOTIFICACIONES	
CALLE O AVENIDA	CODIGO POSTAL
MATIAS A REBOLLEDO S/N	0
COLONIA O FRACCIONAMIENTO	CIUDAD O POBLACION
CENTRO	COATEPEC, VER.

ACTA DE NOTIFICACION
EN LA CIUDAD DE _____
SIENDO LAS _____ HRS. DEL DIA _____ DEL MES DE _____
DEL AÑO EN CURSO SE PROCEDE A NOTIFICAR EL ACUERDO QUE ANTECEDE
AL C _____
PARA QUE SURTA SUS EFECTOS LEGALES CONSTE _____ EL NOTIFICADOR _____ EL NOTIFICADO _____



UBICACION GEOGRAFICA		CLAVE CATASTRAL								
Municipio COATEPEC		Z.CAT.	MPIO	LOC.	REG.	MANZ.	LOTE	CONDominio NIVEL	DEPTO	DV
Localidad COATEPEC		03	039	001	00	001	364	00	000	7

PROPIETARIO O POSEEDOR		
APELLIDO PATERNO	APELLIDO MATERNO	NOMBRE (S)
H. AYUNTAMIENTO CONST. DE COATEPEC, VER.		

USO O DESTINO
INDEFINIDO

SE LE NOTIFICA EL REGISTRO Y EL VALOR CATASTRAL CON MOTIVO DE LA:

SOLICITUD DE REGISTRO CATASTRAL A INSTANCIA DEL PROPIETARIO O POSEEDOR

INCORPORACION AL SISTEMA DE INFORMACION CATASTRAL

ACTUALIZACION DE LA INFORMACION CATASTRAL A INSTANCIA DE LA AUTORIDAD CATASTRAL

DEL PREDIO UBICADO EN:		
CALLE(S)	NUMERO POSTAL	COLONIA O FRACCIONAMIENTO
PROLG. JUSTO SIERRA "EL CERRO" EL MIRADOR		

CON LOS DATOS TECNICOS SIGUIENTES									
DATOS DEL TERRENO				DATOS DE LAS CONSTRUCCIONES					
TIPO DE PREDIO	DEMERITOS		MERITO		TIPO	E	T	A	AREA M2
URBANO <input type="checkbox"/>	FRENTE <input type="checkbox"/>		ESQUINA <input type="checkbox"/>						
SUBURBANO <input checked="" type="checkbox"/>	PROFUNDIDAD <input type="checkbox"/>								
RURAL <input type="checkbox"/>	CONDICION FISICA IMPREVISTA <input type="checkbox"/>		TIPO DE AVALUO TECNICO <input checked="" type="checkbox"/>						
TIPO DE SUELO	TOPOGRAFIA <input type="checkbox"/>		CON DATOS LEGALES O MANIFESTADOS <input type="checkbox"/>						
TEMPORAL <input type="checkbox"/>	EXC. DE AREA <input type="checkbox"/>								
RIEGO <input type="checkbox"/>	VIAS DE COM. <input type="checkbox"/>		SUPERFICIE M2						
HUMEDAD <input type="checkbox"/>	INFRAESTRUCTURA <input type="checkbox"/>								
ARIDO <input type="checkbox"/>	AGOSTADERO <input type="checkbox"/>		1,471.00						
PANTANOSO <input type="checkbox"/>									

ESTA AUTORIDAD CON FUNDAMENTO EN LO DISPUESTO EN LOS ARTICULOS 14, 16 Y 36 FRACCION I Y 121 FRACCION II DE LA CONSTITUCION POLITICA DE LOS ESTADOS UNIDOS MEXICANOS. 1, 2, 3, 4 FRACCION IX, 6 FRACCIONE VIII, INCISOS a), m), o), q) y r), 24, 32, 33, FRACCION III, V Y VII, 34, 36, 37, 38, 39 Y 40 DE LA LEY NUMERO 42 DE CATASTRO DEL ESTADO DE VERACRUZ DE IGNACIO DE LA LLAVE: 1, 3, 4, 5, 12, 13, 14, 15, 16, 17, 53, 54, Y 55 DEL REGLAMENTO DE LA LEY DE CATASTRO; 72 FRACCION XIX, INCISOS b), d), e), f), y h), DE LA LEY ORGANICA DEL MUNICIPIO LIBRE, LE NOTIFICA QUE AL INMUEBLE DE SU PROPIEDAD O POSESION, A PARTIR DEL SE LE DETERMINO EL VALOR CATASTRAL DE:

VALOR CATASTRAL <input checked="" type="checkbox"/>	VALOR CATASTRAL PROVISIONAL <input type="checkbox"/>
VALOR DEL TERRENO	94,144.00
VALOR DE LA(S) CONSTRUCCION(ES)	0.00
VALOR CATASTRAL TOTAL	94,144.00

ATENTAMENTE
"SUFRAGIO EFECTIVO NO REELECCION"
COATEPEC VER., 31/12/2020
AUTORIDAD CATASTRAL


DIRECCION DE CATASTRO MUNICIPAL
Lic. José Gregorio Cadillo Baez

DOMICILIO PARA RECIBIR NOTIFICACIONES	
CALLE O AVENIDA	CODIGO POSTAL
MATIAS REBOLLEDO S/N	0
COLONIA O FRACCIONAMIENTO	CIUDAD O POBLACION
CENTRO	COATEPEC

ACTA DE NOTIFICACION
EN LA CIUDAD DE
SIENDO LAS HRS. DEL DIA DEL MES DE
DEL AÑO EN CURSO SE PROCEDE A NOTIFICAR EL ACUERDO QUE ANTECEDE
AL C
PARA QUE SURTA SUS EFECTOS LEGALES CONSTE

EL NOTIFICADOR

EL NOTIFICADO



UBICACION GEOGRAFICA		CLAVE CATASTRAL								
Municipio COATEPEC		Z.CAT.	MPIO	LOC.	REG.	MANZ.	LOTE	CONDOMINIO NIVEL	DEPTO	DV
Localidad COATEPEC		03	039	001	00	003	112	00	000	7

PROPIETARIO O POSEEDOR		
APELLIDO PATERNO	APELLIDO MATERNO	NOMBRE (S)
H.AYUNTAMIENTO DE COATEPEC, VER.		

USO O DESTINO

SE LE NOTIFICA EL REGISTRO Y EL VALOR CATASTRAL CON MOTIVO DE LA:

SOLICITUD DE REGISTRO CATASTRAL A INSTANCIA DEL PROPIETARIO O POSEEDOR

INCORPORACION AL SISTEMA DE INFORMACION CATASTRAL

ACTUALIZACION DE LA INFORMACION CATASTRAL A INSTANCIA DE LA AUTORIDAD CATASTRAL

DEL PREDIO UBICADO EN:		
CALLE(S)	NUMERO POSTAL	COLONIA O FRACCIONAMIENTO
ROA BARCENAS EL TEJOCOTAL ESPINAL DE ARRIBA		

CON LOS DATOS TECNICOS SIGUIENTES											
DATOS DEL TERRENO					DATOS DE LAS CONSTRUCCIONES						
TIPO DE PREDIO	DEMERITOS				MERITO		TIPO	E	T	A	AREA M2
URBANO <input type="checkbox"/>	FRENTE <input type="checkbox"/>	ESQUINA <input type="checkbox"/>		TIPO DE AVALUO	TECNICO <input checked="" type="checkbox"/>						
SUBURBANO <input checked="" type="checkbox"/>	PROFUNDIDAD <input type="checkbox"/>	CONDICION FISICA IMPREVISTA <input type="checkbox"/>									CON DATOS LEGALES
RURAL <input type="checkbox"/>	TOPOGRAFIA <input type="checkbox"/>		SUPERFICIE M2								
TIPO DE SUELO	EXC. DE AREA <input type="checkbox"/>		2,185.00								
TEMPORAL <input type="checkbox"/>	VIAS DE COM. <input type="checkbox"/>										
RIEGO <input type="checkbox"/>	INFRAESTRUCTURA <input type="checkbox"/>										
HUMEDAD <input type="checkbox"/>	AGOSTADERO <input type="checkbox"/>										
ARIDO <input type="checkbox"/>											
PANTANOSO <input type="checkbox"/>											

ESTA AUTORIDAD CON FUNDAMENTO EN LO DISPUESTO EN LOS ARTICULOS 14, 16 Y 36 FRACCION I Y 121 FRACCION II DE LA CONSTITUCION POLITICA DE LOS ESTADOS UNIDOS MEXICANOS; 1, 2, 3, 4 FRACCION IX, 6 FRACCION VIII, INCISOS a), m), o), q) y r), 24, 32, 33, FRACCION III, V Y VII, 34, 36, 37, 38, 39 Y 40 DE LA LEY NUMERO 42 DE CATASTRO DEL ESTADO DE VERACRUZ DE IGNACIO DE LA LLAVE; 1, 3, 4, 5, 12, 13, 14, 15, 16, 17, 53, 54, Y 55 DEL REGLAMENTO DE LA LEY DE CATASTRO; 72 FRACCION XIX, INCISOS b), d), e), f), y h), DE LA LEY ORGANICA DEL MUNICIPIO LIBRE, LE NOTIFICA QUE AL INMUEBLE DE SU PROPIEDAD O POSESION, A PARTIR DEL SE LE DETERMINO EL VALOR CATASTRAL DE:

VALOR CATASTRAL VALOR CATASTRAL PROVISIONAL

VALOR DEL TERRENO	360,875.00	<p>ATENTAMENTE</p> <p>"SUFRAGIO EFECTIVO NO REELECCION"</p> <p>COATEPEC VER., 31/12/2020</p> <p>AUTORIDAD CATASTRAL</p> <p>DIRECTOR(A) DE CATASTRO MUNICIPAL</p> <p>Lic. José Gregorio Cadillo Baez</p>
VALOR DE LA(S) CONSTRUCCION(ES)	0.00	
VALOR CATASTRAL TOTAL	360,875.00	

DOMICILIO PARA RECIBIR NOTIFICACIONES	
CALLE O AVENIDA	CODIGO POSTAL
MATIAS REBOLLEDO S/N	0
COLONIA O FRACCIONAMIENTO	CIUDAD O POBLACION
PALACIO MUNICIPAL	COATEPEC, VER.

ACTA DE NOTIFICACION

EN LA CIUDAD DE

SIENDO LAS HRS. DEL DIA DEL MES DE

DEL AÑO EN CURSO SE PROCEDE A NOTIFICAR EL ACUERDO QUE ANTECEDE

AL C

PARA QUE SURTA SUS EFECTOS LEGALES CONSTE EL NOTIFICADOR EL NOTIFICADO



UBICACION GEOGRAFICA		CLAVE CATASTRAL								
Municipio COATEPEC		Z.CAT.	MPIO	LOC.	REG.	MANZ.	LOTE	CONDominio NIVEL DEPTO		DV
Localidad CONSOLAPAM		03	039	004	00	000	730	00	000	5

PROPIETARIO O POSEEDOR		
APELLIDO PATERNO	APELLIDO MATERNO	NOMBRE(S)
MUNICIPIO DE COATEPEC, VER.		

USO O DESTINO
AREA DE DONACION

SE LE NOTIFICA EL REGISTRO Y EL VALOR CATASTRAL CON MOTIVO DE LA:	
<input type="checkbox"/> SOLICITUD DE REGISTRO CATASTRAL	A INSTANCIA DEL PROPIETARIO O POSEEDOR <input type="checkbox"/>
<input type="checkbox"/> INCORPORACION AL SISTEMA DE INFORMACION CATASTRAL	
<input checked="" type="checkbox"/> ACTUALIZACION DE LA INFORMACION CATASTRAL	A INSTANCIA DE LA AUTORIDAD CATASTRAL <input checked="" type="checkbox"/>

DEL PREDIO UBICADO EN		
CALLE(S)	NUMERO POSTAL	COLONIA O FRACCIONAMIENTO
PLAN DE LA CRUZ FRAC-PAR 17Y22 CONG. ZONCUANTLA		

CON LOS DATOS TECNICOS SIGUIENTES										
TIPO DE PREDIO		DATOS DEL TERRENO		DATOS DE LAS CONSTRUCCIONES						
URBANO	<input type="checkbox"/>	DEMERITOS		MERITO		TIPO	E	T	A	AREA M2
SUBURBANO	<input checked="" type="checkbox"/>	FRENTE	<input type="checkbox"/>	ESQUINA	<input type="checkbox"/>					
RURAL	<input type="checkbox"/>	CONDICION FISICA IMPREVISTA	<input type="checkbox"/>	TIPO DE AVALUO						
TIPO DE SUELO		TOPOGRAFIA	<input type="checkbox"/>	TECNICO	<input checked="" type="checkbox"/>					
TEMPORAL	<input type="checkbox"/>	EXC. DE AREA	<input type="checkbox"/>	CON DATOS LEGALES	<input type="checkbox"/>					
RIEGO	<input type="checkbox"/>	VIAS DE COM	<input type="checkbox"/>	O MANIFESTADOS	<input type="checkbox"/>	SUPERFICIE M2				
HUMEDAD	<input type="checkbox"/>	INFRAESTRUCTURA	<input type="checkbox"/>	400.00						
ARIDO	<input type="checkbox"/>	AGOSTADERO	<input type="checkbox"/>							
PANTANOSO	<input type="checkbox"/>									

ESTA AUTORIDAD CON FUNDAMENTO EN LO DISPUESTO EN LOS ARTICULOS 14, 16 Y 38 FRACCION I Y 121 FRACCION II DE LA CONSTITUCION POLITICA DE LOS ESTADOS UNIDOS MEXICANOS. 1, 2, 3, 4 FRACCION IX, 6 FRACCIONE VIII, INCISOS a), m), o), q) y r), 24, 32, 33, FRACCION III, V Y VII, 34, 36, 37, 38, 39 Y 40 DE LA LEY NUMERO 42 DE CATASTRO DEL ESTADO DE VERACRUZ DE IGNACIO DE LA LLAVE 1, 3, 4, 5, 12, 13, 14, 15, 16, 17, 53, 54, Y 55 DEL REGLAMENTO DE LA LEY DE CATASTRO, 72 FRACCION XIX, INCISOS b), d), e), f), y h), DE LA LEY ORGANICA DEL MUNICIPIO LIBRE, LE NOTIFICA QUE AL INMUEBLE DE SU PROPIEDAD O POSESION, A PARTIR DEL SE LE DETERMINO EL VALOR CATASTRAL DE:

VALOR CATASTRAL VALOR CATASTRAL PROVISIONAL

VALOR DEL TERRENO	23,600.00	<p>ATENAMENTE "SUFRAGIO EFECTIVO NO REELECCION" COATEPEC VER., 31/12/2020 AUTORIDAD CATASTRAL</p> <p>DIRECTOR(A) DE CATASTRO MUNICIPAL Lic. José Gregorio Cadillo Báez</p>
VALOR DE LA(S) CONSTRUCCION(ES)	0.00	
VALOR CATASTRAL TOTAL	23,600.00	

DOMICILIO PARA RECIBIR NOTIFICACIONES	
CALLE O AVENIDA	CODIGO POSTAL
PALACIO MUNICIPAL S/N	0
COLONIA O FRACCIONAMIENTO	CIUDAD O POBLACION
CENTRO	COATEPEC, VER.

ACTA DE NOTIFICACION
EN LA CIUDAD DE
SIENDO LAS HRS. DEL DIA DEL MES DE
DEL AÑO EN CURSO SE PROCEDE A NOTIFICAR EL ACUERDO QUE ANTECEDE
AL C
PARA QUE SURTA SUS EFECTOS LEGALES CONSTE EL NOTIFICADOR EL NOTIFICADO



UBICACION GEOGRAFICA		CLAVE CATASTRAL								
Municipio COATEPEC		Z.CAT.	MPIO	LOC.	REG.	MANZ.	LOTE	CONDOMINIO		
Localidad CONSOLAPAM		03	039	004	00	001	129	NIVEL	DEPTO	DV
								00	000	6

PROPIETARIO O POSEEDOR		
APELLIDO PATERNO	APELLIDO MATERNO	NOMBRE (S)
H. AYUNTAMIENTO CONST. DE COATEPEC, VER.		

USO O DESTINO

SE LE NOTIFICA EL REGISTRO Y EL VALOR CATASTRAL, CON MOTIVO DE LA:	
<input type="checkbox"/> SOLICITUD DE REGISTRO CATASTRAL	A INSTANCIA DEL PROPIETARIO O POSEEDOR <input type="checkbox"/>
<input type="checkbox"/> INCORPORACION AL SISTEMA DE INFORMACION CATASTRAL	
<input checked="" type="checkbox"/> ACTUALIZACION DE LA INFORMACION CATASTRAL	A INSTANCIA DE LA AUTORIDAD CATASTRAL <input checked="" type="checkbox"/>

DEL PREDIO UBICADO EN		
CALLE(S)	NUMERO POSTAL	COLONIA O FRACCIONAMIENTO
CAMINO PUENTECILLOS ZONCUANTLA		

CON LOS DATOS TECNICOS SIGUIENTES											
DATOS DEL TERRENO					DATOS DE LAS CONSTRUCCIONES						
TIPO DE PREDIO	DEMERITOS				MERITO		TIPO	E	T	A	AREA M2
URBANO <input type="checkbox"/>	FRENTE <input type="checkbox"/>	ESQUINA <input type="checkbox"/>									
SUBURBANO <input checked="" type="checkbox"/>	PROFUNDIDAD <input type="checkbox"/>	TIPO DE AVALUO									
RURAL <input type="checkbox"/>	CONDICION FISICA IMPREVISTA <input type="checkbox"/>	TECNICO <input checked="" type="checkbox"/>									
TIPO DE SUELO	TOPOGRAFIA <input type="checkbox"/>	CON DATOS LEGALES									
TEMPORAL <input type="checkbox"/>	EXC. DE AREA <input type="checkbox"/>	O MANIFESTADOS <input type="checkbox"/>									
RIEGO <input type="checkbox"/>	VIAS DE COM <input type="checkbox"/>	SUPERFICIE M2									
HUMEDAD <input type="checkbox"/>	INFRAESTRUCTURA <input type="checkbox"/>	500.00									
ARIDO <input type="checkbox"/>	AGOSTADERO <input type="checkbox"/>										
PANTANOSO <input type="checkbox"/>											

ESTA AUTORIDAD CON FUNDAMENTO EN LO DISPUESTO EN LOS ARTICULOS 14, 16 Y 36 FRACCION I Y 121 FRACCION II DE LA CONSTITUCION POLITICA DE LOS ESTADOS UNIDOS MEXICANOS, 1, 2, 3, 4 FRACCION IX, 6 FRACCIONE VIII, INCISOS a), m), o), q) y r), 24, 32, 33, FRACCION III, V Y VII, 34, 36, 37, 38, 39 Y 40 DE LA LEY NUMERO 42 DE CATASTRO DEL ESTADO DE VERACRUZ DE IGNACIO DE LA LLAVE, 1, 3, 4, 5, 12, 13, 14, 15, 16, 17, 53, 54, Y 55 DEL REGLAMENTO DE LA LEY DE CATASTRO; 72 FRACCION XIX, INCISOS b), d), e), f), y h), DE LA LEY ORGANICA DEL MUNICIPIO LIBRE, LE NOTIFICA QUE AL INMUEBLE DE SU PROPIEDAD O POSESION, A PARTIR DEL SE LE DETERMINO EL VALOR CATASTRAL DE:

VALOR CATASTRAL VALOR CATASTRAL PROVISIONAL

VALOR DEL TERRENO	115,000.00	ATENTAMENTE "SUFRAGIO EFECTIVO NO REELECCION" COATEPEC VER., 31/12/2020 AUTORIDAD CATASTRAL DIRECCIÓN GENERAL DE CATASTRO MUNICIPAL Lic. José Gregorio Cadillo Báez
VALOR DE LA(S) CONSTRUCCION(ES)	0.00	
VALOR CATASTRAL TOTAL	115,000.00	

DOMICILIO PARA RECIBIR NOTIFICACIONES	
CALLE O AVENIDA	CODIGO POSTAL
MATIAS A REBOLLEDO S/N	0
COLONIA O FRACCIONAMIENTO	CIUDAD O POBLACION
CENTRO	COATEPEC, VER.

ACTA DE NOTIFICACION			
EN LA CIUDAD DE			
SIENDO LAS	HRS. DEL DIA	DEL MES DE	
DEL AÑO EN CURSO SE PROCEDE A NOTIFICAR EL ACUERDO QUE ANTECEDE			
AL C			
PARA QUE SURTA SUS EFECTOS LEGALES	CONSTE	EL NOTIFICADOR	EL NOTIFICADO



UBICACION GEOGRAFICA		CLAVE CATASTRAL							
Municipio COATEPEC		Z.CAT.	MPIO	LOC.	REG.	MANZ.	LOTE	CONDominio NIVEL DEPTO	DV
Localidad CONSOLAPAM		03	039	004	00	003	584	00 000	7

PROPIETARIO O POSEEDOR		
APELLIDO PATERNO	APELLIDO MATERNO	NOMBRE (S)

H.AYUNTAMIENTO CONST. DE COATEPEC, VER.

USO O DESTINO
INDEFINIDO

SE LE NOTIFICA EL REGISTRO Y EL VALOR CATASTRAL CON MOTIVO DE LA

<input type="checkbox"/> SOLICITUD DE REGISTRO CATASTRAL	A INSTANCIA DEL PROPIETARIO O POSEEDOR <input type="checkbox"/>
<input type="checkbox"/> INCORPORACION AL SISTEMA DE INFORMACION CATASTRAL	
<input checked="" type="checkbox"/> ACTUALIZACION DE LA INFORMACION CATASTRAL	A INSTANCIA DE LA AUTORIDAD CATASTRAL <input checked="" type="checkbox"/>

DEL PREDIO UBICADO EN		
CALLE(S)	NUMERO POSTAL	COLONIA O FRACCIONAMIENTO
KM.5 CARRET.ANT.XAL-COAT SAN RAFAEL		

CON LOS DATOS TECNICOS SIGUIENTES								
DATOS DEL TERRENO			DATOS DE LAS CONSTRUCCIONES					
TIPO DE PREDIO	DEMÉRITOS		MÉRITO	TIPO	E	T	A	AREA M2
URBANO <input type="checkbox"/>	FRENTE <input type="checkbox"/>	ESQUINA <input type="checkbox"/>						
SUBURBANO <input checked="" type="checkbox"/>	PROFUNDIDAD <input type="checkbox"/>	TIPO DE AVALUO						
RURAL <input type="checkbox"/>	CONDICION FISICA IMPREVISTA <input type="checkbox"/>	TECNICO <input checked="" type="checkbox"/>						
TIPO DE SUELO	TOPOGRAFIA <input type="checkbox"/>	CON DATOS LEGALES						
TEMPORAL <input type="checkbox"/>	EXC. DE AREA <input type="checkbox"/>	O MANIFESTADOS <input type="checkbox"/>						
RIEGO <input type="checkbox"/>	VIAS DE COM. <input type="checkbox"/>	SUPERFICIE M2						
HUMEDAD <input type="checkbox"/>	INFRAESTRUCTURA <input type="checkbox"/>	3,094.00						
ARIDO <input type="checkbox"/>	AGOSTADERO <input type="checkbox"/>							
PANTANOSO <input type="checkbox"/>								

ESTA AUTORIDAD CON FUNDAMENTO EN LO DISPUESTO EN LOS ARTICULOS 14, 16 Y 36 FRACCION I Y 121 FRACCION II DE LA CONSTITUCION POLITICA DE LOS ESTADOS UNIDOS MEXICANOS, 1, 2, 3, 4 FRACCION IX, 6 FRACCION VIII, INCISOS a), m), o), q) y r), 24, 32, 33, FRACCION III, V Y VII, 34, 36, 37, 38, 39 Y 40 DE LA LEY NUMERO 42 DE CATASTRO DEL ESTADO DE VERACRUZ DE IGNACIO DE LA LLAVE: 1, 3, 4, 5, 12, 13, 14, 15, 16, 17, 53, 54, Y 55 DEL REGLAMENTO DE LA LEY DE CATASTRO; 72 FRACCION XIX, INCISOS b), d), e), f), y h), DE LA LEY ORGANICA DEL MUNICIPIO LIBRE, LE NOTIFICA QUE AL INMUEBLE DE SU PROPIEDAD O POSESION, A PARTIR DEL SE LE DETERMINO EL VALOR CATASTRAL DE:

VALOR CATASTRAL <input checked="" type="checkbox"/>	VALOR CATASTRAL PROVISIONAL <input type="checkbox"/>
VALOR DEL TERRENO	1,188,405.00
VALOR DE LA(S) CONSTRUCCION(ES)	0.00
VALOR CATASTRAL TOTAL	1,188,405.00

ATENTAMENTE
"SUFRAGIO EFECTIVO NO REELECCION"
COATEPEC, VER., 31/12/2020
AUTORIDAD CATASTRAL

[Firma]
DIRECTOR(A) DE CATASTRO MUNICIPAL
Lic. José Gregorio Cadillo Báez

DOMICILIO PARA RECIBIR NOTIFICACIONES	
CALLE O AVENIDA	CODIGO POSTAL
MATIAS REBOLLEDO S/N	0
COLONIA O FRACCIONAMIENTO	CIUDAD O POBLACION
CENTRO	COATEPEC, VER.

ACTA DE NOTIFICACION			
EN LA CIUDAD DE			
SIENDO LAS	HRS. DEL DIA	DEL MES DE	
DEL AÑO EN CURSO SE PROCEDE A NOTIFICAR EL ACUERDO QUE ANTECEDE			
AL C			
PARA QUE SURTA SUS EFECTOS LEGALES	CONSTE	EL NOTIFICADOR	EL NOTIFICADO



UBICACION GEOGRAFICA		CLAVE CATASTRAL								
Municipio COATEPEC		Z.CAT.	MPIO	LOC.	REG.	MANZ.	LOTE	CONDominio NIVEL DEPTO		DV
Localidad MAHUIXTLAN		03	039	013	00	003	606	00	000	6

PROPIETARIO O POSEEDOR		
APELLIDO PATERNO	APELLIDO MATERNO	NOMBRE (S)
H. AYUNTAMIENTO CONST. COATEPEC, VER.		

USO O DESTINO

SE LE NOTIFICA EL REGISTRO Y EL VALOR CATASTRAL, CON MOTIVO DE LA	
<input type="checkbox"/> SOLICITUD DE REGISTRO CATASTRAL	A INSTANCIA DEL PROPIETARIO O POSEEDOR <input type="checkbox"/>
<input type="checkbox"/> INCORPORACION AL SISTEMA DE INFORMACION CATASTRAL	
<input checked="" type="checkbox"/> ACTUALIZACION DE LA INFORMACION CATASTRAL	A INSTANCIA DE LA AUTORIDAD CATASTRAL <input checked="" type="checkbox"/>

DEL PREDIO UBICADO EN:		
CALLE(S)	NUMERO POSTAL	COLONIA O FRACCIONAMIENTO
EL CAÑAL CONG. MAHUIXTLAN		

CON LOS DATOS TECNICOS SIGUIENTES											
DATOS DEL TERRENO					DATOS DE LAS CONSTRUCCIONES						
TIPO DE PREDIO		DEMERITOS			MERITO		TIPO	E	T	A	AREA M2
URBANO	<input type="checkbox"/>	FRENTE	<input type="checkbox"/>	ESQUINA	<input type="checkbox"/>	TIPO DE AVALUO					
SUBURBANO	<input checked="" type="checkbox"/>	PROFUNDIDAD	<input type="checkbox"/>	TECNICO	<input checked="" type="checkbox"/>						
RURAL	<input type="checkbox"/>	CONDICION FISICA IMPREVISTA	<input type="checkbox"/>	CON DATOS LEGALES	<input type="checkbox"/>						
TIPO DE SUELO		TOPOGRAFIA	<input type="checkbox"/>	O MANIFESTADOS	<input type="checkbox"/>						
TEMPORAL	<input type="checkbox"/>	EXC. DE AREA	<input type="checkbox"/>	SUPERFICIE M2							
RIEGO	<input type="checkbox"/>	VIAS DE COM.	<input type="checkbox"/>	10,125.00							
HUMEDAD	<input type="checkbox"/>	INFRAESTRUCTURA	<input type="checkbox"/>								
ARIDO	<input type="checkbox"/>	AGOSTADERO	<input type="checkbox"/>								
PANTANOSO	<input type="checkbox"/>										

ESTA AUTORIDAD CON FUNDAMENTO EN LO DISPUESTO EN LOS ARTICULOS 14, 16 Y 36 FRACCION I Y 121 FRACCION II DE LA CONSTITUCION POLITICA DE LOS ESTADOS UNIDOS MEXICANOS. 1, 2, 3, 4 FRACCION IX, 6 FRACCIONE VIII, INCISOS a), m), o), q) y r), 24, 32, 33, FRACCION III, Y V Y VII, 34, 36, 37, 38, 39 Y 40 DE LA LEY NUMERO 42 DE CATASTRO DEL ESTADO DE VERACRUZ DE IGNACIO DE LA LLAVE: 1, 3, 4, 5, 12, 13, 14, 15, 16, 17, 53, 54, Y 55 DEL REGLAMENTO DE LA LEY DE CATASTRO; 72 FRACCION XIX, INCISOS b), d), e), f), y h), DE LA LEY ORGANICA DEL MUNICIPIO LIBRE, LE NOTIFICA QUE AL INMUEBLE DE SU PROPIEDAD O POSESION, A PARTIR DEL SE LE DETERMINO EL VALOR CATASTRAL DE:

VALOR CATASTRAL VALOR CATASTRAL PROVISIONAL

VALOR DEL TERRENO	1,219,151.00	<p>ATENTAMENTE "SUFRAGIO EFECTIVO NO REELECCION" COATEPEC VER. 31/12/2020 AUTORIDAD CATASTRAL</p> DIRECTOR(A) DE CATASTRO MUNICIPAL Lic. José Gregorio Cadillo Báez
VALOR DE LA(S) CONSTRUCCION(ES)	0.00	
VALOR CATASTRAL TOTAL	1,219,151.00	

DOMICILIO PARA RECIBIR NOTIFICACIONES	
CALLE O AVENIDA	CODIGO POSTAL
MATIAS REBOLLEDO S/N	0
COLONIA O FRACCIONAMIENTO	CIUDAD O POBLACION
PALACIO MUNICIPAL	COATEPEC, VER

ACTA DE NOTIFICACION			
EN LA CIUDAD DE			
SIENDO LAS	HRS. DEL DIA	DEL MES DE	
DEL AÑO EN CURSO SE PROCEDE A NOTIFICAR EL ACUERDO QUE ANTECEDE			
AL C			
PARA QUE SURTA SUS EFECTOS LEGALES	CONSTE	EL NOTIFICADOR	EL NOTIFICADO



A
5
↑

UBICACION GEOGRAFICA		CLAVE CATASTRAL							
Municipio COATEPEC		Z.CAT.	MPIO	LOC.	REG.	MANZ.	LOTE	CONDOMINIO NIVEL DEPTO	DV
Localidad MAHUIXTLAN		03	039	013	00	003	608	00 000	3

PROPIETARIO O POSEEDOR		
APELLIDO PATERNO	APELLIDO MATERNO	NOMBRE (S)

H. AYUNTAMIENTO CONST. DE COATEPEC, VER.

USO O DESTINO

SE LE NOTIFICA EL REGISTRO Y EL VALOR CATASTRAL CON MOTIVO DE LA	
<input type="checkbox"/> SOLICITUD DE REGISTRO CATASTRAL	A INSTANCIA DEL PROPIETARIO O POSEEDOR <input type="checkbox"/>
<input type="checkbox"/> INCORPORACION AL SISTEMA DE INFORMACION CATASTRAL	
<input checked="" type="checkbox"/> ACTUALIZACION DE LA INFORMACION CATASTRAL	A INSTANCIA DE LA AUTORIDAD CATASTRAL <input checked="" type="checkbox"/>

DEL PREDIO UBICADO EN		
CALLE(S)	NUMERO POSTAL	COLONIA O FRACCIONAMIENTO

EL CAÑAL CONG. MAHUIXTLAN

CON LOS DATOS TECNICOS SIGUIENTES											
DATOS DEL TERRENO					DATOS DE LAS CONSTRUCCIONES						
TIPO DE PREDIO		DEMERITOS			MERITO		TIPO	E	T	A	AREA M2
URBANO	<input type="checkbox"/>	FRENTE	<input type="checkbox"/>	ESQUINA	<input type="checkbox"/>	TIPO DE AVALUO					
SUBURBANO	<input checked="" type="checkbox"/>	PROFUNDIDAD	<input type="checkbox"/>	TECNICO	<input checked="" type="checkbox"/>						
RURAL	<input type="checkbox"/>	CONDICION FISICA IMPREVISTA	<input type="checkbox"/>	CON DATOS LEGALES	<input type="checkbox"/>	SUPERFICIE M2					
TIPO DE SUELO		TOPOGRAFIA	<input type="checkbox"/>	O MANIFESTADOS	<input type="checkbox"/>						
TEMPORAL	<input type="checkbox"/>	EXC. DE AREA	<input type="checkbox"/>	10,563.00							
RIEGO	<input type="checkbox"/>	VIAS DE COM.	<input type="checkbox"/>								
HUMEDAD	<input type="checkbox"/>	INFRAESTRUCTURA	<input type="checkbox"/>								
ARIDO	<input type="checkbox"/>	AGOSTADERO	<input type="checkbox"/>								
PANTANOSO	<input type="checkbox"/>										

ESTA AUTORIDAD CON FUNDAMENTO EN LO DISPUESTO EN LOS ARTICULOS 14, 16 Y 36 FRACCION I Y 121 FRACCION II DE LA CONSTITUCION POLITICA DE LOS ESTADOS UNIDOS MEXICANOS, 1, 2, 3, 4 FRACCION IX, 6 FRACCIONE VIII, INCISOS a), m), a), q) y r), 24, 32, 33, FRACCION III, V Y VII, 34, 36, 37, 38, 39 Y 40 DE LA LEY NUMERO 42 DE CATASTRO DEL ESTADO DE VERACRUZ DE IGNACIO DE LA LLAVE: 1, 3, 4, 5, 12, 13, 14, 15, 16, 17, 53, 54, Y 55 DEL REGLAMENTO DE LA LEY DE CATASTRO, 72 FRACCION XIX, INCISOS b), e), e), f), y h), DE LA LEY ORGANICA DEL MUNICIPIO LIBRE, LE NOTIFICA QUE AL INMUEBLE DE SU PROPIEDAD O POSESION, A PARTIR DEL SE LE DETERMINO EL VALOR CATASTRAL DE:

VALOR CATASTRAL

VALOR CATASTRAL PROVISIONAL

VALOR DEL TERRENO	1,229,322.00
VALOR DE LA(S) CONSTRUCCION(ES)	0.00
VALOR CATASTRAL TOTAL	1,229,322.00

INTENTAMENTE
"SUFRAGIO EFECTIVO NO REELECCION"
COATEPEC VER. 31/12/2020
AUTORIDAD CATASTRAL

DIRECTOR(A) DE CATASTRO MUNICIPAL
Lic. José Gregorio Cadillo Báez

DOMICILIO PARA RECIBIR NOTIFICACIONES	
CALLE O AVENIDA	CODIGO POSTAL
MATIAS REBOLLEDO S/N	91500
COLONIA O FRACCIONAMIENTO	CIUDAD O POBLACION
PALACIO MUNICIPAL	COATEPEC, VER.

ACTA DE NOTIFICACION			
EN LA CIUDAD DE			
SIENDO LAS	HRS. DEL DIA	DEL MES DE	
DEL AÑO EN CURSO SE PROCEDE A NOTIFICAR EL ACUERDO QUE ANTECEDE			
AL C			
PARA QUE SURTA SUS EFECTOS LEGALES	CONSTE	EL NOTIFICADOR	EL NOTIFICADO



UBICACION GEOGRAFICA		CLAVE CATASTRAL								
Municipio COATEPEC		Z.CAT.	MPIO	LOC.	REG.	MANZ.	LOTE	CONDOMINIO		
Localidad MAHUIXTLAN		03	039	013	00	003	609	NIVEL	DEPTO	DV
								00	000	6

PROPIETARIO O POSEEDOR		
APELLIDO PATERNO	APELLIDO MATERNO	NOMBRE (S)
H. AYUNTAMIENTO CONST. DE COATEPEC, VER.		

USO O DESTINO

SE LE NOTIFICA DEL REGISTRO Y EL VALOR CATASTRAL CON MOTIVO DE LA	
<input type="checkbox"/> SOLICITUD DE REGISTRO CATASTRAL	A INSTANCIA DEL PROPIETARIO O POSEEDOR <input type="checkbox"/>
<input type="checkbox"/> INCORPORACION AL SISTEMA DE INFORMACION CATASTRAL	
<input checked="" type="checkbox"/> ACTUALIZACION DE LA INFORMACION CATASTRAL	A INSTANCIA DE LA AUTORIDAD CATASTRAL <input checked="" type="checkbox"/>

DEL PREDIO UBICADO EN		
CALLE(S)	NUMERO POSTAL	COLONIA O FRACCIONAMIENTO
EL CAÑAL CONG.MAHUIXTLAN		

CON LOS DATOS TECNICOS SIGUIENTES											
DATOS DEL TERRENO					DATOS DE LAS CONSTRUCCIONES						
TIPO DE PREDIO		DEMERITOS			MERITO		TIPO	E	T	A	AREA M2
URBANO	<input type="checkbox"/>	FRENTE	<input type="checkbox"/>	ESQUINA		<input type="checkbox"/>	5	1	1	2009	173
SUBURBANO	<input checked="" type="checkbox"/>	PROFUNDIDAD	<input type="checkbox"/>	TIPO DE AVALUO			19	1	1	2009	109
RURAL	<input type="checkbox"/>	CONDICION FISICA IMPREVISTA	<input type="checkbox"/>	TECNICO		<input checked="" type="checkbox"/>					
TIPO DE SUELO		TOPOGRAFIA			CON DATOS LEGALES						
TEMPORAL	<input type="checkbox"/>	EXC. DE AREA			O MANIFESTADOS						
RIEGO	<input type="checkbox"/>	VIAS DE COM.			SUPERFICIE M2						
HUMEDAD	<input type="checkbox"/>	INFRAESTRUCTURA			7,975.00						
ARIDO	<input type="checkbox"/>	AGOSTADERO									
PANTANOSO	<input type="checkbox"/>										

ESTA AUTORIDAD CON FUNDAMENTO EN LO DISPUESTO EN LOS ARTICULOS 14, 16 Y 36 FRACCION I Y 121 FRACCION II DE LA CONSTITUCION POLITICA DE LOS ESTADOS UNIDOS MEXICANOS. 1, 2, 3, 4 FRACCION IX, 6 FRACCIONE VIII, INCISOS a), m), o), q) y r), 24, 32, 33, FRACCION III, V Y VII, 34, 36, 37, 38, 39 Y 40 DE LA LEY NUMERO 42 DE CATASTRO DEL ESTADO DE VERACRUZ DE IGNACIO DE LA LLAVE. 1, 3, 4, 5, 12, 13, 14, 15, 16, 17, 53, 54, Y 55 DEL REGLAMENTO DE LA LEY DE CATASTRO; 72 FRACCION XIX, INCISOS b), d), e), f), y h), DE LA LEY ORGANICA DEL MUNICIPIO LIBRE. LE NOTIFICA QUE AL INMUEBLE DE SU PROPIEDAD O POSESION, A PARTIR DEL SE LE DETERMINO EL VALOR CATASTRAL DE:

VALOR CATASTRAL VALOR CATASTRAL PROVISIONAL

VALOR DEL TERRENO	918,720.00	ATENTAMENTE "SUFRAGIO EFECTIVO NO REELECCION" COATEPEC, VER., 31/12/2020 AUTORIDAD CATASTRAL DIRECTOR(A) DE CATASTRO MUNICIPAL Lic. José Gregorio Cadillo Báez
VALOR DE LA(S) CONSTRUCCION(ES)	1,179,441.00	
VALOR CATASTRAL TOTAL	2,098,161.00	

DOMICILIO PARA RECIBIR NOTIFICACIONES	
CALLE O AVENIDA	CODIGO POSTAL
MATIAS REBOLLEDO S/N	0
COLONIA O FRACCIONAMIENTO	CIUDAD O POBLACION
PALACIO MUNICIPAL	COATEPEC, VER.

ACTA DE NOTIFICACION	
EN LA CIUDAD DE	
SIENDO LAS	HRS. DEL DIA DEL MES DE
DEL AÑO EN CURSO SE PROCEDE A NOTIFICAR EL ACUERDO QUE ANTECEDE	
AL C	
PARA QUE SURTA SUS EFECTOS LEGALES	CONSTE
EL NOTIFICADOR	EL NOTIFICADO



UBICACION GEOGRAFICA	CLAVE CATASTRAL								
Municipio COATEPEC	Z.CAT.	MPIO	LOC.	REG.	MANZ.	LOTE	CONDominio		DV
Localidad MAHUIXTLAN	03	039	013	00	003	610	NIVEL	DEPTO	8
							00	000	

PROPIETARIO O POSEEDOR		
APELLIDO PATERNO	APELLIDO MATERNO	NOMBRE (S)
H AYUNTAMIENTO CONST. DE COATEPEC, VE R.		

USO O DESTINO

SE LE NOTIFICA EL REGISTRO Y EL VALOR CATASTRAL, CON MOTIVO DE LA

<input type="checkbox"/> SOLICITUD DE REGISTRO CATASTRAL	A INSTANCIA DEL PROPIETARIO O POSEEDOR <input type="checkbox"/>
<input type="checkbox"/> INCORPORACION AL SISTEMA DE INFORMACION CATASTRAL	
<input checked="" type="checkbox"/> ACTUALIZACION DE LA INFORMACION CATASTRAL	A INSTANCIA DE LA AUTORIDAD CATASTRAL <input checked="" type="checkbox"/>

DEL PREDIO UBICADO EN		
CALLE(S)	NUMERO POSTAL	COLONIA O FRACCIONAMIENTO
EL CAÑAL CONG. MAHUIXTLAN		

CON LOS DATOS TECNICOS SIGUIENTES											
DATOS DEL TERRENO					DATOS DE LAS CONSTRUCCIONES						
TIPO DE PREDIO		DEMERITOS			MERITO		TIPO	E	T	A	AREA M2
URBANO	<input type="checkbox"/>	FRENTE	<input type="checkbox"/>	ESQUINA	<input type="checkbox"/>						
SUBURBANO	<input checked="" type="checkbox"/>	PROFUNDIDAD	<input type="checkbox"/>	TIPO DE AVALUO							
RURAL	<input type="checkbox"/>	CONDICION FISICA IMPREVISTA	<input type="checkbox"/>	TECNICO	<input checked="" type="checkbox"/>						
TIPO DE SUELO		TOPOGRAFIA	<input type="checkbox"/>	CON DATOS LEGALES	<input type="checkbox"/>						
TEMPORAL	<input type="checkbox"/>	EXC. DE AREA	<input type="checkbox"/>	O MANIFESTADOS	<input type="checkbox"/>						
RIEGO	<input type="checkbox"/>	VIAS DE COM.	<input type="checkbox"/>	SUPERFICIE M2							
HUMEDAD	<input type="checkbox"/>	INFRAESTRUCTURA	<input type="checkbox"/>	7,975.00							
ARIDO	<input type="checkbox"/>	AGOSTADERO	<input type="checkbox"/>								
PANTANOSO	<input type="checkbox"/>										

ESTA AUTORIDAD CON FUNDAMENTO EN LO DISPUESTO EN LOS ARTICULOS 14, 16 Y 36 FRACCION I Y 121 FRACCION II DE LA CONSTITUCION POLITICA DE LOS ESTADOS UNIDOS MEXICANOS; 1, 2, 3, 4 FRACCION IX, 6 FRACCIONE VIII, INCISOS a), m), o), q) y r), 24, 32, 33, FRACCION III, Y Y VII, 34, 36, 37, 38, 39 Y 40 DE LA LEY NUMERO 42 DE CATASTRO DEL ESTADO DE VERACRUZ DE IGNACIO DE LA LLAVE; 1, 3, 4, 5, 12, 13, 14, 15, 16, 17, 53, 54 Y 55 DEL REGLAMENTO DE LA LEY DE CATASTRO; 72 FRACCION XIX, INCISOS b), d), e), f), y h), DE LA LEY ORGANICA DEL MUNICIPIO LIBRE, LE NOTIFICA QUE AL INMUEBLE DE SU PROPIEDAD O POSESION, A PARTIR DEL SE LE DETERMINO EL VALOR CATASTRAL DE:

VALOR CATASTRAL VALOR CATASTRAL PROVISIONAL

VALOR DEL TERRENO	1,837,440.00	<p>ATENTAMENTE</p> <p>"SUFRAGIO EFECTIVO NO REELECCION"</p> <p>COATEPEC VER. 31/12/2020</p> <p>AUTORIDAD CATASTRAL</p> <p>DIRECTOR(A) DE CATASTRO MUNICIPAL</p> <p>Lic. José Gregorio Cadillo Báez</p>
VALOR DE LA(S) CONSTRUCCION(ES)	0.00	
VALOR CATASTRAL TOTAL	1,837,440.00	

DOMICILIO PARA RECIBIR NOTIFICACIONES	
CALLE O AVENIDA	CODIGO POSTAL
MATIAS REBOLLEDO S/N	0
COLONIA O FRACCIONAMIENTO	CIUDAD O POBLACION
PALACIO MPAL.	COATEPEC, VER.

ACTA DE NOTIFICACION

EN LA CIUDAD DE

SIENDO LAS HRS. DEL DIA DEL MES DE

DEL AÑO EN CURSO SE PROCEDE A NOTIFICAR EL ACUERDO QUE ANTECEDE

AL C

PARA QUE SURTA SUS EFECTOS LEGALES CONSTE

EL NOTIFICADOR

EL NOTIFICADO



UBICACION GEOGRAFICA		CLAVE CATASTRAL								
Municipio COATEPEC		Z.CAT.	MPIO	LOC.	REG.	MANZ.	LOTE	CONDOMINIO		
Localidad MAHUIXTLAN		03	039	013	00	003	611	NIVEL	DEPTO	DV
								00	000	2

PROPIETARIO O POSEEDOR		
APELLIDO PATERNO	APELLIDO MATERNO	NOMBRE (S)
H. AYUNTAMIENTO CONST. DE COATEPEC, VER.		

USO O DESTINO
INDEFINIDO

SE LE NOTIFICA EL REGISTRO Y EL VALOR CATASTRAL CON MOTIVO DE LA:	
<input type="checkbox"/> SOLICITUD DE REGISTRO CATASTRAL	A INSTANCIA DEL PROPIETARIO O POSEEDOR <input type="checkbox"/>
<input type="checkbox"/> INCORPORACION AL SISTEMA DE INFORMACION CATASTRAL	
<input checked="" type="checkbox"/> ACTUALIZACION DE LA INFORMACION CATASTRAL	A INSTANCIA DE LA AUTORIDAD CATASTRAL <input checked="" type="checkbox"/>

DEL PREDIO UBICADO EN:		
CALLE(S)	NUMERO POSTAL	COLONIA O FRACCIONAMIENTO
EL CAÑAL CONG. MAHUIXTLAN		

CON LOS DATOS TECNICOS SIGUIENTES									
DATOS DEL TERRENO				DATOS DE LAS CONSTRUCCIONES					
TIPO DE PREDIO	DEMERITOS		MERITO		TIPO	E	T	A	AREA M2
URBANO <input type="checkbox"/>	FRENTE	<input type="checkbox"/>	ESQUINA		<input type="checkbox"/>				
SUBURBANO <input checked="" type="checkbox"/>	PROFUNDIDAD	<input type="checkbox"/>	TIPO DE AVALUO		<input checked="" type="checkbox"/>				
RURAL <input type="checkbox"/>	CONDICION FISICA IMPREVISTA	<input type="checkbox"/>	TECNICO		<input checked="" type="checkbox"/>				
TIPO DE SUELO			CON DATOS LEGALES		<input type="checkbox"/>				
TEMPORAL <input type="checkbox"/>	TOPOGRAFIA	<input type="checkbox"/>	O MANIFESTADOS		<input type="checkbox"/>				
RIEGO <input type="checkbox"/>	EXC. DE AREA	<input type="checkbox"/>	SUPERFICIE M2						
HUMEDAD <input type="checkbox"/>	VIAS DE COM.	<input type="checkbox"/>	7,995.00						
ARIDO <input type="checkbox"/>	INFRAESTRUCTURA	<input type="checkbox"/>							
PANTANOSO <input type="checkbox"/>	AGOSTADERO	<input type="checkbox"/>							


ESTA AUTORIDAD CON FUNDAMENTO EN LO DISPUESTO EN LOS ARTICULOS 14, 16 Y 36 FRACCION I Y 121 FRACCION II DE LA CONSTITUCION POLITICA DE LOS ESTADOS UNIDOS MEXICANOS. 1, 2, 3, 4 FRACCION IX, 6 FRACCION VIII, INCISOS a), m), e), q) y r), 24, 32, 33, FRACCION III, Y VII, 34, 36, 37, 38, 39 Y 40 DE LA LEY NUMERO 42 DE CATASTRO DEL ESTADO DE VERACRUZ DE IGNACIO DE LA LLAVE: 1, 3, 4, 5, 12, 13, 14, 15, 16, 17, 53, 54, Y 55 DEL REGLAMENTO DE LA LEY DE CATASTRO; 72 FRACCION XIX, INCISOS b), d), e), f), y h), DE LA LEY ORGANICA DEL MUNICIPIO LIBRE, LE NOTIFICA QUE AL INMUEBLE DE SU PROPIEDAD O POSESION, A PARTIR DEL SE LE DETERMINO EL VALOR CATASTRAL DE:

VALOR CATASTRAL <input checked="" type="checkbox"/>	VALOR CATASTRAL PROVISIONAL <input type="checkbox"/>
---	--

VALOR DEL TERRENO	921,024.00	<p>ATENTAMENTE "SUFRAGIO EFECTIVO NO REELECCION" COATEPEC VER. 31/12/2020 AUTORIDAD CATASTRAL</p> DIRECTOR(A) DE CATASTRO MUNICIPAL Lic. José Gregorio Cadillo Báez
VALOR DE LA(S) CONSTRUCCION(ES)	0.00	
VALOR CATASTRAL TOTAL	921,024.00	

DOMICILIO PARA RECIBIR NOTIFICACIONES	
CALLE O AVENIDA	CODIGO POSTAL
MATIAS REBOLLEDO S/N	0
COLONIA O FRACCIONAMIENTO	CIUDAD O POBLACION
PALACIO MPAL.	COATEPEC, VER.

ACTA DE NOTIFICACION	
EN LA CIUDAD DE	
SIENDO LAS	HRS. DEL DIA DEL MES DE
DEL AÑO EN CURSO SE PROCEDE A NOTIFICAR EL ACUERDO QUE ANTECEDE	
AL C	
PARA QUE SURTA SUS EFECTOS LEGALES	CONSTE
EL NOTIFICADOR	EL NOTIFICADO



Handwritten marks and signatures on the right margin.

UBICACION GEOGRAFICA		CLAVE CATASTRAL								
Municipio COATEPEC		Z.CAT.	MPIO	LOC.	REG.	MANZ.	LOTE	CONDOMINIO NIVEL	DEPTO	DV
Localidad MUNDO NUEVO		03	039	014	00	003	607	00	000	4

PROPIETARIO O POSEEDOR		
APELLIDO PATERNO	APELLIDO MATERNO	NOMBRE (S)
H.AYUNTAMIENTO CONST. DE COATEPEC, VER.		

USO O DESTINO
INDEFINIDO

SE LE NOTIFICA EL REGISTRO Y EL VALOR CATASTRAL, CON MOTIVO DE LA	
<input type="checkbox"/> SOLICITUD DE REGISTRO CATASTRAL	A INSTANCIA DEL PROPIETARIO O POSEEDOR <input type="checkbox"/>
<input type="checkbox"/> INCORPORACION AL SISTEMA DE INFORMACION CATASTRAL	
<input checked="" type="checkbox"/> ACTUALIZACION DE LA INFORMACION CATASTRAL	A INSTANCIA DE LA AUTORIDAD CATASTRAL <input checked="" type="checkbox"/>

DEL PREDIO UBICADO EN		
CALLE(S)	NUMERO POSTAL	COLONIA O FRACCIONAMIENTO
CAMPO DE FIGUEROA MUNDO NUEVO		

CON LOS DATOS TECNICOS SIGUIENTES										
DATOS DEL TERRENO				DATOS DE LAS CONSTRUCCIONES						
TIPO DE PREDIO		DEMERITOS		MERITO		TIPO	E	T	A	AREA M2
URBANO	<input type="checkbox"/>	FRENTE	<input type="checkbox"/>	ESQUINA	<input type="checkbox"/>					
SUBURBANO	<input checked="" type="checkbox"/>	PROFUNDIDAD	<input type="checkbox"/>							
RURAL	<input type="checkbox"/>	CONDICION FISICA IMPREVISTA	<input type="checkbox"/>	TIPO DE AVALUO						
TIPO DE SUELO				TECNICO	<input checked="" type="checkbox"/>					
TEMPORAL	<input type="checkbox"/>	TOPOGRAFIA	<input type="checkbox"/>	CON DATOS LEGALES						
RIEGO	<input type="checkbox"/>	EXC. DE AREA	<input type="checkbox"/>	O MANIFESTADOS	<input type="checkbox"/>					
HUMEDAD	<input type="checkbox"/>	VIAS DE COM.	<input type="checkbox"/>	SUPERFICIE M2						
ARIDO	<input type="checkbox"/>	INFRAESTRUCTURA	<input type="checkbox"/>	31,187.00						
PANTANOSO	<input type="checkbox"/>	AGOSTADERO	<input type="checkbox"/>							

ESTA AUTORIDAD CON FUNDAMENTO EN LO DISPUESTO EN LOS ARTICULOS 14, 16 Y 36 FRACCION I Y 121 FRACCION II DE LA CONSTITUCION POLITICA DE LOS ESTADOS UNIDOS MEXICANOS 1, 2, 3, 4 FRACCION IX, 6 FRACCIONE VIII, INCISOS a), m) o), q) y r), 24, 32, 33, FRACCION III, V Y VII, 34, 36, 37, 38, 39 Y 40 DE LA LEY NUMERO 42 DE CATASTRO DEL ESTADO DE VERACRUZ DE IGNACIO DE LA LLAVE 1, 3, 4, 5, 12, 13, 14, 15, 16, 17, 53, 54, Y 55 DEL REGLAMENTO DE LA LEY DE CATASTRO, 72 FRACCION XIX, INCISOS b), d), e), f), y h), DE LA LEY ORGANICA DEL MUNICIPIO LIBRE. LE NOTIFICA QUE AL INMUEBLE DE SU PROPIEDAD O POSESION, A PARTIR DEL SE LE DETERMINO EL VALOR CATASTRAL DE:

VALOR CATASTRAL VALOR CATASTRAL PROVISIONAL

VALOR DEL TERRENO	2,222,697.00	<p>ATENTAMENTE "SUFRAGIO EFECTIVO NO REELECCION" COATEPEC, VER., 31/12/2020 AUTORIDAD CATASTRAL</p> DIRECTOR(A) DE CATASTRO MUNICIPAL Lic. José Gregorio Cadillo Báez
VALOR DE LA(S) CONSTRUCCION(ES)	0.00	
VALOR CATASTRAL TOTAL	2,222,697.00	

DOMICILIO PARA RECIBIR NOTIFICACIONES	
CALLE O AVENIDA	CODIGO POSTAL
MATIAS REBOLLEDO S/N	0
COLONIA O FRACCIONAMIENTO	CIUDAD O POBLACION
PALACIO MUNICIPAL	COATEPEC, VER.

ACTA DE NOTIFICACION	
EN LA CIUDAD DE	
SIENDO LAS	HRS. DEL DIA DEL MES DE
DEL AÑO EN CURSO SE PROCEDE A NOTIFICAR EL ACUERDO QUE ANTECEDE	
AL C	
PARA QUE SURTA SUS EFECTOS LEGALES	CONSTE
EL NOTIFICADOR	EL NOTIFICADO



UBICACION GEOGRAFICA		CLAVE CATASTRAL								
Municipio COATEPEC		Z.CAT.	MPIO	LOC.	REG.	MANZ.	LOTE	CONDOMINIO		
Localidad ORDUÑA		03	039	015	00	003	585	NIVEL	DEPTO	DV
								00	000	8

PROPIETARIO O POSEEDOR		
APELLIDO PATERNO	APELLIDO MATERNO	NOMBRE (S)

H.AYUNTAMIENTO CONT. DE COATEPEC, VER.

USO O DESTINO
INDEFINIDO

SE LE NOTIFICA EL REGISTRO Y EL VALOR CATASTRAL, CON MOTIVO DE LA:

SOLICITUD DE REGISTRO CATASTRAL A INSTANCIA DEL PROPIETARIO O POSEEDOR

INCORPORACION AL SISTEMA DE INFORMACION CATASTRAL

ACTUALIZACION DE LA INFORMACION CATASTRAL A INSTANCIA DE LA AUTORIDAD CATASTRAL

DEL PREDIO UBICADO EN:		
CALLE(S)	NUMERO POSTAL	COLONIA O FRACCIONAMIENTO
CALLE SIN NOMBRE EL ENCANTO		

CON LOS DATOS TECNICOS SIGUIENTES										
DATOS DEL TERRENO				DATOS DE LAS CONSTRUCCIONES						
TIPO DE PREDIO		DEMERITOS		MERITO		TIPO	E	T	A	AREA M2
URBANO	<input type="checkbox"/>	FRENTE	<input type="checkbox"/>	ESQUINA	<input type="checkbox"/>					
SUBURBANO	<input checked="" type="checkbox"/>	PROFUNDIDAD	<input type="checkbox"/>							
RURAL	<input type="checkbox"/>	CONDICION FISICA IMPREVISTA	<input type="checkbox"/>	TIPO DE AVALUO						
TIPO DE SUELO				TECNICO	<input checked="" type="checkbox"/>					
TEMPORAL	<input type="checkbox"/>	TOPOGRAFIA	<input type="checkbox"/>	CON DATOS LEGALES						
RIEGO	<input type="checkbox"/>	EXC. DE AREA	<input type="checkbox"/>	O MANIFESTADOS	<input type="checkbox"/>					
HUMEDAD	<input type="checkbox"/>	VIAS DE COM.	<input type="checkbox"/>	SUPERFICIE M2						
ARIDO	<input type="checkbox"/>	INFRAESTRUCTURA	<input type="checkbox"/>	546.00						
PANTANOSO	<input type="checkbox"/>	AGOSTADERO	<input type="checkbox"/>							

ESTA AUTORIDAD CON FUNDAMENTO EN LO DISPUESTO EN LOS ARTICULOS 14, 16 Y 36 FRACCION I Y 121 FRACCION II DE LA CONSTITUCION POLITICA DE LOS ESTADOS UNIDOS MEXICANOS; 1, 2, 3, 4 FRACCION IX, 6 FRACCION VIII, INCISOS a), m), o), q) y r), 24, 32, 33, FRACCION III, V Y VII, 34, 36, 37, 38, 39 Y 40 DE LA LEY NUMERO 42 DE CATASTRO DEL ESTADO DE VERACRUZ DE IGNACIO DE LA LLAVE; 1, 3, 4, 5, 12, 13, 14, 15, 16, 17, 53, 54, Y 55 DEL REGLAMENTO DE LA LEY DE CATASTRO; 72 FRACCION XIX, INCISOS b), d), e), f), y h), DE LA LEY ORGANICA DEL MUNICIPIO LIBRE, LE NOTIFICA QUE AL INMUEBLE DE SU PROPIEDAD O POSESION, A PARTIR DEL SE LE DETERMINO EL VALOR CATASTRAL DE:

VALOR CATASTRAL VALOR CATASTRAL PROVISIONAL

VALOR DEL TERRENO	209,719.00	<p>INTENTAMENTE "SUFRAGIO EFECTIVO NO REELECCION" COATEPEC VER., 31/12/2020 AUTORIDAD CATASTRAL</p> <p>DIRECTOR GENERAL DE CATASTRO MUNICIPAL Lic. José Gregorio Cadillo Báez</p>
VALOR DE LA(S) CONSTRUCCION(ES)	0.00	
VALOR CATASTRAL TOTAL	209,719.00	

DOMICILIO PARA RECIBIR NOTIFICACIONES	
CALLE O AVENIDA	CODIGO POSTAL
MATIAS REBOLLEDO S/N	0
COLONIA O FRACCIONAMIENTO	CIUDAD O POBLACION
CENTRO	COATEPEC, VER.

ACTA DE NOTIFICACION

EN LA CIUDAD DE

SIENDO LAS HRS. DEL DIA DEL MES DE

DEL AÑO EN CURSO SE PROCEDE A NOTIFICAR EL ACUERDO QUE ANTECEDE

AL C

PARA QUE SURTA SUS EFECTOS LEGALES CONSTE

EL NOTIFICADOR _____ EL NOTIFICADO _____



UBICACION GEOGRAFICA		CLAVE CATASTRAL								
Municipio COATEPEC		Z.CAT.	MPIO	LOC.	REG.	MANZ.	LOTE	CONDominio NIVEL DEPTO		DV
Localidad ORDUÑA		03	039	015	00	003	586	00	000	2

PROPIETARIO O POSEEDOR		
APELLIDO PATERNO	APELLIDO MATERNO	NOMBRE (S)
H.AYUNTAMIENTO CONST. DE COATEPEC, VER.		

USO O DESTINO
INDEFINIDO

SE LE NOTIFICA EL REGISTRO Y EL VALOR CATASTRAL CON MOTIVO DE LA:	
<input type="checkbox"/> SOLICITUD DE REGISTRO CATASTRAL	A INSTANCIA DEL PROPIETARIO O POSEEDOR <input type="checkbox"/>
<input type="checkbox"/> INCORPORACION AL SISTEMA DE INFORMACION CATASTRAL	
<input checked="" type="checkbox"/> ACTUALIZACION DE LA INFORMACION CATASTRAL	A INSTANCIA DE LA AUTORIDAD CATASTRAL <input checked="" type="checkbox"/>

DEL PREDIO UBICADO EN		
CALLE(S)	NUMERO POSTAL	COLONIA O FRACCIONAMIENTO
CALLE SIN NOMBRE EL ENCANTO		

CON LOS DATOS TECNICOS SIGUIENTES										
DATOS DEL TERRENO				DATOS DE LAS CONSTRUCCIONES						
TIPO DE PREDIO		DEMERITOS		MERITO		TIPO	E	T	A	AREA M2
URBANO	<input type="checkbox"/>	FRENTE	<input type="checkbox"/>	ESQUINA	<input type="checkbox"/>					
SUBURBANO	<input checked="" type="checkbox"/>	PROFUNDIDAD	<input type="checkbox"/>							
RURAL	<input type="checkbox"/>	CONDICION FISICA IMPREVISTA	<input type="checkbox"/>	TIPO DE AVALUO						
TIPO DE SUELO				TECNICO	<input checked="" type="checkbox"/>					
TEMPORAL	<input type="checkbox"/>	TOPOGRAFIA	<input type="checkbox"/>	CON DATOS LEGALES						
RIEGO	<input type="checkbox"/>	EXC. DE AREA	<input type="checkbox"/>	O MANIFESTADOS	<input type="checkbox"/>					
HUMEDAD	<input type="checkbox"/>	VIAS DE COM.	<input type="checkbox"/>	SUPERFICIE M2						
ARIDO	<input type="checkbox"/>	INFRAESTRUCTURA	<input type="checkbox"/>	193.00						
PANTANOSO	<input type="checkbox"/>	AGOSTADERO	<input type="checkbox"/>							

ESTA AUTORIDAD CON FUNDAMENTO EN LO DISPUESTO EN LOS ARTICULOS 14, 16 Y 36 FRACCION I Y 121 FRACCION II DE LA CONSTITUCION POLITICA DE LOS ESTADOS UNIDOS MEXICANOS, 1, 2, 3, 4 FRACCION IX, 6 FRACCION VIII, INCISOS a), m), o), q) y r), 24, 32, 33, FRACCION III, V Y VII, 34, 36, 37, 38, 39 Y 40 DE LA LEY NUMERO 42 DE CATASTRO DEL ESTADO DE VERACRUZ DE IGNACIO DE LA LLAVE, 1, 3, 4, 5, 12, 13, 14, 15, 16, 17, 53, 54, Y 55 DEL REGLAMENTO DE LA LEY DE CATASTRO, 72 FRACCION XIX, INCISOS b), d), e), f), y h), DE LA LEY ORGANICA DEL MUNICIPIO LIBRE, LE NOTIFICA QUE AL INMUEBLE DE SU PROPIEDAD O POSESION, A PARTIR DEL SE LE DETERMINO EL VALOR CATASTRAL DE:

VALOR CATASTRAL VALOR CATASTRAL PROVISIONAL

VALOR DEL TERRENO	74,131.00	<p>ATENTAMENTE "SUFRAGIO EFECTIVO NO REELECCION" COATEPEC VER., 31/12/2020 AUTORIDAD CATASTRAL</p> <p>DIRECTOR(A) DE CATASTRO MUNICIPAL Lic. José Gregorio Cadillo Baez</p>
VALOR DE LA(S) CONSTRUCCION(ES)	0.00	
VALOR CATASTRAL TOTAL	74,131.00	

DOMICILIO PARA RECIBIR NOTIFICACIONES	
CALLE O AVENIDA	CODIGO POSTAL
MATIAS REBOLLEDO S/N	0
COLONIA O FRACCIONAMIENTO	CIUDAD O POBLACION
CENTRO	COATEPEC, VER.

ACTA DE NOTIFICACION
EN LA CIUDAD DE
SIENDO LAS HRS. DEL DIA DEL MES DE
DEL AÑO EN CURSO SE PROCEDE A NOTIFICAR EL ACUERDO QUE ANTECEDE
AL C

PARA QUE SURTA SUS EFECTOS LEGALES CONSTE _____ EL NOTIFICADOR _____ EL NOTIFICADO



UBICACION GEOGRAFICA		CLAVE CATASTRAL								
Municipio COATEPEC		Z.CAT.	MPIO	LOC.	REG.	MANZ.	LOTE	CONDOMINIO NIVEL DEPTO	DV	
Localidad ORDUÑA		03	039	015	00	003	587	00 000	5	
PROPIETARIO O POSEEDOR										
APELLIDO PATERNO			APELLIDO MATERNO			NOMBRE (S)				
H.AYUNTAMIENTO CONST. DE COATEPEC, VER.										
USO O DESTINO										
INDEFINIDO										
SE LE NOTIFICA EL REGISTRO Y EL VALOR CATASTRAL CON MOTIVO DE LA:										
<input type="checkbox"/> SOLICITUD DE REGISTRO CATASTRAL					A INSTANCIA DEL PROPIETARIO O POSEEDOR <input type="checkbox"/>					
<input type="checkbox"/> INCORPORACION AL SISTEMA DE INFORMACION CATASTRAL										
<input checked="" type="checkbox"/> ACTUALIZACION DE LA INFORMACION CATASTRAL					A INSTANCIA DE LA AUTORIDAD CATASTRAL <input checked="" type="checkbox"/>					
DEL PREDIO UBICADO EN:										
CALLE(S)			NUMERO POSTAL			COLONIA O FRACCIONAMIENTO				
CALLE SIN NOMBRE EL ENCANTO										
CON LOS DATOS TECNICOS SIGUIENTES										
DATOS DEL TERRENO				DATOS DE LAS CONSTRUCCIONES						
TIPO DE PREDIO		DEMERITOS		MERITO		TIPO	E	T	A	AREA M2
URBANO	<input type="checkbox"/>	FRENTE	<input type="checkbox"/>	ESQUINA	<input type="checkbox"/>					
SUBURBANO	<input checked="" type="checkbox"/>	PROFUNDIDAD	<input type="checkbox"/>	TIPO DE AVALUO						
RURAL	<input type="checkbox"/>	CONDICION FISICA IMPREVISTA	<input type="checkbox"/>	TECNICO	<input checked="" type="checkbox"/>					
TIPO DE SUELO		TOPOGRAFIA	<input type="checkbox"/>	CON DATOS LEGALES	<input type="checkbox"/>					
TEMPORAL	<input type="checkbox"/>	EXC. DE AREA	<input type="checkbox"/>	O MANIFESTADOS	<input type="checkbox"/>					
RIEGO	<input type="checkbox"/>	VIAS DE COM.	<input type="checkbox"/>	SUPERFICIE M2						
HUMEDAD	<input type="checkbox"/>	INFRAESTRUCTURA	<input type="checkbox"/>	84.00						
ARIDO	<input type="checkbox"/>	AGOSTADERO	<input type="checkbox"/>							
PANTANOSO	<input type="checkbox"/>									
ESTA AUTORIDAD CON FUNDAMENTO EN LO DISPUESTO EN LOS ARTICULOS 14, 16 Y 36 FRACCION I Y 121 FRACCION II DE LA CONSTITUCION POLITICA DE LOS ESTADOS UNIDOS MEXICANOS; 1, 2, 3, 4 FRACCION IX, 6 FRACCIONE VIII, INCISOS a), m), o), q) y r), 24, 32, 33, FRACCION III, V Y VII, 34, 36, 37, 38, 39 Y 40 DE LA LEY NUMERO 42 DE CATASTRO DEL ESTADO DE VERACRUZ DE IGNACIO DE LA LLAVE; 1, 3, 4, 5, 12, 13, 14, 15, 16, 17, 53, 54, Y 55 DEL REGLAMENTO DE LA LEY DE CATASTRO; 72 FRACCION XIX, INCISOS b), d), e), f), y h), DE LA LEY ORGANICA DEL MUNICIPIO LIBRE, LE NOTIFICA QUE AL INMUEBLE DE SU PROPIEDAD O POSESION, A PARTIR DEL SE LE DETERMINO EL VALOR CATASTRAL DE:										
VALOR CATASTRAL <input checked="" type="checkbox"/>					VALOR CATASTRAL PROVISIONAL <input type="checkbox"/>					
VALOR DEL TERRENO		32,264.00			ASENTAMIENTO "SUFRAGIO EFECTIVO NO REELECCION" COATEPEC VER., 31/12/2020 AUTORIDAD CATASTRAL DIRECTOR(A) DE CATASTRO MUNICIPAL Lic. José Gregorio Cadillo Báez					
VALOR DE LA(S) CONSTRUCCION(ES)		0.00								
VALOR CATASTRAL TOTAL		32,264.00								
DOMICILIO PARA RECIBIR NOTIFICACIONES										
CALLE O AVENIDA						CODIGO POSTAL				
MATIAS REBOLLEDO S/N						0				
COLONIA O FRACCIONAMIENTO						CIUDAD O POBLACION				
CENTRO						COATEPEC, VER.				
ACTA DE NOTIFICACION										
EN LA CIUDAD DE										
SIENDO LAS	HRS. DEL DIA	DEL MES DE								
DEL AÑO EN CURSO SE PROCEDE A NOTIFICAR EL ACUERDO QUE ANTECEDE										
AL C										
PARA QUE SURTA SUS EFECTOS LEGALES			CONSTE	EL NOTIFICADOR			EL NOTIFICADO			



UBICACION GEOGRAFICA		CLAVE CATASTRAL								
Municipio COATEPEC		Z.CAT.	MPIO	LOC.	REG.	MANZ.	LOTE	CONDominio NIVEL	DEPTO	DV
Localidad ORDUÑA		03	039	015	00	003	588	00	000	8

PROPIETARIO O POSEEDOR		
APELLIDO PATERNO	APELLIDO MATERNO	NOMBRE (S)
H.AYUNTAMIENTO CONST. DE COATEPEC, VER.		

USO O DESTINO
INDEFINIDO

SE LE NOTIFICA EL REGISTRO Y EL VALOR CATASTRAL, CON MOTIVO DE LA:

SOLICITUD DE REGISTRO CATASTRAL A INSTANCIA DEL PROPIETARIO O POSEEDOR

INCORPORACION AL SISTEMA DE INFORMACION CATASTRAL

ACTUALIZACION DE LA INFORMACION CATASTRAL A INSTANCIA DE LA AUTORIDAD CATASTRAL

DEL PREDIO UBICADO EN:		
CALLE(S)	NUMERO POSTAL	COLONIA O FRACCIONAMIENTO
CALLE SIN NOMBRE EL ENCANTO		

CON LOS DATOS TECNICOS SIGUIENTES										
DATOS DEL TERRENO				DATOS DE LAS CONSTRUCCIONES						
TIPO DE PREDIO		DEMERITOS		MERITO		TIPO	E	T	A	AREA M2
URBANO	<input type="checkbox"/>	ERENTE	<input type="checkbox"/>	ESQUINA	<input type="checkbox"/>					
SUBURBANO	<input checked="" type="checkbox"/>	PROFUNDIDAD	<input type="checkbox"/>							
RURAL	<input type="checkbox"/>	CONDICION FISICA IMPREVISTA	<input type="checkbox"/>	TIPO DE AVALUO						
TIPO DE SUELO				TECNICO	<input checked="" type="checkbox"/>					
TEMPORAL	<input type="checkbox"/>	TOPOGRAFIA	<input type="checkbox"/>	CON DATOS LEGALES						
RIEGO	<input type="checkbox"/>	EXC. DE AREA	<input type="checkbox"/>	O MANIFESTADOS	<input type="checkbox"/>					
HUMEDAD	<input type="checkbox"/>	VIAS DE COM.	<input type="checkbox"/>	SUPERFICIE M2						
ARIDO	<input type="checkbox"/>	INFRAESTRUCTURA	<input type="checkbox"/>	236.00						
PANTANOSO	<input type="checkbox"/>	AGOSTADERO	<input type="checkbox"/>							

ESTA AUTORIDAD CON FUNDAMENTO EN LO DISPUESTO EN LOS ARTICULOS 14, 16 Y 36 FRACCION I Y 121 FRACCION II DE LA CONSTITUCION POLITICA DE LOS ESTADOS UNIDOS MEXICANOS 1, 2, 3, 4 FRACCION IX, 6 FRACCIONE VIII, INCISOS a), m), o), q) y r), 24, 32, 33, FRACCION III, V Y VII, 34, 36, 37, 38, 39 Y 40 DE LA LEY NUMERO 42 DE CATASTRO DEL ESTADO DE VERACRUZ DE IGNACIO DE LA LLAVE 1, 3, 4, 5, 12, 13, 14, 15, 16, 17, 53, 54, Y 55 DEL REGLAMENTO DE LA LEY DE CATASTRO; 72 FRACCION XIX, INCISOS b), d), e), f), y h), DE LA LEY ORGANICA DEL MUNICIPIO LIBRE, LE NOTIFICA QUE AL INMUEBLE DE SU PROPIEDAD O POSESION, A PARTIR DEL SE LE DETERMINO EL VALOR CATASTRAL DE:

VALOR CATASTRAL <input checked="" type="checkbox"/>	VALOR CATASTRAL PROVISIONAL <input type="checkbox"/>
VALOR DEL TERRENO	90,648.00
VALOR DE LA(S) CONSTRUCCION(ES)	0.00
VALOR CATASTRAL TOTAL	90,648.00

ATENTAMENTE
"SUFRAGIO EFECTIVO NO REELECCION"
COATEPEC VER., 31/12/2020
AUTORIDAD CATASTRAL

[Firma]
DIRECTOR(A) DE CATASTRO MUNICIPAL
Lic. José Gregorio Cadillo Báez

DOMICILIO PARA RECIBIR NOTIFICACIONES	
CALLE O AVENIDA	CODIGO POSTAL
MATIAS REBOLLEDO S/N	0
COLONIA O FRACCIONAMIENTO	CIUDAD O POBLACION
CENTRO	COATEPEC, VER.

ACTA DE NOTIFICACION

EN LA CIUDAD DE

SIENDO LAS HRS. DEL DIA DEL MES DE

DEL AÑO EN CURSO SE PROCEDE A NOTIFICAR EL ACUERDO QUE ANTECEDE

AL C

PARA QUE SURTA SUS EFECTOS LEGALES CONSTE

EL NOTIFICADOR

EL NOTIFICADO



UBICACION GEOGRAFICA		CLAVE CATASTRAL							
Municipio COATEPEC		Z.CAT.	MPIO	LOC.	REG.	MANZ.	LOTE	CONDominio NIVEL DEPTO	DV
Localidad TUZAMAPAN		03	039	020	00	003	605	00 000	3

PROPIETARIO O POSEEDOR		
APELLIDO PATERNO	APELLIDO MATERNO	NOMBRE (S)
H. AYUNTAMIENTO CONST. DE COATEPEC, VER.		

USO O DESTINO

SE LE NOTIFICA EL REGISTRO Y EL VALOR CATASTRAL, CON MOTIVO DE LA	
<input type="checkbox"/> SOLICITUD DE REGISTRO CATASTRAL	A INSTANCIA DEL PROPIETARIO O POSEEDOR <input type="checkbox"/>
<input type="checkbox"/> INCORPORACION AL SISTEMA DE INFORMACION CATASTRAL	
<input checked="" type="checkbox"/> ACTUALIZACION DE LA INFORMACION CATASTRAL	A INSTANCIA DE LA AUTORIDAD CATASTRAL <input checked="" type="checkbox"/>

DEL PREDIO UBICADO EN		
CALLE(S)	NUMERO POSTAL	COLONIA O FRACCIONAMIENTO
FRACC. DE PREDIO DESEO SEGUNDO CONG. TUZAMAPAN		

CON LOS DATOS TECNICOS SIGUIENTES										
TIPO DE PREDIO		DATOS DEL TERRENO		DATOS DE LAS CONSTRUCCIONES						
URBANO	<input type="checkbox"/>	DEMERITOS		MERITO		TIPO	E	T	A	AREA M2
SUBURBANO	<input checked="" type="checkbox"/>	FRENTE	<input type="checkbox"/>	ESQUINA						
RURAL	<input type="checkbox"/>	PROFUNDIDAD	<input type="checkbox"/>	TIPO DE AVALUO						
TIPO DE SUELO		CONDICION FISICA IMPREVISTA	<input type="checkbox"/>	TECNICO		<input checked="" type="checkbox"/>				
TEMPORAL	<input type="checkbox"/>	TOPOGRAFIA	<input type="checkbox"/>	CON DATOS LEGALES						
RIEGO	<input type="checkbox"/>	EXC. DE AREA	<input type="checkbox"/>	O MANIFESTADOS		<input type="checkbox"/>				
HUMEDAD	<input type="checkbox"/>	VIAS DE COM.	<input type="checkbox"/>	SUPERFICIE M2						
ARIDO	<input type="checkbox"/>	INFRAESTRUCTURA	<input type="checkbox"/>	7,508.00						
PANTANOSO	<input type="checkbox"/>	AGOSTADERO	<input type="checkbox"/>							

ESTA AUTORIDAD CON FUNDAMENTO EN LO DISPUESTO EN LOS ARTICULOS 14, 16 Y 36 FRACCION I Y 121 FRACCION II DE LA CONSTITUCION POLITICA DE LOS ESTADOS UNIDOS MEXICANOS. 1, 2, 3, 4 FRACCION IX, 6 FRACCIONE VIII, INCISOS a), m), o), q) y r), 24, 32, 33, FRACCION III, V Y VII, 34, 36, 37, 38, 39 Y 40 DE LA LEY NUMERO 42 DE CATASTRO DEL ESTADO DE VERACRUZ DE IGNACIO DE LA LLAVE: 1, 3, 4, 5, 12, 13, 14, 15, 16, 17, 53, 54, Y 55 DEL REGLAMENTO DE LA LEY DE CATASTRO; 72 FRACCION XIX, INCISOS b), d), e), f), y h), DE LA LEY ORGANICA DEL MUNICIPIO LIBRE, LE NOTIFICA QUE AL INMUEBLE DE SU PROPIEDAD O POSESION, A PARTIR DEL SE LE DETERMINO EL VALOR CATASTRAL DE:

VALOR CATASTRAL <input checked="" type="checkbox"/>	VALOR CATASTRAL PROVISIONAL <input type="checkbox"/>
VALOR DEL TERRENO	768,669.04
VALOR DE LA(S) CONSTRUCCION(ES)	0.00
VALOR CATASTRAL TOTAL	768,669.04

A ENTENDIMIENTO
"SUFRAGIO EFECTIVO NO REELECCION"
COATEPEC, VER., 31/12/2020
AUTORIDAD CATASTRAL

DIRECTOR(A) DE CATASTRO MUNICIPAL
Lic. José Gregorio Cadillo Báez

DOMICILIO PARA RECIBIR NOTIFICACIONES	
CALLE O AVENIDA	CODIGO POSTAL
MATIAS REBOLLEDO S/N	91500
COLONIA O FRACCIONAMIENTO	CIUDAD O POBLACION
PALACIO MUNICIPAL	COATEPEC, VER.

ACTA DE NOTIFICACION	
EN LA CIUDAD DE	
SIENDO LAS	HRS. DEL DIA
DEL MES DE	
DEL AÑO EN CURSO SE PROCEDE A NOTIFICAR EL ACUERDO QUE ANTECEDE	
AL C	
PARA QUE SURTA SUS EFECTOS LEGALES	CONSTE
_____	_____
EL NOTIFICADOR	EL NOTIFICADO



UBICACION GEOGRAFICA		CLAVE CATASTRAL								
Municipio COATEPEC		Z.CAT.	MPIO	LOC.	REG.	MANZ.	LOTE	CONDominio NIVEL	DEPTO	DV
Localidad COATEPEC		03	039	001	00	000	992	00	000	4

PROPIETARIO O POSEEDOR		
APELLIDO PATERNO	APELLIDO MATERNO	NOMBRE (S)
H. AYUNTAMIENTO CONST. DE COATEPEC, VER.		

USO O DESTINO

SE LE NOTIFICA EL REGISTRO Y EL VALOR CATASTRAL, CON MOTIVO DE LA:	
<input type="checkbox"/> SOLICITUD DE REGISTRO CATASTRAL	A INSTANCIA DEL PROPIETARIO O POSEEDOR <input type="checkbox"/>
<input type="checkbox"/> INCORPORACION AL SISTEMA DE INFORMACION CATASTRAL	
<input checked="" type="checkbox"/> ACTUALIZACION DE LA INFORMACION CATASTRAL	A INSTANCIA DE LA AUTORIDAD CATASTRAL <input checked="" type="checkbox"/>

DEL PREDIO UBICADO EN		
CALLE(S)	NUMERO POSTAL	COLONIA O FRACCIONAMIENTO
CRUZ DE DUELA		

CON LOS DATOS TECNICOS SIGUIENTES									
DATOS DEL TERRENO				DATOS DE LAS CONSTRUCCIONES					
TIPO DE PREDIO	DEMERITOS		MERITO		TIPO	E	T	A	AREA M2
URBANO <input type="checkbox"/>	FRENTE <input type="checkbox"/>		ESQUINA <input type="checkbox"/>						
SUBURBANO <input type="checkbox"/>	PROFUNDIDAD <input type="checkbox"/>								
RURAL <input checked="" type="checkbox"/>	CONDICION FISICA IMPREVISTA <input type="checkbox"/>		TIPO DE AVALUO						
TIPO DE SUELO			TECNICO <input checked="" type="checkbox"/>						
TEMPORAL <input type="checkbox"/>	TOPOGRAFIA <input type="checkbox"/>		CON DATOS LEGALES						
RIEGO <input type="checkbox"/>	EXC. DE AREA <input type="checkbox"/>		O MANIFESTADOS <input type="checkbox"/>						
HUMEDAD <input type="checkbox"/>	VIAS DE COM. <input type="checkbox"/>								
ARIDO <input type="checkbox"/>	INFRAESTRUCTURA <input type="checkbox"/>		SUPERFICIE HAS						
PANTANOSO <input type="checkbox"/>	AGOSTADERO <input type="checkbox"/>		6 - 8668						

ESTA AUTORIDAD CON FUNDAMENTO EN LO DISPUESTO EN LOS ARTICULOS 14, 16 Y 36 FRACCION I Y 121 FRACCION II DE LA CONSTITUCION POLITICA DE LOS ESTADOS UNIDOS MEXICANOS. 1, 2, 3, 4 FRACCION IX, 6 FRACCIONE VIII, INCISOS a), m), o), q) y r), 24, 32, 33, FRACCION III, V Y VII, 34, 36, 37, 38, 39 Y 40 DE LA LEY NUMERO 42 DE CATASTRO DEL ESTADO DE VERACRUZ DE IGNACIO DE LA LLAVE 1, 3, 4, 5, 12, 13, 14, 15, 16, 17, 53, 54, Y 55 DEL REGLAMENTO DE LA LEY DE CATASTRO; 72 FRACCION XIX, INCISOS b), d), e), f), y h), DE LA LEY ORGANICA DEL MUNICIPIO LIBRE. LE NOTIFICA QUE AL INMUEBLE DE SU PROPIEDAD O POSESION, A PARTIR DEL SE LE DETERMINO EL VALOR CATASTRAL DE:

VALOR CATASTRAL <input checked="" type="checkbox"/>	VALOR CATASTRAL PROVISIONAL <input type="checkbox"/>
---	--

VALOR DEL TERRENO	769,081.60
VALOR DE LA(S) CONSTRUCCION(ES)	0.00
VALOR CATASTRAL TOTAL	769,081.60

ATENTAMENTE
"SUFRAGIO EFECTIVO NO REELECCION"
COATEPEC VER. / 31/12/2020
AUTORIDAD CATASTRAL

DIRECTOR(A) DE CATASTRO MUNICIPAL
Lic. José Gregorio Cadillo Báez

DOMICILIO PARA RECIBIR NOTIFICACIONES	
CALLE O AVENIDA	CODIGO POSTAL
MATIAS A REBOLLEDO	0
COLONIA O FRACCIONAMIENTO	CIUDAD O POBLACION
CENTRO	COATEPEC

ACTA DE NOTIFICACION	
EN LA CIUDAD DE	
SIENDO LAS	HRS. DEL DIA DEL MES DE
DEL AÑO EN CURSO SE PROCEDE A NOTIFICAR EL ACUERDO QUE ANTECEDE	
AL C	
PARA QUE SURTA SUS EFECTOS LEGALES	CONSTE
EL NOTIFICADOR	EL NOTIFICADO



UBICACION GEOGRAFICA		CLAVE CATASTRAL								
Municipio COATEPEC		Z.CAT.	MPIO	LOC.	REG.	MANZ.	LOTE	CONDOMINIO NIVEL DEPTO		DV
Localidad TAPACHAPAM		03	039	018	00	001	030	00	000	8

PROPIETARIO O POSEEDOR		
APELLIDO PATERNO	APELLIDO MATERNO	NOMBRE (S)

H. AYUNTAMIENTO CONST. DE COATEPEC, VER.

USO O DESTINO

SE LE NOTIFICA EL REGISTRO Y EL VALOR CATASTRAL CON MOTIVO DE LA:	
<input type="checkbox"/> SOLICITUD DE REGISTRO CATASTRAL	A INSTANCIA DEL PROPIETARIO O POSEEDOR <input type="checkbox"/>
<input type="checkbox"/> INCORPORACION AL SISTEMA DE INFORMACION CATASTRAL	
<input checked="" type="checkbox"/> ACTUALIZACION DE LA INFORMACION CATASTRAL	A INSTANCIA DE LA AUTORIDAD CATASTRAL <input checked="" type="checkbox"/>

DEL PREDIO UBICADO EN		
CALLE(S)	NUMERO POSTAL	COLONIA O FRACCIONAMIENTO
LOMA CHICA "LA GRANADA" CONG TAPACHAPAN		

CON LOS DATOS TECNICOS SIGUIENTES										
TIPO DE PREDIO		DATOS DEL TERRENO			DATOS DE LAS CONSTRUCCIONES					
URBANO	<input type="checkbox"/>	DEMERITOS		MERITO		TIPO	E	T	A	AREA M2
SUBURBANO	<input type="checkbox"/>	FRENTE	<input type="checkbox"/>	ESQUINA	<input type="checkbox"/>					
RURAL	<input checked="" type="checkbox"/>	PROFUNDIDAD	<input type="checkbox"/>	TIPO DE AVALUO						
TIPO DE SUELO		CONDICION FISICA IMPREVISTA	<input type="checkbox"/>	TECNICO	<input checked="" type="checkbox"/>					
TEMPORAL	<input type="checkbox"/>	TOPOGRAFIA	<input type="checkbox"/>	CON DATOS LEGALES	<input type="checkbox"/>					
RIEGO	<input type="checkbox"/>	EXC. DE AREA	<input type="checkbox"/>	O MANIFESTADOS	<input type="checkbox"/>					
HUMEDAD	<input type="checkbox"/>	VIAS DE COM.	<input type="checkbox"/>	SUPERFICIE HAS						
ARIDO	<input type="checkbox"/>	INFRAESTRUCTURA	<input type="checkbox"/>	14 - 0404						
PANTANOSO	<input type="checkbox"/>	AGOSTADERO	<input type="checkbox"/>							

ESTA AUTORIDAD CON FUNDAMENTO EN LO DISPUESTO EN LOS ARTICULOS 14, 16 Y 36 FRACCION I Y 121 FRACCION II DE LA CONSTITUCION POLITICA DE LOS ESTADOS UNIDOS MEXICANOS. 1, 2, 3, 4 FRACCION IX, 6 FRACCIONE VIII, INCISOS a), m), o), q) y r), 24, 32, 33, FRACCION III, V Y VII, 34, 36, 37, 38, 39 Y 40 DE LA LEY NUMERO 42 DE CATASTRO DEL ESTADO DE VERACRUZ DE IGNACIO DE LA LLAVE: 1, 3, 4, 5, 12, 13, 14, 15, 16, 17, 53, 54, Y 55 DEL REGLAMENTO DE LA LEY DE CATASTRO, 72 FRACCION XIX, INCISOS b), d), e), f), y h), DE LA LEY ORGANICA DEL MUNICIPIO LIBRE. LE NOTIFICA QUE AL INMUEBLE DE SU PROPIEDAD O POSESION, A PARTIR DEL SE LE DETERMINO EL VALOR CATASTRAL DE:

VALOR CATASTRAL <input checked="" type="checkbox"/>	VALOR CATASTRAL PROVISIONAL <input type="checkbox"/>
---	--

VALOR DEL TERRENO	1,797,171.20
VALOR DE LA(S) CONSTRUCCION(ES)	0.00
VALOR CATASTRAL TOTAL	1,797,171.20

ATENCIÓN
"SUFRAGIO EFECTIVO NO REELECCION"
COATEPEC VER., 31/12/2020
AUTORIDAD CATASTRAL

DIRECTOR(A) DE CATASTRO MUNICIPAL
Lic. José Gregorio Cadillo Báez

DOMICILIO PARA RECIBIR NOTIFICACIONES	
CALLE O AVENIDA	CODIGO POSTAL
MATIAS A. REBOLLEDO S/N	91500
COLONIA O FRACCIONAMIENTO	CIUDAD O POBLACION
CENTRO	COATEPEC, VER.

ACTA DE NOTIFICACION	
EN LA CIUDAD DE	
SIENDO LAS	HRS. DEL DIA
DEL MES DE	
DEL AÑO EN CURSO SE PROCEDE A NOTIFICAR EL ACUERDO QUE ANTECEDE	
AL C	
PARA QUE SURTA SUS EFECTOS LEGALES	CONSTE
EL NOTIFICADOR	EL NOTIFICADO



UBICACION GEOGRAFICA		CLAVE CATASTRAL								
Municipio COATEPEC		Z.CAT.	MPIO	LOC.	REG.	MANZ.	LOTE	CONDOMINIO NIVEL	DEPTO	DV
Localidad TAPACHAPAM		03	039	018	00	001	968	00	000	2

PROPIETARIO O POSEEDOR		
APELLIDO PATERNO	APELLIDO MATERNO	NOMBRE (S)
H. AYUNTAMIENTO CONST. DE COATEPEC, VER.		

USO O DESTINO

SE LE NOTIFICA EL REGISTRO Y EL VALOR CATASTRAL CON MOTIVO DE LA:	
<input type="checkbox"/> SOLICITUD DE REGISTRO CATASTRAL	A INSTANCIA DEL PROPIETARIO O POSEEDOR <input type="checkbox"/>
<input type="checkbox"/> INCORPORACION AL SISTEMA DE INFORMACION CATASTRAL	
<input checked="" type="checkbox"/> ACTUALIZACION DE LA INFORMACION CATASTRAL	A INSTANCIA DE LA AUTORIDAD CATASTRAL <input checked="" type="checkbox"/>

DEL PREDIO UBICADO EN:		
CALLE(S)	NUMERO POSTAL	COLONIA O FRACCIONAMIENTO
DOS CAMINOS CONG. TAPACHAPAN		

CON LOS DATOS TECNICOS SIGUIENTES										
DATOS DEL TERRENO				DATOS DE LAS CONSTRUCCIONES						
TIPO DE PREDIO		DEMÉRITOS		MERITO		TIPO	E	T	A	AREA M2
URBANO	<input type="checkbox"/>	FRENTE	<input type="checkbox"/>	ESQUINA	<input type="checkbox"/>					
SUBURBANO	<input type="checkbox"/>	PROFUNDIDAD	<input type="checkbox"/>	TIPO DE AVALUO	<input checked="" type="checkbox"/>					
RURAL	<input checked="" type="checkbox"/>	CONDICION FISICA IMPREVISTA	<input type="checkbox"/>							
TIPO DE SUELO		TOPOGRAFIA	<input type="checkbox"/>	CON DATOS LEGALES	<input type="checkbox"/>					
TEMPORAL	<input type="checkbox"/>	EXC. DE AREA	<input type="checkbox"/>	O MANIFESTADOS	<input type="checkbox"/>					
RIEGO	<input type="checkbox"/>	VIAS DE COM.	<input type="checkbox"/>	SUPERFICIE HAS						
HUMEDAD	<input type="checkbox"/>	INFRAESTRUCTURA	<input type="checkbox"/>	5 - 8760						
ARIDO	<input type="checkbox"/>	AGOSTADERO	<input type="checkbox"/>							
PANTANOSO	<input type="checkbox"/>									

ESTA AUTORIDAD CON FUNDAMENTO EN LO DISPUESTO EN LOS ARTICULOS 14, 16 Y 36 FRACCION I Y 121 FRACCION II DE LA CONSTITUCION POLITICA DE LOS ESTADOS UNIDOS MEXICANOS. 1, 2, 3, 4 FRACCION IX, 6 FRACCION VIII, INCISOS a), m), o), q) y r), 24, 32, 33, FRACCION III, V Y VII, 34, 36, 37, 38, 39 Y 40 DE LA LEY NUMERO 42 DE CATASTRO DEL ESTADO DE VERACRUZ DE IGNACIO DE LA LLAVE. 1, 3, 4, 5, 12, 13, 14, 15, 16, 17, 53, 54, Y 55 DEL REGLAMENTO DE LA LEY DE CATASTRO, 72 FRACCION XIX, INCISOS b), d), e), f), y h), DE LA LEY ORGANICA DEL MUNICIPIO LIBRE, LE NOTIFICA QUE AL INMUEBLE DE SU PROPIEDAD O POSESION, A PARTIR DEL SE LE DETERMINO EL VALOR CATASTRAL DE:

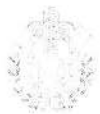
VALOR CATASTRAL VALOR CATASTRAL PROVISIONAL

VALOR DEL TERRENO	752,128.00	<p>ATENTAMENTE "SUFRAGIO EFECTIVO NO REELECCION" COATEPEC, VER., 31/12/2020 AUTORIDAD CATASTRAL</p> <p>DIRECTOR(A) DE CATASTRO MUNICIPAL Lic. José Gregorio Cadillo Báez</p>
VALOR DE LA(S) CONSTRUCCION(ES)	0.00	
VALOR CATASTRAL TOTAL	752,128.00	

DOMICILIO PARA RECIBIR NOTIFICACIONES	
CALLE O AVENIDA	CODIGO POSTAL
MATIAS A REBOLLEDO S/N	91500
COLONIA O FRACCIONAMIENTO	CIUDAD O POBLACION
CENTRO	COATEPEC, VER.

ACTA DE NOTIFICACION
EN LA CIUDAD DE
SIENDO LAS HRS. DEL DIA DEL MES DE
DEL AÑO EN CURSO SE PROCEDE A NOTIFICAR EL ACUERDO QUE ANTECEDE
AL C

PARA QUE SURTA SUS EFECTOS LEGALES CONSTE _____ EL NOTIFICADOR _____ EL NOTIFICADO



UBICACION GEOGRAFICA		CLAVE CATASTRAL								
Municipio COATEPEC		Z.CAT.	MPIO	LOC.	REG.	MANZ.	LOTE	CONDOMINIO		
Localidad TAPACHAPAM		03	039	018	00	002	607	NIVEL	DEPTO	DV
								00	000	2

PROPIETARIO O POSEEDOR		
APELLIDO PATERNO	APELLIDO MATERNO	NOMBRE (S)

H. AYUNTAMIENTO CONST. DE COATEPEC, VER.

USO O DESTINO

SE LE NOTIFICA EL REGISTRO Y EL VALOR CATASTRAL, CON MOTIVO DE LA

<input type="checkbox"/> SOLICITUD DE REGISTRO CATASTRAL	A INSTANCIA DEL PROPIETARIO O POSEEDOR <input type="checkbox"/>
<input type="checkbox"/> INCORPORACION AL SISTEMA DE INFORMACION CATASTRAL	
<input checked="" type="checkbox"/> ACTUALIZACION DE LA INFORMACION CATASTRAL	A INSTANCIA DE LA AUTORIDAD CATASTRAL <input checked="" type="checkbox"/>

DEL PREDIO UBICADO EN		
CALLE(S)	NUMERO POSTAL	COLONIA O FRACCIONAMIENTO
LA CORTADURA TAPACHAPAN		

CON LOS DATOS TECNICOS SIGUIENTES										
DATOS DEL TERRENO				DATOS DE LAS CONSTRUCCIONES						
TIPO DE PREDIO		DEMERITOS		MERITO		TIPO	E	T	A	AREA M2
URBANO	<input type="checkbox"/>	FRENTE	<input type="checkbox"/>	ESQUINA	<input type="checkbox"/>					
SUBURBANO	<input type="checkbox"/>	PROFUNDIDAD	<input type="checkbox"/>							
RURAL	<input checked="" type="checkbox"/>	CONDICION FISICA IMPREVISTA	<input type="checkbox"/>	TIPO DE AVALUO						
TIPO DE SUELO				TECNICO	<input checked="" type="checkbox"/>					
TEMPORAL	<input type="checkbox"/>	TOPOGRAFIA	<input type="checkbox"/>	CON DATOS LEGALES						
RIEGO	<input type="checkbox"/>	EXC. DE AREA	<input type="checkbox"/>	O MANIFESTADOS	<input type="checkbox"/>					
HUMEDAD	<input type="checkbox"/>	VIAS DE COM.	<input type="checkbox"/>	SUPERFICIE HAS						
ARIDO	<input type="checkbox"/>	INFRAESTRUCTURA	<input type="checkbox"/>	107 - 2266						
PANTANOSO	<input type="checkbox"/>	AGOSTADERO	<input type="checkbox"/>							

ESTA AUTORIDAD CON FUNDAMENTO EN LO DISPUESTO EN LOS ARTICULOS 14, 16 Y 36 FRACCION I Y 121 FRACCION II DE LA CONSTITUCION POLITICA DE LOS ESTADOS UNIDOS MEXICANOS 1, 2, 3, 4 FRACCION IX, 6 FRACCIONE VIII, INCISOS a), m), o), q) y r), 24, 32, 33, FRACCION III, V Y VII, 34, 36, 37, 38, 39 Y 40 DE LA LEY NUMERO 42 DE CATASTRO DEL ESTADO DE VERACRUZ DE IGNACIO DE LA LLAVE, 1, 3, 4, 5, 12, 13, 14, 15, 16, 17, 53, 54, Y 55 DEL REGLAMENTO DE LA LEY DE CATASTRO; 72 FRACCION XIX, INCISOS b), d), e), f), y h), DE LA LEY ORGANICA DEL MUNICIPIO LIBRE, LE NOTIFICA QUE AL INMUEBLE DE SU PROPIEDAD O POSESION, A PARTIR DEL SE LE DETERMINO EL VALOR CATASTRAL DE:

VALOR CATASTRAL VALOR CATASTRAL PROVISIONAL

VALOR DEL TERRENO	8,578,128.00
VALOR DE LA(S) CONSTRUCCION(ES)	0.00
VALOR CATASTRAL TOTAL	8,578,128.00

ATENTAMENTE
"SUFRAGIO EFECTIVO NO REELECCION"
COATEPEC VER, 31/12/2020
AUTORIDAD CATASTRAL
[Signature]
DIRECTOR(A) DE CATASTRO MUNICIPAL
Lic. José Gregorio Cadillo Báez

DOMICILIO PARA RECIBIR NOTIFICACIONES	
CALLE O AVENIDA	CODIGO POSTAL
MATIAS A REBOLLEDO S/N	0
COLONIA O FRACCIONAMIENTO	CIUDAD O POBLACION
CENTRO	COATEPEC, VER.

ACTA DE NOTIFICACION
EN LA CIUDAD DE
SIENDO LAS HRS. DEL DIA DEL MES DE
DEL AÑO EN CURSO SE PROCEDE A NOTIFICAR EL ACUERDO QUE ANTECEDE
AL C
PARA QUE SURTA SUS EFECTOS LEGALES CONSTE

EL NOTIFICADOR _____ EL NOTIFICADO _____