

Oficio 212/2020  
Coatepec, Veracruz a 30 de enero de 2020

**JENNIFER MARLENE CELESTINO GALVÁN**  
**TESORERA**  
**PRESENTE**



Por medio del presente, me permito informarle que en la Tercera y Cuarta Sesiones extraordinarias de Cabildo ambas de fecha 30 de enero de 2020, se emitieron los siguientes acuerdos mismos que fueron aprobados por unanimidad, lo que comunico a usted para los efectos a que hubiere lugar:

**"...ACUERDO 01/III-EXTR./ENERO/2020.- Es de aprobarse y se aprueba por unanimidad, la Actualización y Avalúo del Inventario General de Bienes Muebles e Inmuebles correspondientes al ejercicio fiscal 2019, de acuerdo a lo establecido en los artículos 37 fracción X, 45 fracción VI y 105 de la LOML; 447 fracción VIII y 448 del Código Hacendario para el Municipio de Coatepec del Estado del Veracruz de Ignacio de la Llave. Notifíquese; al Congreso del Estado de Veracruz de Ignacio de la Llave, para su conocimiento y efectos correspondientes; a la Tesorería Municipal, para su conocimiento; al Titular del Órgano Interno de Control para su conocimiento.- Cúmplase..."**

**"...ACUERDO 01/IV-EXTR./ENERO/2020.- Es de aprobarse y se aprueba por unanimidad, para que de conformidad con el artículo 118 párrafo segundo y tercero del Código Hacendario para el Municipio de Coatepec del Estado de Veracruz de Ignacio de la Llave, se prorrogue hasta el último día del mes de febrero del presente ejercicio fiscal, el descuento del 20% incluidos quienes paguen la cuota mínima a los sujetos de este impuesto predial que opten por el pago anual efectuándolo en una sola exhibición. Notifíquese; al Congreso del Estado de Veracruz de Ignacio de la Llave, para su conocimiento y efectos correspondientes; a la Tesorería Municipal, para su conocimiento; al Titular del Órgano Interno de Control para su conocimiento. - Cúmplase..."**

**"...ACUERDO 02/IV-EXTR./ENERO/2020.- Es de aprobarse y se aprueba por unanimidad, para que de conformidad a lo dispuesto por el artículo 35 fracción II de la Ley Orgánica del Municipio Libre aplicable en el Estado de Veracruz, se solicite autorización al Congreso del Estado de Veracruz para autorizar se prorrogue durante el mes de marzo del presente ejercicio fiscal, el descuento del 20% incluidos quienes paguen la cuota mínima a los sujetos de este impuesto predial que opten por el pago anual efectuándolo en una sola exhibición. Notifíquese; al Congreso del**

**Estado de Veracruz de Ignacio de la Llave, para su conocimiento y efectos correspondientes; a la Tesorería Municipal, para su conocimiento; al Titular del Órgano Interno de Control para su conocimiento. - Cúmplase..."**

Asimismo, al finalizar la sesión le fueron entregadas dos actas originales de las sesiones en mención con las firmas plasmadas de todos los ediles. Por otra parte, le solicito remita a la Secretaría del Ayuntamiento, las constancias documentales de la acreditación del cumplimiento de los acuerdos, en particular, los acuses en original con el cual fueron remitidos al Congreso del Estado de Veracruz, esto para realizar una copia certificada de ambos asuntos.

Sin otro particular, reciba un cordial saludo.

**ATENTAMENTE**

**Luis Enrique Fernández Peredo**  
**Presidente Municipal Constitucional**



**Juan Carlos Cortés Vega**  
**Secretario del H. Ayuntamiento**

C.C.P. CONTRALOR INTERNO.- PARA SU CONOCIMIENTO.



# **INVENTARIO GENERAL DE BIENES INMUEBLES 2019**

31 DE DICIEMBRE DE 2019



H. AYUNTAMIENTO DE COATEPEC, VERACRUZ



INVENTARIO DE BIENES INMUEBLES DEL H. AYUNTAMIENTO DE COATEPEC, VER  
PREDIOS URBANOS

NO. DE FOLIO	CLAVE URBANA	DESCRIPCION	SUPERFICIE M2	TOTAL CÉDULA CATASTRAL	OBSERVACIONES
1	001-01-004-005	ESC. JOSE MARIA MORELOS	2,504	\$8,545,294.00	
2	001-01-008-001	PALACIO MUNICIPAL	2,883	\$18,576,254.00	
3	001-01-011-001	ESC. BENITO JUAREZ	6,236	\$12,701,152.00	
4	001-01-011-043	MERCADO MUNICIPAL	6,054	\$26,534,674.00	
5	001-02-035-015	ESC. PRIMARIA MARIA ENRIQUETA CAMARILLO	606	\$1,979,698.00	
6	001-02-036-078	6ta. DE GUTIERREZ ZAMORA S/N	111	\$51,027.00	
7	001-02-042-155	LIBERTAD 7	1,505	\$652,086.00	
8	001-03-005-089	DONACION FRACC. FINCA TODD	263	\$341,900.00	
9	001-03-012-070	DONACION COL. BERNARDO CASALES JARDIN DE NIÑOS	1,062	\$2,355,724.00	
10	001-03-016-048	DONACION FRACC. LA MATA JARDIN DE NIÑOS ANTONIO	6,070	\$5,941,764.00	
11	001-03-016-049	AREA VERDE FRACC. LA MATA	1,817	\$2,125,890.00	
12	001-03-016-152	RASTRO MUNICIPAL	5,000	\$5,798,368.00	
13	001-03-033-093	DONACION FRACC. CENTENARIO	813	\$871,969.00	
14	001-03-045-065	ESC. SEC. GRAL. 2 EFREN RAMIREZ	10,000	\$12,920,492.00	
15	001-03-059-012	BOMBEROS DONACION FRACC. CENTENARIO	2,012	\$7,240,778.00	
16	001-03-080-031	AREA EQUIPAMIENTO AMPL.SAN JOSE	5,086	\$3,305,900.00	
17	001-04-013-001	PANTEON MUNICIPAL	33,181	\$17,923,333.00	
18	001-04-024-005	COL. MARIA ENRIQUETA 1	194	\$113,490.00	
19	001-04-063-021	DONACION AREA VERDE COL. EL ARENAL	1,329	\$945,139.00	
20	001-05-013-004	CAMPO DEPORTIVO ADOLFO LOPEZ MATEOS	23,920	\$21,332,419.00	
21	001-05-021-081	AREA DE CESION Y SECRETARIA DE SALUD Y ASISTENCIA	4,208	\$7,367,982.00	
22	001-05-037-001	LOCAL Y OFICINAS COL. EMILIANO ZAPATA	300	\$489,840.00	
23	001-05-037-002	DONACION COL. ZAPATA ESC. PRIMARIA RAFAEL RAMIREZ	4,612	\$8,182,517.00	
24	001-05-039-001	COL. MARIA ENRIQUETA 1	1,089	\$987,505.00	
25	001-05-042-096	DONACION AREA VERDE FRACC. CAMPESTRE LOS OLIVOS	1,579	\$1,462,549.00	
26	001-05-043-147	DONACION COL. MARIA ENRIQUETA 2 JARDIN DE NIÑOS E. TAPIA	1,730	\$4,390,877.00	
27	001-05-093-021	DONACION FRACC. CASA PINTA	887	\$3,544,575.00	
28	001-05-094-020	DONACION FRACC. CASA PINTA	22	\$25,740.00	
29	001-05-112-001	DONACION FRACC. CASA PINTA	690	\$569,400.00	
30	001-06-009-008	DONACION COL. S. DIAZ MIRON	186	\$248,300.00	
31	001-06-055-055	DONACION FRACC. LA GACHUPINA AREA VERDE	226	\$293,800.00	
32	001-06-058-016	DONACION EQUIPAMIENTO FRACC. LA GACHUPINA	3,920	\$3,391,662.00	
33	001-06-101-028	CTO. LOS ALMENDROS LTE-28 FRACC. LOS ENCINOS	219	\$170,820.00	
34	001-06-105-001	CTO. LOS ALMENDROS FRACC. LOS ENCINOS	431	\$336,180.00	
35	001-08-013-011	CALLE SIN NOMBRE COL. MOSVIC	1,237	\$1,616,706.00	
36	004-01-015-015	DONACION FRACC. VILLA PIXQUIAC	8,518	\$1,391,415.00	
37	004-02-001-016	ENCINAL DE BRIONES AREA A	1,326	\$238,680.00	
38	004-02-001-017	ENCINAL DE BRIONES AREA B	693	\$124,740.00	
39	013-01-025-001	PARQUE URBANO Y PLAZA CIVICA MAHUIXTLAN	2,303	\$1,388,737.00	
40	013-01-028-001	JUEGOS INFANTILES MAHUIXTLAN	440	\$267,000.00	
41	013-01-028-002	JARDIN DE NIÑOS ESPERANZA G.C.	2,962	\$3,158,020.00	
		<b>TOTAL</b>		<b>\$189,904,396.00</b>	

A

→

8

~



INVENTARIO DE BIENES INMUEBLES DEL H. AYUNTAMIENTO DE COATEPEC, VER  
PREDIOS SUB-URBANOS

NO. DE FOLIO	CLAVE SUB-URBANA	DESCRIPCION	SUPERFICIE M2	TOTAL CÉDULA CATASTRAL	OBSERVACIONES
1	001-00-000-080	ALTAMIRANO SUB	4,343	\$2,774,279.00	
2	001-00-001-358	JARDIN RUFINA OCHOA LOBATO PROL. GUILLERMO PRIETO SUB	2,006	\$1,084,197.00	
3	001-00-001-364	PREDIO 13 LOTES EN EL CERRO SUB	1,471	\$94,144.00	
4	001-00-003-038	SUB. AREAS VERDES Y RESERVAS EN LA COL. TRICENTENARIO	16,324	\$1,671,251.12	
5	001-00-003-112	PREDIO AYUNTAMIENTO ROA BARCENAS RUSTICA	2,185	\$360,875.00	
6	004-00-001-129	CAMINO PUENTECILLOS PLAN DE LA CRUZ H. AYUNTAMIENTO	500	\$115,000.00	
7	004-00-003-584	KM.5 CARRET. ANTIGUA XALAPA COATEPEC FRACC. SAN RAFAEL	3,094	\$1,188,405.00	
8	013-00-003-606	EL CAÑAL	10,125	\$1,219,151.00	
9	013-00-003-608	MAHUIXTLAN PROYECTO PLANTA DE TRATAMIENTO DE AGUA RESIDUAL	10,563	\$1,229,322.00	
10	013-00-003-609	MAHUIXTLAN PROYECTO PLANTA DE TRATAMIENTO DE AGUA	7,975	\$2,098,161.00	
11	013-00-003-610	MAHUIXTLAN PROYECTO PLANTA DE TRATAMIENTO DE AGUA	7,975	\$1,837,440.00	
12	013-00-003-611	MAHUIXTLAN PROYECTO PLANTA DE TRATAMIENTO DE AGUA	7,995	\$921,024.00	
13	014-00-003-607	CAMPO FIGUEROA	31,187	\$2,222,697.00	
14	015-00-003-585	CALLE SIN NOMBRE FRACC. EL ENCANTO	546	\$209,719.00	
15	015-00-003-586	CALLE SIN NOMBRE FRACC. EL ENCANTO	193	\$74,131.00	
16	015-00-003-587	CALLE SIN NOMBRE FRACC. EL ENCANTO	84	\$32,264.00	
17	015-00-003-588	CALLE SIN NOMBRE FRACC. EL ENCANTO	236	\$90,648.00	
18	020-00-003-605	DESEO SEGUNDO	7,508	\$768,669.04	
		<b>TOTAL</b>		<b>\$17,991,377.16</b>	

A



M

4



H. AYUNTAMIENTO DE COATEPEC, VERACRUZ



INVENTARIO DE BIENES INMUEBLES DEL H. AYUNTAMIENTO DE COATEPEC, VER  
PREDIOS RUSTICOS

NO. DE FOLIO	CLAVE RUSTICA	DESCRIPCION	SUPERFICIE M2	TOTAL CÉDULA CATASTRAL	OBSERVACIONES
1	001-00-000-992	CRUZ DE DUELA	06-86-68	\$769,081.60	
2	018-00-001-030	LOMA CHICA LA GRANADA	14-04-04	\$1,797,171.20	
3	018-00-001-030	DOS CAMINOS LA GRANADA	05-87-60	\$752,128.00	
4	018-00-002-607	LA CORTADURA	107-23-00	\$8,578,128.00	
		<b>TOTAL</b>		<b>\$11,896,508.80</b>	

TOTAL BIENES INMUEBLES

\$219,792,281.96



ESTADOS UNIDOS MEXICANOS  
COATEPEC  
GOBIERNO MUNICIPAL  
2018 - 2021  
LIC. LUIS ENRIQUE FERNANDEZ PEREDO  
Presidente Municipal

COATEPEC, VER. A 31 DE DICIEMBRE DE 2019



ESTADOS UNIDOS MEXICANOS  
LIC. JENNIFER MARLENE CELESTINO GALVAN  
Tesorera Municipal  
Ayuntamiento Constitucional  
Coatepec, Ver.  
TESORERIA

COMISIÓN DE HACIENDA



ESTADOS UNIDOS MEXICANOS  
LIC. ARELY GUADALUPE BONILLA RERE  
Síndica única  
COATEPEC  
GOBIERNO MUNICIPAL  
2018 - 2021  
SINDICATURA



ESTADOS UNIDOS MEXICANOS  
ING. JESUS ENRIQUE RIVERA AVILA  
Regidor Primero  
COATEPEC  
GOBIERNO MUNICIPAL  
2018 - 2021  
REGIDURÍA PRIMERA



UBICACION GEOGRAFICA		CLAVE CATASTRAL								
Municipio COATEPEC		Z.CAT.	MPIO	LOC.	REG.	MANZ.	LOTE	CONDOMINIO NIVEL	DEPTO	DV
Localidad COATEPEC		03	039	001	01	004	005	00	000	1

PROPIETARIO O POSEEDOR		
APELLIDO PATERNO	APELLIDO MATERNO	NOMBRE (S)
H. AYUNTAMIENTO CONST. DE COATEPEC, VER.		

USO O DESTINO

SE LE NOTIFICA EL REGISTRO Y EL VALOR CATASTRAL, CON MOTIVO DE LA:	
<input type="checkbox"/> SOLICITUD DE REGISTRO CATASTRAL	A INSTANCIA DEL PROPIETARIO O POSEEDOR <input type="checkbox"/>
<input type="checkbox"/> INCORPORACION AL SISTEMA DE INFORMACION CATASTRAL	
<input type="checkbox"/> ACTUALIZACION DE LA INFORMACION CATASTRAL	A INSTANCIA DE LA AUTORIDAD CATASTRAL <input checked="" type="checkbox"/>

DEL PREDIO UBICADO EN:		
CALLE(S)	NUMERO POSTAL	COLONIA O FRACCIONAMIENTO
GUTIERREZ ZAMORA NO. 1 CENTRO		

CON LOS DATOS TECNICOS SIGUIENTES										
DATOS DEL TERRENO					DATOS DE LAS CONSTRUCCIONES					
TIPO DE PREDIO		DEMERITOS		MERITO		TIPO	E	T	A	AREA M2
URBANO	<input checked="" type="checkbox"/>	FRENTE	<input type="checkbox"/>	ESQUINA	<input type="checkbox"/>	5	1	2	2003	104
SUBURBANO	<input type="checkbox"/>	PROFUNDIDAD	<input type="checkbox"/>	TIPO DE AVALUO		19	1	1	1960	1766
RURAL	<input type="checkbox"/>	CONDICION FISICA IMPREVISTA	<input type="checkbox"/>	TECNICO	<input checked="" type="checkbox"/>					
TIPO DE SUELO		TOPOGRAFIA	<input type="checkbox"/>	CON DATOS LEGALES	<input type="checkbox"/>					
TEMPORAL	<input type="checkbox"/>	EXC. DE AREA	<input type="checkbox"/>	O MANIFESTADOS	<input type="checkbox"/>					
RIEGO	<input type="checkbox"/>	VIAS DE COM.	<input type="checkbox"/>	SUPERFICIE M2						
HUMEDAD	<input type="checkbox"/>	INFRAESTRUCTURA	<input type="checkbox"/>	2,504.00						
ARIDO	<input type="checkbox"/>	AGOSTADERO	<input type="checkbox"/>							
PANTANOSO	<input type="checkbox"/>									

ESTA AUTORIDAD CON FUNDAMENTO EN LO DISPUESTO EN LOS ARTICULOS 14, 16 Y 36 FRACCION I Y 121 FRACCION II DE LA CONSTITUCION POLITICA DE LOS ESTADOS UNIDOS MEXICANOS, 1, 2, 3, 4 FRACCION IX, 6 FRACCIONE VIII, INCISOS a), m), c), q) y r), 24, 32, 33, FRACCION III, V Y VII, 34, 36, 37, 38, 39 Y 40 DE LA LEY NUMERO 42 DE CATASTRO DEL ESTADO DE VERACRUZ DE IGNACIO DE LA LLAVE: 1, 3, 4, 5, 12, 13, 14, 15, 16, 17, 53, 54, Y 55 DEL REGLAMENTO DE LA LEY DE CATASTRO; 72 FRACCION XIX, INCISOS b), d), e), f), y h), DE LA LEY ORGANICA DEL MUNICIPIO LIBRE, LE NOTIFICA QUE AL INMUEBLE DE SU PROPIEDAD O POSESION, A PARTIR DEL SE LE DETERMINO EL VALOR CATASTRAL DE:

VALOR CATASTRAL <input checked="" type="checkbox"/>	VALOR CATASTRAL PROVISIONAL <input type="checkbox"/>
---	--

VALOR DEL TERRENO	2,998,114.00
VALOR DE LA(S) CONSTRUCCION(ES)	5,547,180.00
VALOR CATASTRAL TOTAL	8,545,294.00

ATENTAMENTE  
"SUFRAGIO EFECTIVO NO REELECCION"  
COATEPEC VER., 31/12/2019  
AUTORIDAD CATASTRAL  
  
DIRECTOR(A) DE CATASTRO MUNICIPAL  
Lic. José Gregorio Cadillo Báez

DOMICILIO PARA RECIBIR NOTIFICACIONES	
CALLE O AVENIDA	CODIGO POSTAL
MATIAS A. REBOLLEDO S/N	91500
COLONIA O FRACCIONAMIENTO	CIUDAD O POBLACION
CENTRO	COATEPEC, V ER.

ACTA DE NOTIFICACION EN LA CIUDAD DE			
SIENDO LAS	HRS. DEL DIA	DEL MES DE	
DEL AÑO EN CURSO SE PROCEDE A NOTIFICAR EL ACUERDO QUE ANTECEDE			
AL C			
PARA QUE SURTA SUS EFECTOS LEGALES	CONSTE	EL NOTIFICADOR	EL NOTIFICADO



UBICACION GEOGRAFICA	CLAVE CATASTRAL								
Municipio COATEPEC	Z.CAT.	MPIO	LOC.	REG.	MANZ.	LOTE	CONDominio NIVEL DEPTO		DV
Localidad COATEPEC	03	039	001	01	008	001	00	000	7

PROPIETARIO O POSEEDOR		
APELLIDO PATERNO	APELLIDO MATERNO	NOMBRE (S)
H. AYUNTAMIENTO CONST. DE COATEPEC, VER.		

USO O DESTINO
PALACIO MUNICIPAL

SE LE NOTIFICA EL REGISTRO Y EL VALOR CATASTRAL, CON MOTIVO DE LA:	
<input type="checkbox"/> SOLICITUD DE REGISTRO CATASTRAL	A INSTANCIA DEL PROPIETARIO O POSEEDOR <input type="checkbox"/>
<input type="checkbox"/> INCORPORACION AL SISTEMA DE INFORMACION CATASTRAL	
<input type="checkbox"/> ACTUALIZACION DE LA INFORMACION CATASTRAL	A INSTANCIA DE LA AUTORIDAD CATASTRAL <input checked="" type="checkbox"/>

DEL PREDIO UBICADO EN:		
CALLE(S)	NUMERO POSTAL	COLONIA O FRACCIONAMIENTO
M. A. REBOLLEDO ESQ. JOSE MA. A. CENTRO		

CON LOS DATOS TECNICOS SIGUIENTES										
DATOS DEL TERRENO				DATOS DE LAS CONSTRUCCIONES						
TIPO DE PREDIO	DEMERITOS		MERITO		TIPO	E	T	A	AREA M2	
URBANO	<input checked="" type="checkbox"/>	FRENTE	<input type="checkbox"/>	ESQUINA	<input type="checkbox"/>	2	1	1	1990	3859
SUBURBANO	<input type="checkbox"/>	PROFUNDIDAD	<input type="checkbox"/>	TIPO DE AVALUO		2	1	1	1960	221
RURAL	<input type="checkbox"/>	CONDICION FISICA IMPREVISTA	<input type="checkbox"/>	TECNICO	<input checked="" type="checkbox"/>	3	1	1	2014	32
TIPO DE SUELO		TOPOGRAFIA	<input type="checkbox"/>	CON DATOS LEGALES	<input type="checkbox"/>	13	1	1	2014	25
TEMPORAL	<input type="checkbox"/>	EXC. DE AREA	<input type="checkbox"/>	O MANIFESTADOS	<input type="checkbox"/>					
RIEGO	<input type="checkbox"/>	VIAS DE COM.	<input type="checkbox"/>	SUPERFICIE M2						
HUMEDAD	<input type="checkbox"/>	INFRAESTRUCTURA	<input type="checkbox"/>	2,883.00						
ARIDO	<input type="checkbox"/>	AGOSTADERO	<input type="checkbox"/>							
PANTANOSO	<input type="checkbox"/>									

ESTA AUTORIDAD CON FUNDAMENTO EN LO DISPUESTO EN LOS ARTICULOS 14, 16 Y 36 FRACCION I Y 121 FRACCION II DE LA CONSTITUCION POLITICA DE LOS ESTADOS UNIDOS MEXICANOS. 1, 2, 3, 4 FRACCION IX, 6 FRACCIONE VIII, INCISOS a), m), o), q) y r), 24, 32, 33, FRACCION III, V Y VII, 34, 36, 37, 38, 39 Y 40 DE LA LEY NUMERO 42 DE CATASTRO DEL ESTADO DE VERACRUZ DE IGNACIO DE LA LLAVE: 1, 3, 4, 5, 12, 13, 14, 15, 16, 17, 53, 54, Y 55 DEL REGLAMENTO DE LA LEY DE CATASTRO, 72 FRACCION XIX, INCISOS b), d), e), f), y h), DE LA LEY ORGANICA DEL MUNICIPIO LIBRE, LE NOTIFICA QUE AL INMUEBLE DE SU PROPIEDAD O POSESION, A PARTIR DEL SE LE DETERMINO EL VALOR CATASTRAL DE:

VALOR CATASTRAL <input checked="" type="checkbox"/>	VALOR CATASTRAL PROVISIONAL <input type="checkbox"/>
---	--

VALOR DEL TERRENO	4,660,800.00
VALOR DE LA(S) CONSTRUCCION(ES)	13,915,454.00
VALOR CATASTRAL TOTAL	18,576,254.00

ATENTAMENTE  
"SUFRAGIO EFECTIVO NO REELECCION"  
COATEPEC VER. 31/12/2019  
AUTORIDAD CATASTRAL  
DIRECTOR(A) DE CATASTRO MUNICIPAL  
Lic. José Gregorio Cadillo Báez

DOMICILIO PARA RECIBIR NOTIFICACIONES	
CALLE O AVENIDA	CODIGO POSTAL
MATIAS A REBOLLEDO S/N	91500
COLONIA O FRACCIONAMIENTO	CIUDAD O POBLACION
CENTRO	COATEPEC, VER.

ACTA DE NOTIFICACION EN LA CIUDAD DE			
SIENDO LAS	HRS. DEL DIA	DEL MES DE	DEL AÑO EN CURSO SE PROCEDE A NOTIFICAR EL ACUERDO QUE ANTECEDE
AL C			
PARA QUE SURTA SUS EFECTOS LEGALES	CONSTE	EL NOTIFICADOR	EL NOTIFICADO



UBICACION GEOGRAFICA		CLAVE CATASTRAL							
Municipio COATEPEC		Z.CAT.	MPIO	LOC.	REG.	MANZ.	LOTE	CONDOMINIO NIVEL DEPTO	DV
Localidad COATEPEC		03	039	001	01	011	001	00 000	6

PROPIETARIO O POSEEDOR		
APELLIDO PATERNO	APELLIDO MATERNO	NOMBRE (S)
H. AYUNTAMIENTO CONST. DE COATEPEC, VER.		

USO O DESTINO

SE LE NOTIFICA EL REGISTRO Y EL VALOR CATASTRAL, CON MOTIVO DE LA:	
<input type="checkbox"/> SOLICITUD DE REGISTRO CATASTRAL	A INSTANCIA DEL PROPIETARIO O POSEEDOR <input type="checkbox"/>
<input type="checkbox"/> INCORPORACION AL SISTEMA DE INFORMACION CATASTRAL	
<input type="checkbox"/> ACTUALIZACION DE LA INFORMACION CATASTRAL	A INSTANCIA DE LA AUTORIDAD CATASTRAL <input checked="" type="checkbox"/>

DEL PREDIO UBICADO EN:		
CALLE(S)	NUMERO POSTAL	COLONIA O FRACCIONAMIENTO
MELCHOR OCAMPO ESQ.M.LERDO 2 CENTRO		

CON LOS DATOS TECNICOS SIGUIENTES									
DATOS DEL TERRENO				DATOS DE LAS CONSTRUCCIONES					
TIPO DE PREDIO	DEMERITOS		MERITO		TIPO	E	T	A	AREA M2
URBANO <input checked="" type="checkbox"/>	FRENTE	<input type="checkbox"/>	ESQUINA	<input type="checkbox"/>	2	1	1	1890	1475
SUBURBANO <input type="checkbox"/>	PROFUNDIDAD	<input type="checkbox"/>	TIPO DE AVALUO		5	1	1	1995	207
RURAL <input type="checkbox"/>	CONDICION FISICA IMPREVISTA	<input type="checkbox"/>	TECNICO	<input checked="" type="checkbox"/>	14	1	1	1995	79
TIPO DE SUELO	TOPOGRAFIA	<input type="checkbox"/>	CON DATOS LEGALES	<input type="checkbox"/>					
TEMPORAL <input type="checkbox"/>	EXC. DE AREA	<input type="checkbox"/>	O MANIFESTADOS	<input type="checkbox"/>					
RIEGO <input type="checkbox"/>	VIAS DE COM.	<input type="checkbox"/>	SUPERFICIE M2						
HUMEDAD <input type="checkbox"/>	INFRAESTRUCTURA	<input type="checkbox"/>	6,236.00						
ARIDO <input type="checkbox"/>	AGOSTADERO	<input type="checkbox"/>							
PANTANOSO <input type="checkbox"/>									

ESTA AUTORIDAD CON FUNDAMENTO EN LO DISPUESTO EN LOS ARTICULOS 14, 16 Y 36 FRACCION I Y 121 FRACCION II DE LA CONSTITUCION POLITICA DE LOS ESTADOS UNIDOS MEXICANOS, 1, 2, 3, 4 FRACCION IX, 6 FRACCIONE VIII, INCISOS a), m), o), q) y r), 24, 32, 33, FRACCION III, V Y VII, 34, 36, 37, 38, 39 Y 40 DE LA LEY NUMERO 42 DE CATASTRO DEL ESTADO DE VERACRUZ DE IGNACIO DE LA LLAVE: 1, 3, 4, 5, 12, 13, 14, 15, 16, 17, 53, 54, Y 55 DEL REGLAMENTO DE LA LEY DE CATASTRO; 72 FRACCION XIX, INCISOS b), d), e), f), y h), DE LA LEY ORGANICA DEL MUNICIPIO LIBRE, LE NOTIFICA QUE AL INMUEBLE DE SU PROPIEDAD O POSESION, A PARTIR DEL SE LE DETERMINO EL VALOR CATASTRAL DE:

VALOR CATASTRAL  VALOR CATASTRAL PROVISIONAL

VALOR DEL TERRENO	7,970,400.00	<p>ATENTAMENTE "SUFRAGIO EFECTIVO NO REELECCION" COATEPEC VER., 31/12/2019 AUTORIDAD CATASTRAL</p> DIRECTOR(A) DE CATASTRO MUNICIPAL Lic. José Gregorio Cadillo Báez
VALOR DE LA(S) CONSTRUCCION(ES)	4,730,752.00	
VALOR CATASTRAL TOTAL	12,701,152.00	

DOMICILIO PARA RECIBIR NOTIFICACIONES	
CALLE O AVENIDA	CODIGO POSTAL
MATIAS A REBOLLEDO S/N	91500
COLONIA O FRACCIONAMIENTO	CIUDAD O POBLACION
CENTRO	COATEPEC, VER.

ACTA DE NOTIFICACION			
EN LA CIUDAD DE			
SIENDO LAS	HRS. DEL DIA	DEL MES DE	
DEL AÑO EN CURSO SE PROCEDE A NOTIFICAR EL ACUERDO QUE ANTECEDE			
AL C			
PARA QUE SURTA SUS EFECTOS LEGALES	CONSTE	EL NOTIFICADOR	EL NOTIFICADO



UBICACION GEOGRAFICA	CLAVE CATASTRAL								
	Z.CAT.	MPIO	LOC.	REG.	MANZ.	LOTE	CONDOMINIO NIVEL DEPTO		DV
Municipio COATEPEC	03	039	001	01	011	043	00	000	2
Localidad COATEPEC									

PROPIETARIO O POSEEDOR		
APELLIDO PATERNO	APELLIDO MATERNO	NOMBRE (S)
H. AYUNTAMIENTO CONST. DE COATEPEC, VER.		

USO O DESTINO
MERCADO MUNICIPAL

SE LE NOTIFICA EL REGISTRO Y EL VALOR CATASTRAL, CON MOTIVO DE LA:	
<input type="checkbox"/> SOLICITUD DE REGISTRO CATASTRAL	A INSTANCIA DEL PROPIETARIO O POSEEDOR <input type="checkbox"/>
<input type="checkbox"/> INCORPORACION AL SISTEMA DE INFORMACION CATASTRAL	
<input type="checkbox"/> ACTUALIZACION DE LA INFORMACION CATASTRAL	A INSTANCIA DE LA AUTORIDAD CATASTRAL <input checked="" type="checkbox"/>

DEL PREDIO UBICADO EN:		
CALLE(S)	NUMERO POSTAL	COLONIA O FRACCIONAMIENTO
M.LERDO ESQ.J.SOTO ESQ.VICENTE CENTRO		

CON LOS DATOS TECNICOS SIGUIENTES														
DATOS DEL TERRENO				DATOS DE LAS CONSTRUCCIONES										
TIPO DE PREDIO		DEMERITOS		MERITO		TIPO	E	T	A	AREA M2				
URBANO	<input checked="" type="checkbox"/>	FRENTE	<input type="checkbox"/>	ESQUINA	<input type="checkbox"/>	19	1	1	1956	2522				
SUBURBANO	<input type="checkbox"/>	PROFUNDIDAD	<input type="checkbox"/>		TIPO DE AVALUO		19	1	1	1994	1553			
RURAL	<input type="checkbox"/>	CONDICION FISICA IMPREVISTA	<input type="checkbox"/>	TECNICO	<input checked="" type="checkbox"/>	5						1	1	1994
TIPO DE SUELO		TOPOGRAFIA	<input type="checkbox"/>	CON DATOS LEGALES	<input type="checkbox"/>		3	1	1	1994	602			
TEMPORAL	<input type="checkbox"/>	EXC. DE AREA	<input type="checkbox"/>	O MANIFESTADOS	<input type="checkbox"/>	13						1	1	2017
RIEGO	<input type="checkbox"/>	VIAS DE COM.	<input type="checkbox"/>	SUPERFICIE M2										
HUMEDAD	<input type="checkbox"/>	INFRAESTRUCTURA	<input type="checkbox"/>	6,054.00										
ARIDO	<input type="checkbox"/>	AGOSTADERO	<input type="checkbox"/>											
PANTANOSO	<input type="checkbox"/>													

ESTA AUTORIDAD CON FUNDAMENTO EN LO DISPUESTO EN LOS ARTICULOS 14, 16 Y 36 FRACCION I Y 121 FRACCION II DE LA CONSTITUCION POLITICA DE LOS ESTADOS UNIDOS MEXICANOS. 1, 2, 3, 4 FRACCION IX, 6 FRACCIONE VIII, INCISOS a), m), o), q) y r). 24, 32, 33, FRACCION III, V Y VII, 34, 36, 37, 38, 39 Y 40 DE LA LEY NUMERO 42 DE CATASTRO DEL ESTADO DE VERACRUZ DE IGNACIO DE LA LLAVE: 1, 3, 4, 5, 12, 13, 14, 15, 16, 17, 53, 54, Y 55 DEL REGLAMENTO DE LA LEY DE CATASTRO; 72 FRACCION XIX, INCISOS b), d), e), f), y h). DE LA LEY ORGANICA DEL MUNICIPIO LIBRE, LE NOTIFICA QUE AL INMUEBLE DE SU PROPIEDAD O POSESION, A PARTIR DEL SE LE DETERMINO EL VALOR CATASTRAL DE:

VALOR CATASTRAL  VALOR CATASTRAL PROVISIONAL

VALOR DEL TERRENO	9,734,400.00	<p>ATENTAMENTE "SUFRAGIO EFECTIVO NO REELECCION" COATEPEC VER., 31/12/2019 AUTORIDAD CATASTRAL</p> DIRECTOR(A) DE CATASTRO MUNICIPAL Lic. José Gregorio Cadillo Báez
VALOR DE LA(S) CONSTRUCCION(ES)	16,800,274.00	
VALOR CATASTRAL TOTAL	26,534,674.00	

DOMICILIO PARA RECIBIR NOTIFICACIONES	
CALLE O AVENIDA	CODIGO POSTAL
MATIAS A REBOLLEDO S/N	91500
COLONIA O FRACCIONAMIENTO	CIUDAD O POBLACION
CENTRO	COATEPEC, VER.

ACTA DE NOTIFICACION			
EN LA CIUDAD DE			
SIENDO LAS	HRS. DEL DIA	DEL MES DE	
DEL AÑO EN CURSO SE PROCEDE A NOTIFICAR EL ACUERDO QUE ANTECEDE			
AL C			
PARA QUE SURTA SUS EFECTOS LEGALES	CONSTE	EL NOTIFICADOR	EL NOTIFICADO

8



UBICACION GEOGRAFICA		CLAVE CATASTRAL								
Municipio COATEPEC		Z.CAT.	MPIO	LOC.	REG.	MANZ.	LOTE	CONDOMINIO NIVEL	DEPTO	DV
Localidad COATEPEC		03	039	001	02	035	015	00	000	6

PROPIETARIO O POSEEDOR		
APELLIDO PATERNO	APELLIDO MATERNO	NOMBRE (S)
H. AYUNTAMIENTO CONST. DE COATEPEC, VER.		

USO O DESTINO

SE LE NOTIFICA EL REGISTRO Y EL VALOR CATASTRAL, CON MOTIVO DE LA:

SOLICITUD DE REGISTRO CATASTRAL A INSTANCIA DEL PROPIETARIO O POSEEDOR   
 INCORPORACION AL SISTEMA DE INFORMACION CATASTRAL  
 ACTUALIZACION DE LA INFORMACION CATASTRAL A INSTANCIA DE LA AUTORIDAD CATASTRAL

DEL PREDIO UBICADO EN:		
CALLE(S)	NUMERO POSTAL	COLONIA O FRACCIONAMIENTO
J.G.ALARCON ESQ.A LOPEZ MATEOS		

CON LOS DATOS TECNICOS SIGUIENTES										
TIPO DE PREDIO		DATOS DEL TERRENO				DATOS DE LAS CONSTRUCCIONES				
		DEMERITOS		MERITO		TIPO	E	T	A	AREA M2
URBANO	<input checked="" type="checkbox"/>	FRENTE	<input type="checkbox"/>	ESQUINA	<input type="checkbox"/>	5	2	2	1960	53
SUBURBANO	<input type="checkbox"/>	PROFUNDIDAD	<input type="checkbox"/>	TIPO DE AVALUO		5	1	1	2013	35
RURAL	<input type="checkbox"/>	CONDICION FISICA IMPREVISTA	<input type="checkbox"/>	TECNICO	<input checked="" type="checkbox"/>	5	1	1	2015	119
TIPO DE SUELO		TOPOGRAFIA	<input type="checkbox"/>	CON DATOS LEGALES O MANIFESTADOS	<input type="checkbox"/>	5	1	1	2015	92
TEMPORAL	<input type="checkbox"/>	EXC. DE AREA	<input type="checkbox"/>	SUPERFICIE M2						
RIEGO	<input type="checkbox"/>	VIAS DE COM.	<input type="checkbox"/>	606.00						
HUMEDAD	<input type="checkbox"/>	INFRAESTRUCTURA	<input type="checkbox"/>							
ARIDO	<input type="checkbox"/>	AGOSTADERO	<input type="checkbox"/>							
PANTANOSO	<input type="checkbox"/>									

ESTA AUTORIDAD CON FUNDAMENTO EN LO DISPUESTO EN LOS ARTICULOS 14, 15 Y 36 FRACCION I Y 121 FRACCION II DE LA CONSTITUCION POLITICA DE LOS ESTADOS UNIDOS MEXICANOS. 1, 2, 3, 4 FRACCION IX, 6 FRACCIONE VIII, INCISOS a), m), o), q) y r), 24, 32, 33, FRACCION III, V Y VII. 34, 36, 37, 38, 39 Y 40 DE LA LEY NUMERO 42 DE CATASTRO DEL ESTADO DE VERACRUZ DE IGNACIO DE LA LLAVE: 1, 3, 4, 5, 12, 13, 14, 15, 16, 17, 53, 54, Y 55 DEL REGLAMENTO DE LA LEY DE CATASTRO, 72 FRACCION XIX, INCISOS b), d), e), f), y h), DE LA LEY ORGANICA DEL MUNICIPIO LIBRE, LE NOTIFICA QUE AL INMUEBLE DE SU PROPIEDAD O POSESION, A PARTIR DEL SE LE DETERMINO EL VALOR CATASTRAL DE:

VALOR CATASTRAL  VALOR CATASTRAL PROVISIONAL

VALOR DEL TERRENO	800,800.00
VALOR DE LA(S) CONSTRUCCION(ES)	1,178,898.00
VALOR CATASTRAL TOTAL	1,979,698.00

ATENTAMENTE  
 "SUFRAGIO EFECTIVO NO REELECCION"  
 COATEPEC, VER., 31/12/2019  
 AUTORIDAD CATASTRAL  
  
 DIRECTOR(A) DE CATASTRO MUNICIPAL  
 Lic. José Gregorio Cadillo Báez

DOMICILIO PARA RECIBIR NOTIFICACIONES	
CALLE O AVENIDA	CODIGO POSTAL
MATIAS A REBOLLEDO S/N	91500
COLONIA O FRACCIONAMIENTO	CIUDAD O POBLACION
CENTRO	COATEPEC, VER.

**ACTA DE NOTIFICACION**  
 EN LA CIUDAD DE \_\_\_\_\_  
 SIENDO LAS \_\_\_\_\_ HRS. DEL DIA \_\_\_\_\_ DEL MES DE \_\_\_\_\_  
 DEL AÑO EN CURSO SE PROCEDE A NOTIFICAR EL ACUERDO QUE ANTECEDE  
 AL C \_\_\_\_\_  
 PARA QUE SURTA SUS EFECTOS LEGALES CONSTE \_\_\_\_\_ EL NOTIFICADOR \_\_\_\_\_ EL NOTIFICADO \_\_\_\_\_



UBICACION GEOGRAFICA	CLAVE CATASTRAL								
Municipio COATEPEC	Z.CAT.	MPIO	LOC.	REG.	MANZ.	LOTE	CONDOMINIO NIVEL DEPTO		DV
Localidad COATEPEC	03	039	001	02	036	078	00	000	9

PROPIETARIO O POSEEDOR		
APELLIDO PATERNO	APELLIDO MATERNO	NOMBRE (S)
H. AYUNTAMIENTO CONSTITUCIONAL DE COATEPEC, VER.		

USO O DESTINO

SE LE NOTIFICA EL REGISTRO Y EL VALOR CATASTRAL, CON MOTIVO DE LA:	
<input type="checkbox"/> SOLICITUD DE REGISTRO CATASTRAL	A INSTANCIA DEL PROPIETARIO O POSEEDOR <input type="checkbox"/>
<input type="checkbox"/> INCORPORACION AL SISTEMA DE INFORMACION CATASTRAL	
<input type="checkbox"/> ACTUALIZACION DE LA INFORMACION CATASTRAL	A INSTANCIA DE LA AUTORIDAD CATASTRAL <input checked="" type="checkbox"/>

DEL PREDIO UBICADO EN:		
CALLE(S)	NUMERO POSTAL	COLONIA O FRACCIONAMIENTO
6A.DE GUTIERREZ ZAMORA S/N. CENTRO		

CON LOS DATOS TECNICOS SIGUIENTES									
DATOS DEL TERRENO				DATOS DE LAS CONSTRUCCIONES					
TIPO DE PREDIO	DEMERITOS		MERITO		TIPO	E	T	A	AREA M2
URBANO <input checked="" type="checkbox"/>	FRENTE	<input type="checkbox"/>	ESQUINA	<input type="checkbox"/>					
SUBURBANO <input type="checkbox"/>	PROFUNDIDAD	<input type="checkbox"/>	TIPO DE AVALUO						
RURAL <input type="checkbox"/>	CONDICION FISICA IMPREVISTA	<input type="checkbox"/>	TECNICO	<input checked="" type="checkbox"/>					
TIPO DE SUELO	TOPOGRAFIA	<input type="checkbox"/>	CON DATOS LEGALES						
TEMPORAL <input type="checkbox"/>	EXC. DE AREA	<input type="checkbox"/>	O MANIFESTADOS	<input type="checkbox"/>					
RIEGO <input type="checkbox"/>	VIAS DE COM.	<input type="checkbox"/>	SUPERFICIE M2						
HUMEDAD <input type="checkbox"/>	INFRAESTRUCTURA	<input type="checkbox"/>	111.00						
ARIDO <input type="checkbox"/>	AGOSTADERO	<input type="checkbox"/>							
PANTANOSO <input type="checkbox"/>									

ESTA AUTORIDAD CON FUNDAMENTO EN LO DISPUESTO EN LOS ARTICULOS 14, 16 Y 36 FRACCION I Y 121 FRACCION II DE LA CONSTITUCION POLITICA DE LOS ESTADOS UNIDOS MEXICANOS. 1, 2, 3, 4 FRACCION IX, 6 FRACCIONE VIII, INCISOS a), m), o), q) y r), 24, 32, 33, FRACCION III, V Y VII, 34, 36, 37, 38, 39 Y 40 DE LA LEY NUMERO 42 DE CATASTRO DEL ESTADO DE VERACRUZ DE IGNACIO DE LA LLAVE: 1, 3, 4, 5, 12, 13, 14, 15, 16, 17, 53, 54, Y 55 DEL REGLAMENTO DE LA LEY DE CATASTRO; 72 FRACCION XIX, INCISOS b), d), e), f), y h), DE LA LEY ORGANICA DEL MUNICIPIO LIBRE, LE NOTIFICA QUE AL INMUEBLE DE SU PROPIEDAD O POSESION, A PARTIR DEL SE LE DETERMINO EL VALOR CATASTRAL DE:

VALOR CATASTRAL  VALOR CATASTRAL PROVISIONAL

VALOR DEL TERRENO	51,027.00	<p>ATENTAMENTE "SUFRAGIO EFECTIVO NO REELECCION" COATEPEC VER., 31/12/2019 AUTORIDAD CATASTRAL</p> <p>DIRECTOR(A) DE CATASTRO MUNICIPAL Lic. José Gregorio Cadillo Báez</p>
VALOR DE LA(S) CONSTRUCCION(ES)	0.00	
VALOR CATASTRAL TOTAL	51,027.00	

DOMICILIO PARA RECIBIR NOTIFICACIONES	
CALLE O AVENIDA	CODIGO POSTAL
PALACIO MUNICIPAL	0
COLONIA O FRACCIONAMIENTO	CIUDAD O POBLACION
CENTRO	COATEPEC, VER.

ACTA DE NOTIFICACION			
EN LA CIUDAD DE			
SIENDO LAS	HRS. DEL DIA	DEL MES DE	
DEL AÑO EN CURSO SE PROCEDE A NOTIFICAR EL ACUERDO QUE ANTECEDE			
AL C			
PARA QUE SURTA SUS EFECTOS LEGALES	CONSTE	EL NOTIFICADOR	EL NOTIFICADO



UBICACION GEOGRAFICA	CLAVE CATASTRAL								
Municipio COATEPEC	Z.CAT.	MPIO	LOC.	REG.	MANZ.	LOTE	CONDOMINIO NIVEL DEPTO		DV
Localidad COATEPEC	03	039	001	02	042	155	00	000	5

PROPIETARIO O POSEEDOR		
APELLIDO PATERNO	APELLIDO MATERNO	NOMBRE (S)
H. AYUNTAMIENTO CONST. DE COATEPEC, VER.		

USO O DESTINO

SE LE NOTIFICA EL REGISTRO Y EL VALOR CATASTRAL, CON MOTIVO DE LA:

SOLICITUD DE REGISTRO CATASTRAL A INSTANCIA DEL PROPIETARIO O POSEEDOR

INCORPORACION AL SISTEMA DE INFORMACION CATASTRAL

ACTUALIZACION DE LA INFORMACION CATASTRAL A INSTANCIA DE LA AUTORIDAD CATASTRAL

DEL PREDIO UBICADO EN:		
CALLE(S)	NUMERO POSTAL	COLONIA O FRACCIONAMIENTO
LIBERTAD NO. 7 CENTRO		

CON LOS DATOS TECNICOS SIGUIENTES									
DATOS DEL TERRENO				DATOS DE LAS CONSTRUCCIONES					
TIPO DE PREDIO	DEMERITOS		MERITO		TIPO	E	T	A	AREA M2
URBANO <input checked="" type="checkbox"/>	FRENTE	<input type="checkbox"/>	ESQUINA	<input type="checkbox"/>					
SUBURBANO <input type="checkbox"/>	PROFUNDIDAD	<input type="checkbox"/>	TIPO DE AVALUO						
RURAL <input type="checkbox"/>	CONDICION FISICA IMPREVISTA	<input type="checkbox"/>	TECNICO	<input checked="" type="checkbox"/>					
TIPO DE SUELO	TOPOGRAFIA	<input type="checkbox"/>	CON DATOS LEGALES	<input type="checkbox"/>					
TEMPORAL <input type="checkbox"/>	EXC. DE AREA	<input type="checkbox"/>	O MANIFESTADOS	<input type="checkbox"/>					
RIEGO <input type="checkbox"/>	VIAS DE COM.	<input type="checkbox"/>	SUPERFICIE M2						
HUMEDAD <input type="checkbox"/>	INFRAESTRUCTURA	<input type="checkbox"/>	1,505.00						
ARIDO <input type="checkbox"/>	AGOSTADERO	<input type="checkbox"/>							
PANTANOSO <input type="checkbox"/>									

ESTA AUTORIDAD CON FUNDAMENTO EN LO DISPUESTO EN LOS ARTICULOS 14, 16 Y 36 FRACCION I Y 121 FRACCION II DE LA CONSTITUCION POLITICA DE LOS ESTADOS UNIDOS MEXICANOS. 1, 2, 3, 4 FRACCION IX, 6 FRACCIONE VIII, INCISOS a), m), o), q) y r), 24, 32, 33, FRACCION III, V Y VII, 34, 36, 37, 38, 39 Y 40 DE LA LEY NUMERO 42 DE CATASTRO DEL ESTADO DE VERACRUZ DE IGNACIO DE LA LLAVE: 1, 3, 4, 5, 12, 13, 14, 15, 16, 17, 53, 54, Y 55 DEL REGLAMENTO DE LA LEY DE CATASTRO; 72 FRACCION XIX, INCISOS b), d), e), f), y h), DE LA LEY ORGANICA DEL MUNICIPIO LIBRE, LE NOTIFICA QUE AL INMUEBLE DE SU PROPIEDAD O POSESION, A PARTIR DEL SE LE DETERMINO EL VALOR CATASTRAL DE:

VALOR CATASTRAL  VALOR CATASTRAL PROVISIONAL

VALOR DEL TERRENO	652,086.00
VALOR DE LA(S) CONSTRUCCION(ES)	0.00
VALOR CATASTRAL TOTAL	652,086.00

ATENTAMENTE  
"SUFRAGIO EFECTIVO NO REELECCION"  
COATEPEC VER. 31/12/2019  
AUTORIDAD CATASTRAL  
  
DIRECTOR(A) DE CATASTRO MUNICIPAL  
Lic. José Gregorio Cadillo Báez

DOMICILIO PARA RECIBIR NOTIFICACIONES	
CALLE O AVENIDA	CODIGO POSTAL
MATIAS A REBOLLEDO S/N	91500
COLONIA O FRACCIONAMIENTO	CIUDAD O POBLACION
CENTRO	COATEPEC, VER.

ACTA DE NOTIFICACION  
EN LA CIUDAD DE  
SIENDO LAS HRS. DEL DIA DEL MES DE  
DEL AÑO EN CURSO SE PROCEDE A NOTIFICAR EL ACUERDO QUE ANTECEDE  
AL C

PARA QUE SURTA SUS EFECTOS LEGALES CONSTE \_\_\_\_\_ EL NOTIFICADOR \_\_\_\_\_ EL NOTIFICADO



UBICACION GEOGRAFICA		CLAVE CATASTRAL								
Municipio COATEPEC		Z.CAT.	MPIO	LOC.	REG.	MANZ.	LOTE	CONDOMINIO NIVEL	DEPTO	DV
Localidad COATEPEC		03	039	001	03	005	089	00	000	5

PROPIETARIO O POSEEDOR		
APELLIDO PATERNO	APELLIDO MATERNO	NOMBRE (S)
H.AYUNTAMIENTO CONST. DE COATEPEC,VER.		

USO O DESTINO

SE LE NOTIFICA EL REGISTRO Y EL VALOR CATASTRAL, CON MOTIVO DE LA:	
<input type="checkbox"/> SOLICITUD DE REGISTRO CATASTRAL	A INSTANCIA DEL PROPIETARIO O POSEEDOR <input type="checkbox"/>
<input type="checkbox"/> INCORPORACION AL SISTEMA DE INFORMACION CATASTRAL	
<input type="checkbox"/> ACTUALIZACION DE LA INFORMACION CATASTRAL	A INSTANCIA DE LA AUTORIDAD CATASTRAL <input checked="" type="checkbox"/>

DEL PREDIO UBICADO EN:		
CALLE(S)	NUMERO POSTAL	COLONIA O FRACCIONAMIENTO
RAFAEL MORENO DAUZON FINCA TODD		

CON LOS DATOS TECNICOS SIGUIENTES										
DATOS DEL TERRENO					DATOS DE LAS CONSTRUCCIONES					
TIPO DE PREDIO		DEMERITOS		MERITO		TIPO	E	T	A	AREA M2
URBANO	<input checked="" type="checkbox"/>	FRENTE	<input type="checkbox"/>	ESQUINA	<input type="checkbox"/>					
SUBURBANO	<input type="checkbox"/>	PROFUNDIDAD	<input type="checkbox"/>							
RURAL	<input type="checkbox"/>	CONDICION FISICA IMPREVISTA	<input type="checkbox"/>	TIPO DE AVALUO						
TIPO DE SUELO				TECNICO	<input checked="" type="checkbox"/>					
TEMPORAL	<input type="checkbox"/>	TOPOGRAFIA	<input type="checkbox"/>	CON DATOS LEGALES						
RIEGO	<input type="checkbox"/>	EXC. DE AREA	<input type="checkbox"/>	O MANIFESTADOS	<input type="checkbox"/>					
HUMEDAD	<input type="checkbox"/>	VIAS DE COM.	<input type="checkbox"/>	SUPERFICIE M2						
ARIDO	<input type="checkbox"/>	INFRAESTRUCTURA	<input type="checkbox"/>	263.00						
PANTANOSO	<input type="checkbox"/>	AGOSTADERO	<input type="checkbox"/>							

ESTA AUTORIDAD CON FUNDAMENTO EN LO DISPUESTO EN LOS ARTICULOS 14, 16 Y 36 FRACCION I Y 121 FRACCION II DE LA CONSTITUCION POLITICA DE LOS ESTADOS UNIDOS MEXICANOS. 1, 2, 3, 4 FRACCION IX, 6 FRACCIONE VIII, INCISOS a), m), o), q) y r), 24, 32, 33, FRACCION III, V Y VII, 34, 36, 37, 38, 39 Y 40 DE LA LEY NUMERO 42 DE CATASTRO DEL ESTADO DE VERACRUZ DE IGNACIO DE LA LLAVE: 1, 3, 4, 5, 12, 13, 14, 15, 16, 17, 53, 54, Y 55 DEL REGLAMENTO DE LA LEY DE CATASTRO: 72 FRACCION XIX, INCISOS b), d), e), f), y h), DE LA LEY ORGANICA DEL MUNICIPIO LIBRE, LE NOTIFICA QUE AL INMUEBLE DE SU PROPIEDAD O POSESION, A PARTIR DEL SE LE DETERMINO EL VALOR CATASTRAL DE:

VALOR CATASTRAL  VALOR CATASTRAL PROVISIONAL

VALOR DEL TERRENO	341,900.00
VALOR DE LA(S) CONSTRUCCION(ES)	0.00
VALOR CATASTRAL TOTAL	341,900.00

ATENTAMENTE  
"SUFRAGIO EFECTIVO NO REELECCION"  
COATEPEC VER., 31/12/2019  
AUTORIDAD CATASTRAL  
  
DIRECTOR(A) DE CATASTRO MUNICIPAL  
Lic. Jose Gregorio Cadillo Báez

DOMICILIO PARA RECIBIR NOTIFICACIONES	
CALLE O AVENIDA	CODIGO POSTAL
PALACIO MUNICIPAL	91500
COLONIA O FRACCIONAMIENTO	CIUDAD O POBLACION
CENTRO	COATEPEC,VER.

ACTA DE NOTIFICACION	
EN LA CIUDAD DE	
SIENDO LAS	HRS. DEL DIA DEL MES DE
DEL AÑO EN CURSO SE PROCEDE A NOTIFICAR EL ACUERDO QUE ANTECEDE	
AL C	
PARA QUE SURTA SUS EFECTOS LEGALES	CONSTE
EL NOTIFICADOR	EL NOTIFICADO



SEGOB  
ESTADO DE VERACRUZ

Catastro  
DIRECCIÓN GENERAL DE CATASTRO Y VALUACIÓN  
DEL ESTADO DE VERACRUZ

# CÉDULA CATASTRAL

UBICACION GEOGRAFICA	CLAVE CATASTRAL								
	Z.CAT.	MPIO	LOC.	REG.	MANZ.	LOTE	CONDOMINIO NIVEL	DEPTO	DV
Municipio COATEPEC	03	039	001	03	012	070	00	000	2
Localidad COATEPEC									

PROPIETARIO O POSEEDOR		
APELLIDO PATERNO	APELLIDO MATERNO	NOMBRE (S)
H. AYUNTAMIENTO CONST. DE COATEPEC, VER.		

USO O DESTINO
JARDIN DE NIÑOS

SE LE NOTIFICA EL REGISTRO Y EL VALOR CATASTRAL CON MOTIVO DE LA:	
<input type="checkbox"/> SOLICITUD DE REGISTRO CATASTRAL	A INSTANCIA DEL PROPIETARIO O POSEEDOR <input type="checkbox"/>
<input type="checkbox"/> INCORPORACION AL SISTEMA DE INFORMACION CATASTRAL	
<input type="checkbox"/> ACTUALIZACION DE LA INFORMACION CATASTRAL	A INSTANCIA DE LA AUTORIDAD CATASTRAL <input checked="" type="checkbox"/>

DEL PREDIO UBICADO EN:		
CALLE(S)	NUMERO POSTAL	COLONIA O FRACCIONAMIENTO
JAIME NUNO S N U BERNARDO CASALS		

CON LOS DATOS TECNICOS SIGUIENTES										
DATOS DEL TERRENO				DATOS DE LAS CONSTRUCCIONES						
TIPO DE PREDIO		DEMERITOS		MERITO		TIPO	E	T	A	AREA M2
URBANO	<input checked="" type="checkbox"/>	FRENTE	<input type="checkbox"/>	ESQUINA	<input type="checkbox"/>	5	1	1	1992	234
SUBURBANO	<input type="checkbox"/>	PROFUNDIDAD	<input type="checkbox"/>	TIPO DE AVALUO		3	1	1	1992	18
RURAL	<input type="checkbox"/>	CONDICION FISICA IMPREVISTA	<input type="checkbox"/>	TECNICO	<input checked="" type="checkbox"/>	14	1	1	2000	46
TIPO DE SUELO		TOPOGRAFIA	<input type="checkbox"/>	CON DATOS LEGALES	<input type="checkbox"/>					
TEMPORAL	<input type="checkbox"/>	EXC. DE AREA	<input type="checkbox"/>	O MANIFESTADOS	<input type="checkbox"/>					
RIEGO	<input type="checkbox"/>	VIAS DE COM.	<input type="checkbox"/>	SUPERFICIE M2						
HUMEDAD	<input type="checkbox"/>	INFRAESTRUCTURA	<input type="checkbox"/>	1,062.00						
ARIDO	<input type="checkbox"/>	AGOSTADERO	<input type="checkbox"/>							
PANTANOSO	<input type="checkbox"/>									

ESTA AUTORIDAD CON FUNDAMENTO EN LO DISPUESTO EN LOS ARTICULOS 14, 16 Y 36 FRACCION I Y 121 FRACCION II DE LA CONSTITUCION POLITICA DE LOS ESTADOS UNIDOS MEXICANOS. 1, 2, 3, 4 FRACCION IX, 6 FRACCION VIII, INCISOS a), m), o), q) y r), 24, 32, 33, FRACCION III, V Y VII, 34, 36, 37, 38, 39 Y 40 DE LA LEY NUMERO 42 DE CATASTRO DEL ESTADO DE VERACRUZ DE IGNACIO DE LA LLAVE: 1, 3, 4, 5, 12, 13, 14, 15, 16, 17, 53, 54, Y 55 DEL REGLAMENTO DE LA LEY DE CATASTRO; 72 FRACCION XIX, INCISOS b), d), e), f), y h), DE LA LEY ORGANICA DEL MUNICIPIO LIBRE, LE NOTIFICA QUE AL INMUEBLE DE SU PROPIEDAD O POSESION, A PARTIR DEL SE LE DETERMINO EL VALOR CATASTRAL DE:

VALOR CATASTRAL  VALOR CATASTRAL PROVISIONAL

VALOR DEL TERRENO	1,362,684.00
VALOR DE LA(S) CONSTRUCCION(ES)	993,040.00
VALOR CATASTRAL TOTAL	2,355,724.00

ACENTAMENTE  
"SUFRAGIO EFECTIVO NO REELECCION"  
COATEPEC VER., 31/12/2019  
AUTORIDAD CATASTRAL  
  
DIRECTOR(A) DE CATASTRO MUNICIPAL  
Lic. José Gregorio Cadillo Báez

DOMICILIO PARA RECIBIR NOTIFICACIONES	
CALLE O AVENIDA	CODIGO POSTAL
MATIAS A. REBOLLEDO S/N	91500
COLONIA O FRACCIONAMIENTO	CIUDAD O POBLACION
CENTRO	COATEPEC, VER.

ACTA DE NOTIFICACION			
EN LA CIUDAD DE			
SIENDO LAS	HRS. DEL DIA	DEL MES DE	
DEL AÑO EN CURSO SE PROCEDE A NOTIFICAR EL ACUERDO QUE ANTECEDE			
AL C			
PARA QUE SURTA SUS EFECTOS LEGALES	CONSTE	EL NOTIFICADOR	EL NOTIFICADO



UBICACION GEOGRAFICA		CLAVE CATASTRAL								
Municipio COATEPEC		Z.CAT.	MPIO	LOC.	REG.	MANZ.	LOTE	CONDOMINIO NIVEL	DEPTO	DV
Localidad COATEPEC		03	039	001	03	016	048	00	000	2

PROPIETARIO O POSEEDOR		
APELLIDO PATERNO	APELLIDO MATERNO	NOMBRE (S)
H. AYUNTAMIENTO CONST. DE COATEPEC, VER.		

USO O DESTINO

SE LE NOTIFICA EL REGISTRO Y EL VALOR CATASTRAL, CON MOTIVO DE LA:

SOLICITUD DE REGISTRO CATASTRAL A INSTANCIA DEL PROPIETARIO O POSEEDOR

INCORPORACION AL SISTEMA DE INFORMACION CATASTRAL

ACTUALIZACION DE LA INFORMACION CATASTRAL A INSTANCIA DE LA AUTORIDAD CATASTRAL

DEL PREDIO UBICADO EN:		
CALLE(S)	NUMERO POSTAL	COLONIA O FRACCIONAMIENTO
MUNDO NUEVO LA MATA		

CON LOS DATOS TECNICOS SIGUIENTES										
TIPO DE PREDIO		DATOS DEL TERRENO				DATOS DE LAS CONSTRUCCIONES				
		DEMERITOS		MERITO		TIPO	E	T	A	AREA M2
URBANO	<input checked="" type="checkbox"/>	FRENTE	<input type="checkbox"/>	ESQUINA	<input type="checkbox"/>	5	1	2	1985	196
SUBURBANO	<input type="checkbox"/>	PROFUNDIDAD	<input type="checkbox"/>	TIPO DE AVALUO		5	1	2	1989	204
RURAL	<input type="checkbox"/>	CONDICION FISICA IMPREVISTA	<input type="checkbox"/>	TECNICO	<input checked="" type="checkbox"/>					
TIPO DE SUELO		TOPOGRAFIA	<input type="checkbox"/>	CON DATOS LEGALES	<input type="checkbox"/>	14	1	1	1991	189
TEMPORAL	<input type="checkbox"/>	EXC. DE AREA	<input type="checkbox"/>	O MANIFESTADOS	<input type="checkbox"/>					
RIEGO	<input type="checkbox"/>	VIAS DE COM.	<input type="checkbox"/>	SUPERFICIE M2						
HUMEDAD	<input type="checkbox"/>	INFRAESTRUCTURA	<input type="checkbox"/>	6,070.00						
ARIDO	<input type="checkbox"/>	AGOSTADERO	<input type="checkbox"/>							
PANTANOSO	<input type="checkbox"/>									

ESTA AUTORIDAD CON FUNDAMENTO EN LO DISPUESTO EN LOS ARTICULOS 14, 16 Y 36 FRACCION I Y 121 FRACCION II DE LA CONSTITUCION POLITICA DE LOS ESTADOS UNIDOS MEXICANOS. 1, 2, 3, 4 FRACCION IX, 6 FRACCIONE VIII, INCISOS a), m), o), q) y r), 24, 32, 33, FRACCION III, V Y VII, 34, 36, 37, 38, 39 Y 40 DE LA LEY NUMERO 42 DE CATASTRO DEL ESTADO DE VERACRUZ DE IGNACIO DE LA LLAVE: 1, 3, 4, 5, 12, 13, 14, 15, 16, 17, 53, 54, Y 55 DEL REGLAMENTO DE LA LEY DE CATASTRO, 72 FRACCION XIX, INCISOS b), d), e), f), y h), DE LA LEY ORGANICA DEL MUNICIPIO LIBRE, LE NOTIFICA QUE AL INMUEBLE DE SU PROPIEDAD O POSESION, A PARTIR DEL SE LE DETERMINO EL VALOR CATASTRAL DE:

VALOR CATASTRAL  VALOR CATASTRAL PROVISIONAL

VALOR DEL TERRENO	4,513,106.00
VALOR DE LA(S) CONSTRUCCION(ES)	1,428,658.00
VALOR CATASTRAL TOTAL	5,941,764.00

ATENTAMENTE  
"SUFRAGIO EFECTIVO NO REELECCION"  
COATEPEC VER., 31/12/2019  
AUTORIDAD CATASTRAL  
  
DIRECTOR(A) DE CATASTRO MUNICIPAL  
Lic. José Gregorio Cadillo Báez

DOMICILIO PARA RECIBIR NOTIFICACIONES	
CALLE O AVENIDA	CODIGO POSTAL
MATIAS REBOLLEDO	91500
COLONIA O FRACCIONAMIENTO	CIUDAD O POBLACION
CENTRO	COATEPEC, VER.

ACTA DE NOTIFICACION  
EN LA CIUDAD DE  
SIENDO LAS HRS. DEL DIA DEL MES DE  
DEL AÑO EN CURSO SE PROCEDE A NOTIFICAR EL ACUERDO QUE ANTECEDE  
AL C  
PARA QUE SURTA SUS EFECTOS LEGALES CONSTE \_\_\_\_\_ EL NOTIFICADOR \_\_\_\_\_ EL NOTIFICADO



UBICACION GEOGRAFICA	CLAVE CATASTRAL								
Municipio COATEPEC	Z.CAT.	MPIO	LOC.	REG.	MANZ.	LOTE	CONDominio NIVEL DEPTO		DV
Localidad COATEPEC	03	039	001	03	016	049	00	000	5

PROPIETARIO O POSEEDOR		
APELLIDO PATERNO	APELLIDO MATERNO	NOMBRE (S)
H.AYUNTAMIENTO CONST.DE COATEPEC, VER.		

USO O DESTINO

SE LE NOTIFICA EL REGISTRO Y EL VALOR CATASTRAL, CON MOTIVO DE LA:

SOLICITUD DE REGISTRO CATASTRAL A INSTANCIA DEL PROPIETARIO O POSEEDOR

INCORPORACION AL SISTEMA DE INFORMACION CATASTRAL


ACTUALIZACION DE LA INFORMACION CATASTRAL A INSTANCIA DE LA AUTORIDAD CATASTRAL

DEL PREDIO UBICADO EN:		
CALLE(S)	NUMERO POSTAL	COLONIA O FRACCIONAMIENTO
ROBUSTA LA MATA		

CON LOS DATOS TECNICOS SIGUIENTES										
DATOS DEL TERRENO					DATOS DE LAS CONSTRUCCIONES					
TIPO DE PREDIO		DEMERITOS		MERITO		TIPO	E	T	A	AREA M2
URBANO	<input checked="" type="checkbox"/>	FRENTE	<input type="checkbox"/>	ESQUINA	<input type="checkbox"/>					
SUBURBANO	<input type="checkbox"/>	PROFUNDIDAD	<input type="checkbox"/>	TIPO DE AVALUO	<input checked="" type="checkbox"/>					
RURAL	<input type="checkbox"/>	CONDICION FISICA IMPREVISTA	<input type="checkbox"/>							
TIPO DE SUELO		TOPOGRAFIA	<input type="checkbox"/>	CON DATOS LEGALES	<input type="checkbox"/>					
TEMPORAL	<input type="checkbox"/>	EXC. DE AREA	<input type="checkbox"/>	O MANIFESTADOS	<input type="checkbox"/>					
RIEGO	<input type="checkbox"/>	VIAS DE COM.	<input type="checkbox"/>	SUPERFICIE M2						
HUMEDAD	<input type="checkbox"/>	INFRAESTRUCTURA	<input type="checkbox"/>	1,817.00						
ARIDO	<input type="checkbox"/>	AGOSTADERO	<input type="checkbox"/>							
PANTANOSO	<input type="checkbox"/>									

ESTA AUTORIDAD CON FUNDAMENTO EN LO DISPUESTO EN LOS ARTICULOS 14, 16 Y 36 FRACCION I Y 121 FRACCION II DE LA CONSTITUCION POLITICA DE LOS ESTADOS UNIDOS MEXICANOS. 1, 2, 3, 4 FRACCION IX, 6 FRACCIONE VIII, INCISOS a), m), o), q) y r), 24, 32, 33, FRACCION III, V Y VII, 34, 36, 37, 38, 39 Y 40 DE LA LEY NUMERO 42 DE CATASTRO DEL ESTADO DE VERACRUZ DE IGNACIO DE LA LLAVE: 1, 3, 4, 5, 12, 13, 14, 15, 16, 17, 53, 54, Y 55 DEL REGLAMENTO DE LA LEY DE CATASTRO: 72 FRACCION XIX, INCISOS b), d), e), f), y h), DE LA LEY ORGANICA DEL MUNICIPIO LIBRE, LE NOTIFICA QUE AL INMUEBLE DE SU PROPIEDAD O POSESION, A PARTIR DEL SE LE DETERMINO EL VALOR CATASTRAL DE:

VALOR CATASTRAL  VALOR CATASTRAL PROVISIONAL

VALOR DEL TERRENO	2,125,890.00	<p>ATENTAMENTE</p> <p>"SUFRAGIO EFECTIVO NO REELECCION"</p> <p>COATEPEC VER., 31/12/2019</p> <p>AUTORIDAD CATASTRAL</p>  <p>DIRECTOR(A) DE CATASTRO MUNICIPAL</p> <p>Lic. José Gregorio Cadillo Báez</p>
VALOR DE LA(S) CONSTRUCCION(ES)	0.00	
VALOR CATASTRAL TOTAL	2,125,890.00	

DOMICILIO PARA RECIBIR NOTIFICACIONES	
CALLE O AVENIDA	CODIGO POSTAL
MATIAS REBOLLEDO S/N	91500
COLONIA O FRACCIONAMIENTO	CIUDAD O POBLACION
CENTRO	COATEPEC, VER.

ACTA DE NOTIFICACION EN LA CIUDAD DE SIENDO LAS HRS. DEL DIA DEL MES DE DEL AÑO EN CURSO SE PROCEDE A NOTIFICAR EL ACUERDO QUE ANTECEDE AL C

PARA QUE SURTA SUS EFECTOS LEGALES CONSTE \_\_\_\_\_ EL NOTIFICADOR \_\_\_\_\_ EL NOTIFICADO



UBICACION GEOGRAFICA	CLAVE CATASTRAL								
Municipio COATEPEC	Z.CAT.	MPIO	LOC.	REG.	MANZ.	LOTE	CONDominio NIVEL DEPTO		DV
Localidad COATEPEC	03	039	001	03	016	152	00	000	5

PROPIETARIO O POSEEDOR		
APELLIDO PATERNO	APELLIDO MATERNO	NOMBRE (S)
H.AYUNTAMIENTO CONST.DE COATEPEC, VER.		

USO O DESTINO

SE LE NOTIFICA EL REGISTRO Y EL VALOR CATASTRAL, CON MOTIVO DE LA:	
<input type="checkbox"/> SOLICITUD DE REGISTRO CATASTRAL	A INSTANCIA DEL PROPIETARIO O POSEEDOR <input type="checkbox"/>
<input type="checkbox"/> INCORPORACION AL SISTEMA DE INFORMACION CATASTRAL	
<input type="checkbox"/> ACTUALIZACION DE LA INFORMACION CATASTRAL	A INSTANCIA DE LA AUTORIDAD CATASTRAL <input checked="" type="checkbox"/>

DEL PREDIO UBICADO EN:		
CALLE(S)	NUMERO POSTAL	COLONIA O FRACCIONAMIENTO
LIBERTAD ESQ. RUBI R.HERNANDEZ OCHOA		

CON LOS DATOS TECNICOS SIGUIENTES									
DATOS DEL TERRENO				DATOS DE LAS CONSTRUCCIONES					
TIPO DE PREDIO	DEMERITOS		MERITO		TIPO	E	T	A	AREA M2
URBANO <input checked="" type="checkbox"/>	FRENTE	<input type="checkbox"/>	ESQUINA	<input type="checkbox"/>	5	1	1	1964	307
SUBURBANO <input type="checkbox"/>	PROFUNDIDAD	<input type="checkbox"/>	TIPO DE AVALUO		3	1	1	1964	268
RURAL <input type="checkbox"/>	CONDICION FISICA IMPREVISTA	<input type="checkbox"/>	TECNICO	<input checked="" type="checkbox"/>					
TIPO DE SUELO	TOPOGRAFIA	<input type="checkbox"/>	CON DATOS LEGALES	<input type="checkbox"/>	14	1	1	1980	24
TEMPORAL <input type="checkbox"/>	EXC. DE AREA	<input type="checkbox"/>	O MANIFESTADOS	<input type="checkbox"/>					
RIEGO <input type="checkbox"/>	VIAS DE COM.	<input type="checkbox"/>	SUPERFICIE M2						
HUMEDAD <input type="checkbox"/>	INFRAESTRUCTURA	<input type="checkbox"/>	5,000.00						
ARIDO <input type="checkbox"/>	AGOSTADERO	<input type="checkbox"/>							
PANTANOSO <input type="checkbox"/>									

ESTA AUTORIDAD CON FUNDAMENTO EN LO DISPUESTO EN LOS ARTICULOS 14, 16 Y 36 FRACCION I Y 121 FRACCION II DE LA CONSTITUCION POLITICA DE LOS ESTADOS UNIDOS MEXICANOS. 1, 2, 3, 4 FRACCION IX, 6 FRACCIONE VIII. INCISOS a), m), o), q) y r), 24, 32, 33, FRACCION III, V Y VII, 34, 36, 37, 38, 39 Y 40 DE LA LEY NUMERO 42 DE CATASTRO DEL ESTADO DE VERACRUZ DE IGNACIO DE LA LLAVE: 1, 3, 4, 5, 12, 13, 14, 15, 16, 17, 53, 54, Y 55 DEL REGLAMENTO DE LA LEY DE CATASTRO; 72 FRACCION XIX. INCISOS b), d), e), f), y h), DE LA LEY ORGANICA DEL MUNICIPIO LIBRE, LE NOTIFICA QUE AL INMUEBLE DE SU PROPIEDAD O POSESION, A PARTIR DEL SE LE DETERMINO EL VALOR CATASTRAL DE:

VALOR CATASTRAL  VALOR CATASTRAL PROVISIONAL

VALOR DEL TERRENO	4,476,886.00
VALOR DE LA(S) CONSTRUCCION(ES)	1,321,482.00
VALOR CATASTRAL TOTAL	5,798,368.00

ATENTAMENTE  
"SUFRAGIO EFECTIVO NO REELECCION"  
COATEPEC VER., 31/12/2019  
AUTORIDAD CATASTRAL  
  
DIRECTOR(A) DE CATASTRO MUNICIPAL  
Lic. José Gregorio Cadillo Báez

DOMICILIO PARA RECIBIR NOTIFICACIONES	
CALLE O AVENIDA	CODIGO POSTAL
MATIAS REBOLLEDO S/N	91500
COLONIA O FRACCIONAMIENTO	CIUDAD O POBLACION
PALACIO MUNICIPAL	COATEPEC, VER.

ACTA DE NOTIFICACION	
EN LA CIUDAD DE	
SIENDO LAS	HRS. DEL DIA DEL MES DE
DEL AÑO EN CURSO SE PROCEDE A NOTIFICAR EL ACUERDO QUE ANTECEDE	
AL C	
PARA QUE SURTA SUS EFECTOS LEGALES	CONSTE
EL NOTIFICADOR	EL NOTIFICADO

8



UBICACION GEOGRAFICA		CLAVE CATASTRAL							
Municipio COATEPEC		Z.CAT.	MPIO	LOC.	REG.	MANZ.	LOTE	CONDOMINIO NIVEL DEPTO	DV
Localidad COATEPEC		03	039	001	03	033	093	00 000	4

PROPIETARIO O POSEEDOR		
APELLIDO PATERNO	APELLIDO MATERNO	NOMBRE (S)
H. AYUNTAMIENTO CONST. DE COATEPEC, VER.		

USO O DESTINO

SE LE NOTIFICA EL REGISTRO Y EL VALOR CATASTRAL, CON MOTIVO DE LA:

SOLICITUD DE REGISTRO CATASTRAL A INSTANCIA DEL PROPIETARIO O POSEEDOR

INCORPORACION AL SISTEMA DE INFORMACION CATASTRAL

ACTUALIZACION DE LA INFORMACION CATASTRAL A INSTANCIA DE LA AUTORIDAD CATASTRAL

DEL PREDIO UBICADO EN:		
CALLE(S)	NUMERO POSTAL	COLONIA O FRACCIONAMIENTO
N.BRAVO ESQ CARRET. A XICO CENTENARIO		

CON LOS DATOS TECNICOS SIGUIENTES										
DATOS DEL TERRENO				DATOS DE LAS CONSTRUCCIONES						
TIPO DE PREDIO		DEMERITOS		MERITO		TIPO	E	T	A	AREA M2
URBANO	<input checked="" type="checkbox"/>	FRENTE	<input type="checkbox"/>	ESQUINA	<input type="checkbox"/>					
SUBURBANO	<input type="checkbox"/>	PROFUNDIDAD	<input type="checkbox"/>							
RURAL	<input type="checkbox"/>	CONDICION FISICA IMPREVISTA	<input type="checkbox"/>	TIPO DE AVALUO						
TIPO DE SUELO				TECNICO	<input checked="" type="checkbox"/>					
TEMPORAL	<input type="checkbox"/>	TOPOGRAFIA	<input type="checkbox"/>	CON DATOS LEGALES						
RIEGO	<input type="checkbox"/>	EXC. DE AREA	<input type="checkbox"/>	O MANIFESTADOS	<input type="checkbox"/>					
HUMEDAD	<input type="checkbox"/>	VIAS DE COM.	<input type="checkbox"/>	SUPERFICIE M2						
ARIDO	<input type="checkbox"/>	INFRAESTRUCTURA	<input type="checkbox"/>	813.00						
PANTANOSO	<input type="checkbox"/>	AGOSTADERO	<input type="checkbox"/>							

ESTA AUTORIDAD CON FUNDAMENTO EN LO DISPUESTO EN LOS ARTICULOS 14, 16 Y 36 FRACCION I Y 121 FRACCION II DE LA CONSTITUCION POLITICA DE LOS ESTADOS UNIDOS MEXICANOS, 1, 2, 3, 4 FRACCION IX, 6 FRACCIONE VIII, INCISOS a), m), o), q) y r), 24, 32, 33, FRACCION III, V Y VII, 34, 36, 37, 38, 39 Y 40 DE LA LEY NUMERO 42 DE CATASTRO DEL ESTADO DE VERACRUZ DE IGNACIO DE LA LLAVE; 1, 3, 4, 5, 12, 13, 14, 15, 16, 17, 53, 54, Y 55 DEL REGLAMENTO DE LA LEY DE CATASTRO; 72 FRACCION XIX, INCISOS b), d), e), f), y h), DE LA LEY ORGANICA DEL MUNICIPIO LIBRE, LE NOTIFICA QUE AL INMUEBLE DE SU PROPIEDAD O POSESION, A PARTIR DEL SE LE DETERMINO EL VALOR CATASTRAL DE:

VALOR CATASTRAL  VALOR CATASTRAL PROVISIONAL

VALOR DEL TERRENO	871,969.00
VALOR DE LA(S) CONSTRUCCION(ES)	0.00
VALOR CATASTRAL TOTAL	871,969.00

ATENTAMENTE  
"SUPRAGIO EFECTIVO NO REELECCION"  
COATEPEC VER., 31/12/2019  
AUTORIDAD CATASTRAL  
  
DIRECTOR(A) DE CATASTRO MUNICIPAL  
Lic. José Gregorio Cadillo Báez

DOMICILIO PARA RECIBIR NOTIFICACIONES	
CALLE O AVENIDA	CODIGO POSTAL
MATIAS A REBOLLEDO S/N	91500
COLONIA O FRACCIONAMIENTO	CIUDAD O POBLACION
CENTRO	COATEPEC, VER.

ACTA DE NOTIFICACION  
EN LA CIUDAD DE  
SIENDO LAS HRS. DEL DIA DEL MES DE  
DEL AÑO EN CURSO SE PROCEDE A NOTIFICAR EL ACUERDO QUE ANTECEDE  
AL C  
PARA QUE SURTA SUS EFECTOS LEGALES CONSTE \_\_\_\_\_ EL NOTIFICADOR \_\_\_\_\_ EL NOTIFICADO



SEGOB  
ESTADO DE VERACRUZ

Catastro  
DIRECCIÓN GENERAL DE CATASTRO Y VALUACIÓN  
DEL ESTADO DE VERACRUZ

# CÉDULA CATASTRAL

UBICACION GEOGRAFICA	CLAVE CATASTRAL								
Municipio COATEPEC	Z.CAT.	MPIO	LOC.	REG.	MANZ.	LOTE	CONDOMINIO NIVEL	DEPTO	DV
Localidad COATEPEC	03	039	001	03	045	065	00	000	3

PROPIETARIO O POSEEDOR		
APELLIDO PATERNO	APELLIDO MATERNO	NOMBRE (S)
H. AYUNTAMIENTO CONST. DE COATEPEC, VER.		

USO O DESTINO
ESCUELA SECUNDARIA

SE LE NOTIFICA EL REGISTRO Y EL VALOR CATASTRAL, CON MOTIVO DE LA:	
<input type="checkbox"/> SOLICITUD DE REGISTRO CATASTRAL	A INSTANCIA DEL PROPIETARIO O POSEEDOR <input checked="" type="checkbox"/>
<input type="checkbox"/> INCORPORACION AL SISTEMA DE INFORMACION CATASTRAL	
<input type="checkbox"/> ACTUALIZACION DE LA INFORMACION CATASTRAL	A INSTANCIA DE LA AUTORIDAD CATASTRAL <input type="checkbox"/>

DEL PREDIO UBICADO EN:		
CALLE(S)	NUMERO POSTAL	COLONIA O FRACCIONAMIENTO
16 DE SEPTIEMBRE S/N CENTRO		

CON LOS DATOS TECNICOS SIGUIENTES										
DATOS DEL TERRENO					DATOS DE LAS CONSTRUCCIONES					
TIPO DE PREDIO		DEMERITOS		MERITO		TIPO	E	T	A	AREA M2
URBANO	<input checked="" type="checkbox"/>	FRENTE	<input type="checkbox"/>	ESQUINA	<input type="checkbox"/>	5	1	1	2005	1037
SUBURBANO	<input type="checkbox"/>	PROFUNDIDAD	<input type="checkbox"/>	TIPO DE AVALUO		5	1	1	2006	309
RURAL	<input type="checkbox"/>	CONDICION FISICA IMPREVISTA	<input type="checkbox"/>	TECNICO	<input checked="" type="checkbox"/>	14	1	1	2005	243
TIPO DE SUELO		TOPOGRAFIA	<input type="checkbox"/>	CON DATOS LEGALES O MANIFESTADOS	<input type="checkbox"/>					
TEMPORAL	<input type="checkbox"/>	EXC. DE AREA	<input type="checkbox"/>	SUPERFICIE M2						
RIEGO	<input type="checkbox"/>	VIAS DE COM.	<input type="checkbox"/>	10,000.00						
HUMEDAD	<input type="checkbox"/>	INFRAESTRUCTURA	<input type="checkbox"/>							
ARIDO	<input type="checkbox"/>	AGOSTADERO	<input type="checkbox"/>							
PANTANOSO	<input type="checkbox"/>									

ESTA AUTORIDAD CON FUNDAMENTO EN LO DISPUESTO EN LOS ARTICULOS 14, 16 Y 36 FRACCION I Y 121 FRACCION II DE LA CONSTITUCION POLITICA DE LOS ESTADOS UNIDOS MEXICANOS. 1, 2, 3, 4 FRACCION IX, 6 FRACCIONE VIII, INCISOS a), m), o), q) y r), 24, 32, 33, FRACCION III, V Y VII, 34, 36, 37, 38, 39 Y 40 DE LA LEY NUMERO 42 DE CATASTRO DEL ESTADO DE VERACRUZ DE IGNACIO DE LA LLAVE: 1, 3, 4, 5, 12, 13, 14, 15, 16, 17, 53, 54, Y 55 DEL REGLAMENTO DE LA LEY DE CATASTRO; 72 FRACCION XIX, INCISOS b), d), e), f), y h), DE LA LEY ORGANICA DEL MUNICIPIO LIBRE, LE NOTIFICA QUE AL INMUEBLE DE SU PROPIEDAD O POSESION, A PARTIR DEL SE LE DETERMINO EL VALOR CATASTRAL DE:

VALOR CATASTRAL

VALOR CATASTRAL PROVISIONAL

VALOR DEL TERRENO	6,816,800.00
VALOR DE LA(S) CONSTRUCCION(ES)	6,103,692.00
VALOR CATASTRAL TOTAL	12,920,492.00

ATENTAMENTE  
"SUFRAGIO EFECTIVO NO REELECCION"  
COATEPEC VER / 31/01/2020  
AUTORIDAD CATASTRAL  
DIRECTOR(A) DE CATASTRO MUNICIPAL  
Lic. José Gregorio Cadillo Báez

DOMICILIO PARA RECIBIR NOTIFICACIONES	
CALLE O AVENIDA	CODIGO POSTAL
MATIAS A REBOLLEDO S/N	91500
COLONIA O FRACCIONAMIENTO	CIUDAD O POBLACION
CENTRO	COATEPEC, VER.

ACTA DE NOTIFICACION			
EN LA CIUDAD DE			
SIENDO LAS	HRS. DEL DIA	DEL MES DE	
DEL AÑO EN CURSO SE PROCEDE A NOTIFICAR EL ACUERDO QUE ANTECEDE			
AL C			
PARA QUE SURTA SUS EFECTOS LEGALES	CONSTE	EL NOTIFICADOR	EL NOTIFICADO



UBICACION GEOGRAFICA	CLAVE CATASTRAL								
Municipio COATEPEC	Z.CAT.	MPIO	LOC.	REG.	MANZ.	LOTE	CONDOMINIO NIVEL	DEPTO	DV
Localidad COATEPEC	03	039	001	03	059	012	00	000	1

PROPIETARIO O POSEEDOR		
APELLIDO PATERNO	APELLIDO MATERNO	NOMBRE (S)
H. AYUNTAMIENTO CONST. DE COATEPEC, VER.		

USO O DESTINO
COMANDANCIA DE POLICIA

SE LE NOTIFICA EL REGISTRO Y EL VALOR CATASTRAL, CON MOTIVO DE LA:	
<input type="checkbox"/> SOLICITUD DE REGISTRO CATASTRAL	A INSTANCIA DEL PROPIETARIO O POSEEDOR <input type="checkbox"/>
<input type="checkbox"/> INCORPORACION AL SISTEMA DE INFORMACION CATASTRAL	
<input type="checkbox"/> ACTUALIZACION DE LA INFORMACION CATASTRAL	A INSTANCIA DE LA AUTORIDAD CATASTRAL <input checked="" type="checkbox"/>

DEL PREDIO UBICADO EN:		
CALLE(S)	NUMERO POSTAL	COLONIA O FRACCIONAMIENTO
N. BRAVO ESQ. CARRET A XICO EL CENTENARIO		

CON LOS DATOS TECNICOS SIGUIENTES										
DATOS DEL TERRENO				DATOS DE LAS CONSTRUCCIONES						
TIPO DE PREDIO	DEMERITOS		MERITO		TIPO	E	T	A	AREA M2	
URBANO	<input checked="" type="checkbox"/>	FRENTE	<input type="checkbox"/>	ESQUINA	<input type="checkbox"/>	19	1	1	2004	260
SUBURBANO	<input type="checkbox"/>	PROFUNDIDAD	<input type="checkbox"/>	TIPO DE AVALUO		14	1	1	2004	104
RURAL	<input type="checkbox"/>	CONDICION FISICA IMPREVISTA	<input type="checkbox"/>	TECNICO	<input checked="" type="checkbox"/>	19	1	1	2017	791
TIPO DE SUELO		TOPOGRAFIA	<input type="checkbox"/>	CON DATOS LEGALES	<input type="checkbox"/>	3	1	1	2010	20
TEMPORAL	<input type="checkbox"/>	EXC DE AREA	<input type="checkbox"/>	O MANIFESTADOS	<input type="checkbox"/>					
RIEGO	<input type="checkbox"/>	VIAS DE COM.	<input type="checkbox"/>	SUPERFICIE M2						
HUMEDAD	<input type="checkbox"/>	INFRAESTRUCTURA	<input type="checkbox"/>	2,012.00						
ARIDO	<input type="checkbox"/>	AGOSTADERO	<input type="checkbox"/>							
PANTANOSO	<input type="checkbox"/>									

ESTA AUTORIDAD CON FUNDAMENTO EN LO DISPUESTO EN LOS ARTICULOS 14, 16 Y 36 FRACCION I Y 121 FRACCION II DE LA CONSTITUCION POLITICA DE LOS ESTADOS UNIDOS MEXICANOS. 1, 2, 3, 4 FRACCION IX, 6 FRACCIONE VIII, INCISOS a), m), o), q) y r), 24, 32, 33, FRACCION III, V Y VII, 34, 36, 37, 38, 39 Y 40 DE LA LEY NUMERO 42 DE CATASTRO DEL ESTADO DE VERACRUZ DE IGNACIO DE LA LLAVE: 1, 3, 4, 5, 12, 13, 14, 15, 16, 17, 53, 54, Y 55 DEL REGLAMENTO DE LA LEY DE CATASTRO; 72 FRACCION XIX, INCISOS b), d), e), f), y h), DE LA LEY ORGANICA DEL MUNICIPIO LIBRE, LE NOTIFICA QUE AL INMUEBLE DE SU PROPIEDAD O POSESION, A PARTIR DEL SE LE DETERMINO EL VALOR CATASTRAL DE:

VALOR CATASTRAL  VALOR CATASTRAL PROVISIONAL

VALOR DEL TERRENO	1,801,602.00
VALOR DE LA(S) CONSTRUCCION(ES)	5,439,176.00
VALOR CATASTRAL TOTAL	7,240,778.00

ATENTAMENTE  
"SUFFRAGIO EFECTIVO NO REELECCION"  
COATEPEC VER., 31/12/2019  
AUTORIDAD CATASTRAL  
DIRECTOR(A) DE CATASTRO MUNICIPAL  
Lic. José Gregorio Cadillo Báez

DOMICILIO PARA RECIBIR NOTIFICACIONES	
CALLE O AVENIDA	CODIGO POSTAL
MATIAS A REBOLLEDO S/N	91500
COLONIA O FRACCIONAMIENTO	CIUDAD O POBLACION
CENTRO	COATEPEC, VER.

ACTA DE NOTIFICACION EN LA CIUDAD DE			
SIENDO LAS	HRS. DEL DIA	DEL MES DE	
DEL AÑO EN CURSO SE PROCEDE A NOTIFICAR EL ACUERDO QUE ANTECEDE			
AL C			
PARA QUE SURTA SUS EFECTOS LEGALES	CONSTE	EL NOTIFICADOR	EL NOTIFICADO

*J*



UBICACION GEOGRAFICA		CLAVE CATASTRAL							
Municipio COATEPEC		Z.CAT.	MPIO	LOC.	REG.	MANZ.	LOTE	CONDOMINIO NIVEL DEPTO	DV
Localidad COATEPEC		03	039	001	03	080	031	00 000	8

PROPIETARIO O POSEEDOR		
APELLIDO PATERNO	APELLIDO MATERNO	NOMBRE (S)
H. AYUNTAMIENTO CONST.DE COATEPEC, VER.		

USO O DESTINO

SE LE NOTIFICA EL REGISTRO Y EL VALOR CATASTRAL, CON MOTIVO DE LA:	
<input type="checkbox"/> SOLICITUD DE REGISTRO CATASTRAL	A INSTANCIA DEL PROPIETARIO O POSEEDOR <input type="checkbox"/>
<input type="checkbox"/> INCORPORACION AL SISTEMA DE INFORMACION CATASTRAL	
<input type="checkbox"/> ACTUALIZACION DE LA INFORMACION CATASTRAL	A INSTANCIA DE LA AUTORIDAD CATASTRAL <input checked="" type="checkbox"/>

DEL PREDIO UBICADO EN:		
CALLE(S)	NUMERO POSTAL	COLONIA O FRACCIONAMIENTO
PROL.16 DE SEPTIEMBRE AMP. SAN JOSE		

CON LOS DATOS TECNICOS SIGUIENTES										
DATOS DEL TERRENO				DATOS DE LAS CONSTRUCCIONES						
TIPO DE PREDIO		DEMERITOS		MERITO		TIPO	E	T	A	AREA M2
URBANO	<input checked="" type="checkbox"/>	FRENTE	<input type="checkbox"/>	ESQUINA	<input type="checkbox"/>					
SUBURBANO	<input type="checkbox"/>	PROFUNDIDAD	<input type="checkbox"/>							
RURAL	<input type="checkbox"/>	CONDICION FISICA IMPREVISTA	<input type="checkbox"/>	TIPO DE AVALUO						
TIPO DE SUELO		TOPOGRAFIA	<input type="checkbox"/>	TECNICO	<input checked="" type="checkbox"/>					
TEMPORAL	<input type="checkbox"/>	EXC. DE AREA	<input type="checkbox"/>	CON DATOS LEGALES	<input type="checkbox"/>					
RIEGO	<input type="checkbox"/>	VIAS DE COM.	<input type="checkbox"/>	O MANIFESTADOS	<input type="checkbox"/>					
HUMEDAD	<input type="checkbox"/>	INFRAESTRUCTURA	<input type="checkbox"/>	SUPERFICIE M2						
ARIDO	<input type="checkbox"/>	AGOSTADERO	<input type="checkbox"/>	5,086.00						
PANTANOSO	<input type="checkbox"/>									

ESTA AUTORIDAD CON FUNDAMENTO EN LO DISPUESTO EN LOS ARTICULOS 14, 16 Y 36 FRACCION I Y 121 FRACCION II DE LA CONSTITUCION POLITICA DE LOS ESTADOS UNIDOS MEXICANOS. 1, 2, 3, 4 FRACCION IX, 6 FRACCIONE VIII, INCISOS a), m), o), q) y r), 24, 32, 33. FRACCION III, V Y VII, 34, 36, 37, 38, 39 Y 40 DE LA LEY NUMERO 42 DE CATASTRO DEL ESTADO DE VERACRUZ DE IGNACIO DE LA LLAVE: 1, 3, 4, 5, 12, 13, 14, 15, 16, 17, 53, 54, Y 55 DEL REGLAMENTO DE LA LEY DE CATASTRO. 72 FRACCION XIX, INCISOS b), d), e), f), y h), DE LA LEY ORGANICA DEL MUNICIPIO LIBRE, LE NOTIFICA QUE AL INMUEBLE DE SU PROPIEDAD O POSESION, A PARTIR DEL SE LE DETERMINO EL VALOR CATASTRAL DE:

VALOR CATASTRAL  VALOR CATASTRAL PROVISIONAL

VALOR DEL TERRENO	3,305,900.00
VALOR DE LA(S) CONSTRUCCION(ES)	0.00
VALOR CATASTRAL TOTAL	3,305,900.00

ATENTAMENTE  
"SUFRAGIO EFECTIVO NO REELECCION"  
COATEPEC VER., 31/12/2019  
AUTORIDAD CATASTRAL  
DIRECTOR(A) DE CATASTRO MUNICIPAL  
Lic. José Gregorio Cadillo Báez

DOMICILIO PARA RECIBIR NOTIFICACIONES	
CALLE O AVENIDA	CODIGO POSTAL
MATIAS REBOLLEDO	0
COLONIA O FRACCIONAMIENTO	CIUDAD O POBLACION
PALACIO MUNICIPAL	COATEPEC, VER.

ACTA DE NOTIFICACION	
EN LA CIUDAD DE	
SIENDO LAS	HRS. DEL DIA DEL MES DE
DEL AÑO EN CURSO SE PROCEDE A NOTIFICAR EL ACUERDO QUE ANTECEDE	
AL C	
PARA QUE SURTA SUS EFECTOS LEGALES	CONSTE
EL NOTIFICADOR	EL NOTIFICADO



UBICACION GEOGRAFICA		CLAVE CATASTRAL							
Municipio COATEPEC		Z.CAT.	MPIO	LOC.	REG.	MANZ.	LOTE	CONDOMINIO NIVEL DEPTO	DV
Localidad COATEPEC		03	039	001	04	013	001	00 000	6

PROPIETARIO O POSEEDOR		
APELLIDO PATERNO	APELLIDO MATERNO	NOMBRE (S)
H. AYUNTAMIENTO CONST. DE COATEPEC, VER.		

USO O DESTINO

SE LE NOTIFICA EL REGISTRO Y EL VALOR CATASTRAL, CON MOTIVO DE LA:

SOLICITUD DE REGISTRO CATASTRAL A INSTANCIA DEL PROPIETARIO O POSEEDOR

INCORPORACION AL SISTEMA DE INFORMACION CATASTRAL

ACTUALIZACION DE LA INFORMACION CATASTRAL A INSTANCIA DE LA AUTORIDAD CATASTRAL

DEL PREDIO UBICADO EN:		
CALLE(S)	NUMERO POSTAL	COLONIA O FRACCIONAMIENTO
CUAUHTEMOC Y RIV.DE CUAUHTEMOC		

CON LOS DATOS TECNICOS SIGUIENTES										
DATOS DEL TERRENO					DATOS DE LAS CONSTRUCCIONES					
TIPO DE PREDIO		DEMERITOS		MERITO		TIPO	E	T	A	AREA M2
URBANO	<input checked="" type="checkbox"/>	FRENTE	<input type="checkbox"/>	ESQUINA	<input type="checkbox"/>	1	1	1	1960	46
SUBURBANO	<input type="checkbox"/>	PROFUNDIDAD	<input type="checkbox"/>		TIPO DE AVALUO	5	1	1	1968	214
RURAL	<input type="checkbox"/>	CONDICION FISICA IMPREVISTA	<input type="checkbox"/>	TECNICO		<input checked="" type="checkbox"/>	5	1	1	1968
TIPO DE SUELO		TOPOGRAFIA	<input type="checkbox"/>	CON DATOS LEGALES O MANIFESTADOS	<input type="checkbox"/>					
TEMPORAL	<input type="checkbox"/>	EXC. DE AREA	<input type="checkbox"/>	SUPERFICIE M2						
RIEGO	<input type="checkbox"/>	VIAS DE COM.	<input type="checkbox"/>	33,181.00						
HUMEDAD	<input type="checkbox"/>	INFRAESTRUCTURA	<input type="checkbox"/>							
ARIDO	<input type="checkbox"/>	AGOSTADERO	<input type="checkbox"/>							
PANTANOSO	<input type="checkbox"/>									

ESTA AUTORIDAD CON FUNDAMENTO EN LO DISPUESTO EN LOS ARTICULOS 14, 16 Y 36 FRACCION I Y 121 FRACCION II DE LA CONSTITUCION POLITICA DE LOS ESTADOS UNIDOS MEXICANOS; 1, 2, 3, 4 FRACCION IX, 6 FRACCIONE VIII, INCISOS a), m), c), q) y r), 24, 32, 33, FRACCION III, V Y VII, 34, 36, 37, 38, 39 Y 40 DE LA LEY NUMERO 42 DE CATASTRO DEL ESTADO DE VERACRUZ DE IGNACIO DE LA LLAVE; 1, 3, 4, 5, 12, 13, 14, 15, 16, 17, 53, 54. Y 55 DEL REGLAMENTO DE LA LEY DE CATASTRO; 72 FRACCION XIX, INCISOS b), d), e), f), y h), DE LA LEY ORGANICA DEL MUNICIPIO LIBRE, LE NOTIFICA QUE AL INMUEBLE DE SU PROPIEDAD O POSESION, A PARTIR DEL SE LE DETERMINO EL VALOR CATASTRAL DE:

VALOR CATASTRAL

VALOR CATASTRAL PROVISIONAL

VALOR DEL TERRENO	17,071,956.00
VALOR DE LA(S) CONSTRUCCION(ES)	851,377.00
VALOR CATASTRAL TOTAL	17,923,333.00

ATENTAMENTE  
"SUFRAGIO EFECTIVO NO REELECCION"  
COATEPEC VER., 31/12/2019  
AUTORIDAD CATASTRAL  
  
DIRECTOR(A) DE CATASTRO MUNICIPAL  
Lic. José Gregorio Cadillo Báez

DOMICILIO PARA RECIBIR NOTIFICACIONES	
CALLE O AVENIDA	CODIGO POSTAL
MATIAS A REBOLLEDO S/N	91500
COLONIA O FRACCIONAMIENTO	CIUDAD O POBLACION
CENTRO	COATEPEC, VER.

ACTA DE NOTIFICACION  
EN LA CIUDAD DE  
SIENDO LAS HRS. DEL DIA DEL MES DE  
DEL AÑO EN CURSO SE PROCEDE A NOTIFICAR EL ACUERDO QUE ANTECEDE  
AL C

PARA QUE SURTA SUS EFECTOS LEGALES CONSTE \_\_\_\_\_ EL NOTIFICADOR \_\_\_\_\_ EL NOTIFICADO

8



UBICACION GEOGRAFICA		CLAVE CATASTRAL							
Municipio COATEPEC		Z.CAT.	MPIO	LOC.	REG.	MANZ.	LOTE	CONDOMINIO NIVEL DEPTO	DV
Localidad COATEPEC		03	039	001	04	024	005	00 000	8

PROPIETARIO O POSEEDOR		
APELLIDO PATERNO	APELLIDO MATERNO	NOMBRE (S)
H. AYUNTAMIENTO CONST. DE COATEPEC, VER.		

USO O DESTINO

SE LE NOTIFICA EL REGISTRO Y EL VALOR CATASTRAL, CON MOTIVO DE LA:

SOLICITUD DE REGISTRO CATASTRAL A INSTANCIA DEL PROPIETARIO O POSEEDOR

INCORPORACION AL SISTEMA DE INFORMACION CATASTRAL

ACTUALIZACION DE LA INFORMACION CATASTRAL A INSTANCIA DE LA AUTORIDAD CATASTRAL

DEL PREDIO UBICADO EN:		
CALLE(S)	NUMERO POSTAL	COLONIA O FRACCIONAMIENTO
AZUETA S/N MARIA ENRIQUETA I		

CON LOS DATOS TECNICOS SIGUIENTES										
DATOS DEL TERRENO				DATOS DE LAS CONSTRUCCIONES						
TIPO DE PREDIO		DEMERITOS		MERITO		TIPO	E	T	A	AREA M2
URBANO	<input checked="" type="checkbox"/>	FRENTE	<input type="checkbox"/>	ESQUINA	<input type="checkbox"/>					
SUBURBANO	<input type="checkbox"/>	PROFUNDIDAD	<input type="checkbox"/>							
RURAL	<input type="checkbox"/>	CONDICION FISICA IMPREVISTA	<input type="checkbox"/>	TIPO DE AVALUO						
TIPO DE SUELO				TECNICO	<input checked="" type="checkbox"/>					
TEMPORAL	<input type="checkbox"/>	TOPOGRAFIA	<input type="checkbox"/>	CON DATOS LEGALES						
RIEGO	<input type="checkbox"/>	EXC. DE AREA	<input type="checkbox"/>	O MANIFESTADOS	<input type="checkbox"/>					
HUMEDAD	<input type="checkbox"/>	VIAS DE COM.	<input type="checkbox"/>	SUPERFICIE M2						
ARIDO	<input type="checkbox"/>	INFRAESTRUCTURA	<input type="checkbox"/>	194.00						
PANTANOSO	<input type="checkbox"/>	AGOSTADERO	<input type="checkbox"/>							

ESTA AUTORIDAD CON FUNDAMENTO EN LO DISPUESTO EN LOS ARTICULOS 14, 16 Y 36 FRACCION I Y 121 FRACCION II DE LA CONSTITUCION POLITICA DE LOS ESTADOS UNIDOS MEXICANOS. 1, 2, 3, 4 FRACCION IX, 6 FRACCIONE VIII, INCISOS a), m), o), q) y r), 24, 32, 33, FRACCION III, V Y VII, 34, 36, 37, 38, 39 Y 40 DE LA LEY NUMERO 42 DE CATASTRO DEL ESTADO DE VERACRUZ DE IGNACIO DE LA LLAVE: 1, 3, 4, 5, 12, 13, 14, 15, 16, 17, 53, 54, Y 55 DEL REGLAMENTO DE LA LEY DE CATASTRO; 72 FRACCION XIX, INCISOS b), d), e), f), y h), DE LA LEY ORGANICA DEL MUNICIPIO LIBRE, LE NOTIFICA QUE AL INMUEBLE DE SU PROPIEDAD O POSESION, A PARTIR DEL SE LE DETERMINO EL VALOR CATASTRAL DE:

VALOR CATASTRAL  VALOR CATASTRAL PROVISIONAL

VALOR DEL TERRENO	113,490.00
VALOR DE LA(S) CONSTRUCCION(ES)	0.00
VALOR CATASTRAL TOTAL	113,490.00

ATENTAMENTE  
"SUFRAGIO EFECTIVO NO REELECCION"  
COATEPEC VER., 31/12/2019  
AUTORIDAD CATASTRAL  
DIRECTOR(A) DE CATASTRO MUNICIPAL  
Lic. José Gregorio Cadillo Báez

DOMICILIO PARA RECIBIR NOTIFICACIONES	
CALLE O AVENIDA	CODIGO POSTAL
MATIAS A REBOLLEDO S/N	91500
COLONIA O FRACCIONAMIENTO	CIUDAD O POBLACION
CENTRO	COATEPEC, VER.

ACTA DE NOTIFICACION  
EN LA CIUDAD DE  
SIENDO LAS HRS. DEL DIA DEL MES DE  
DEL AÑO EN CURSO SE PROCEDE A NOTIFICAR EL ACUERDO QUE ANTECEDE  
AL C  
PARA QUE SURTA SUS EFECTOS LEGALES CONSTE EL NOTIFICADOR EL NOTIFICADO



UBICACION GEOGRAFICA	CLAVE CATASTRAL								
Municipio COATEPEC	Z.CAT.	MPIO	LOC.	REG.	MANZ.	LOTE	CONDominio NIVEL DEPTO		DV
Localidad COATEPEC	03	039	001	04	063	021	00	000	5

PROPIETARIO O POSEEDOR		
APELLIDO PATERNO	APELLIDO MATERNO	NOMBRE (S)
H. AYUNTAMIENTO CONST. DE COATEPEC, VER.		

USO O DESTINO

SE LE NOTIFICA EL REGISTRO Y EL VALOR CATASTRAL, CON MOTIVO DE LA:

SOLICITUD DE REGISTRO CATASTRAL A INSTANCIA DEL PROPIETARIO O POSEEDOR

INCORPORACION AL SISTEMA DE INFORMACION CATASTRAL

ACTUALIZACION DE LA INFORMACION CATASTRAL A INSTANCIA DE LA AUTORIDAD CATASTRAL

DEL PREDIO UBICADO EN:		
CALLE(S)	NUMERO POSTAL	COLONIA O FRACCIONAMIENTO
CALLE S/N. ESQ. ANDADOR S/N EL ARENAL		

CON LOS DATOS TECNICOS SIGUIENTES										
TIPO DE PREDIO		DATOS DEL TERRENO				DATOS DE LAS CONSTRUCCIONES				
		DEMERITOS		MERITO		TIPO	E	T	A	AREA M2
URBANO	<input checked="" type="checkbox"/>	FRENTE	<input type="checkbox"/>	ESQUINA	<input type="checkbox"/>					
SUBURBANO	<input type="checkbox"/>	PROFUNDIDAD	<input type="checkbox"/>							
RURAL	<input type="checkbox"/>	CONDICION FISICA IMPREVISTA	<input type="checkbox"/>	TIPO DE AVALUO						
TIPO DE SUELO				TECNICO	<input checked="" type="checkbox"/>					
TEMPORAL	<input type="checkbox"/>	TOPOGRAFIA	<input type="checkbox"/>	CON DATOS LEGALES						
RIEGO	<input type="checkbox"/>	EXC. DE AREA	<input type="checkbox"/>	O MANIFESTADOS	<input type="checkbox"/>					
HUMEDAD	<input type="checkbox"/>	VIAS DE COM.	<input type="checkbox"/>	SUPERFICIE M2						
ARIDO	<input type="checkbox"/>	INFRAESTRUCTURA	<input type="checkbox"/>	1,329.00						
PANTANOSO	<input type="checkbox"/>	AGOSTADERO	<input type="checkbox"/>							

ESTA AUTORIDAD CON FUNDAMENTO EN LO DISPUESTO EN LOS ARTICULOS 14, 16 Y 36 FRACCION I Y 121 FRACCION II DE LA CONSTITUCION POLITICA DE LOS ESTADOS UNIDOS MEXICANOS. 1, 2, 3, 4 FRACCION IX, 6 FRACCIONE VIII, INCISOS a), m), o), q) y r), 24, 32, 33, FRACCION III, V Y VII, 34, 36, 37, 38, 39 Y 40 DE LA LEY NUMERO 42 DE CATASTRO DEL ESTADO DE VERACRUZ DE IGNACIO DE LA LLAVE; 1, 3, 4, 5, 12, 13, 14, 15, 16, 17, 53, 54, Y 55 DEL REGLAMENTO DE LA LEY DE CATASTRO; 72 FRACCION XIX, INCISOS b), d), e), f), y h), DE LA LEY ORGANICA DEL MUNICIPIO LIBRE, LE NOTIFICA QUE AL INMUEBLE DE SU PROPIEDAD O POSESION, A PARTIR DEL SE LE DETERMINO EL VALOR CATASTRAL DE:

VALOR CATASTRAL  VALOR CATASTRAL PROVISIONAL

VALOR DEL TERRENO	945,139.00	<p>ALTERNATIVAMENTE "SUFRAGIO EFECTIVO NO REELECCION" COATEPEC VER. 31/12/2019 AUTORIDAD CATASTRAL</p> <p>DIRECTOR(A) DE CATASTRO MUNICIPAL Lic. José Gregorio Cadillo Báez</p>
VALOR DE LA(S) CONSTRUCCION(ES)	0.00	
VALOR CATASTRAL TOTAL	945,139.00	

DOMICILIO PARA RECIBIR NOTIFICACIONES	
CALLE O AVENIDA	CODIGO POSTAL
MATIAS A REBOLLEDO S/N	91500
COLONIA O FRACCIONAMIENTO	CIUDAD O POBLACION
CENTRO	COATEPEC, VER.

ACTA DE NOTIFICACION  
EN LA CIUDAD DE

SIENDO LAS HRS. DEL DIA DEL MES DE

DEL AÑO EN CURSO SE PROCEDE A NOTIFICAR EL ACUERDO QUE ANTECEDE

AL C

PARA QUE SURTA SUS EFECTOS LEGALES CONSTE \_\_\_\_\_ EL NOTIFICADOR \_\_\_\_\_ EL NOTIFICADO

*J*



UBICACION GEOGRAFICA	CLAVE CATASTRAL								
	Z.CAT.	MPIO	LOC.	REG.	MANZ.	LOTE	CONDOMINIO NIVEL	DEPTO	DV
Municipio COATEPEC	03	039	001	05	013	004	00	000	3
Localidad COATEPEC									

PROPIETARIO O POSEEDOR		
APELLIDO PATERNO	APELLIDO MATERNO	NOMBRE (S)
H. AYUNTAMIENTO CONST. DE COATEPEC, VER.		

USO O DESTINO

SE LE NOTIFICA EL REGISTRO Y EL VALOR CATASTRAL, CON MOTIVO DE LA:	
<input type="checkbox"/> SOLICITUD DE REGISTRO CATASTRAL	A INSTANCIA DEL PROPIETARIO O POSEEDOR <input type="checkbox"/>
<input type="checkbox"/> INCORPORACION AL SISTEMA DE INFORMACION CATASTRAL	
<input type="checkbox"/> ACTUALIZACION DE LA INFORMACION CATASTRAL	A INSTANCIA DE LA AUTORIDAD CATASTRAL <input checked="" type="checkbox"/>

DEL PREDIO UBICADO EN:		
CALLE(S)	NUMERO POSTAL	COLONIA O FRACCIONAMIENTO
STOS DEGOLLADO ESQ. INDEP. CENTRO		

CON LOS DATOS TECNICOS SIGUIENTES									
DATOS DEL TERRENO				DATOS DE LAS CONSTRUCCIONES					
TIPO DE PREDIO	DEMERITOS		MERITO		TIPO	E	T	A	AREA M2
URBANO <input checked="" type="checkbox"/>	FRENTE	<input type="checkbox"/>	ESQUINA	<input type="checkbox"/>	5	1	1	1980	129
SUBURBANO <input type="checkbox"/>	PROFUNDIDAD	<input type="checkbox"/>	TIPO DE AVALUO		14	1	1	1998	14
RURAL <input type="checkbox"/>	CONDICION FISICA IMPREVISTA	<input type="checkbox"/>	TECNICO	<input checked="" type="checkbox"/>	14	1	1	2003	549
TIPO DE SUELO	TOPOGRAFIA	<input type="checkbox"/>	CON DATOS LEGALES	<input type="checkbox"/>	5	1	1	2003	248
TEMPORAL <input type="checkbox"/>	EXC. DE AREA	<input type="checkbox"/>	O MANIFESTADOS	<input type="checkbox"/>	14	2	1	1980	128
RIEGO <input type="checkbox"/>	VIAS DE COM.	<input type="checkbox"/>	SUPERFICIE M2						
HUMEDAD <input type="checkbox"/>	INFRAESTRUCTURA	<input type="checkbox"/>	23,920.00						
ARIDO <input type="checkbox"/>	AGOSTADERO	<input type="checkbox"/>							
PANTANOSO <input type="checkbox"/>									

ESTA AUTORIDAD CON FUNDAMENTO EN LO DISPUESTO EN LOS ARTICULOS 14, 16 Y 36 FRACCION I Y 121 FRACCION II DE LA CONSTITUCION POLITICA DE LOS ESTADOS UNIDOS MEXICANOS. 1, 2, 3, 4 FRACCION IX, 6 FRACCIONE VIII, INCISOS a), m), o), q) y r), 24, 32, 33, FRACCION III, V Y VII, 34, 36, 37, 38, 39 Y 40 DE LA LEY NUMERO 42 DE CATASTRO DEL ESTADO DE VERACRUZ DE IGNACIO DE LA LLAVE: 1, 3, 4, 5, 12, 13, 14, 15, 16, 17, 53, 54, Y 55 DEL REGLAMENTO DE LA LEY DE CATASTRO; 72 FRACCION XIX, INCISOS b), d), e), f), y h), DE LA LEY ORGANICA DEL MUNICIPIO LIBRE, LE NOTIFICA QUE AL INMUEBLE DE SU PROPIEDAD O POSESION, A PARTIR DEL SE LE DETERMINO EL VALOR CATASTRAL DE:

VALOR CATASTRAL  VALOR CATASTRAL PROVISIONAL

VALOR DEL TERRENO	18,041,784.00
VALOR DE LA(S) CONSTRUCCION(ES)	3,290,635.00
VALOR CATASTRAL TOTAL	21,332,419.00

ATENTAMENTE  
"SUFRAGIO EFECTIVO NO REELECCION"  
COATEPEC VER., 31/12/2019  
AUTORIDAD CATASTRAL  
  
DIRECTOR(A) DE CATASTRO MUNICIPAL  
Lic. José Gregorio Cadillo Báez

DOMICILIO PARA RECIBIR NOTIFICACIONES	
CALLE O AVENIDA	CODIGO POSTAL
MATIAS A REBOLLEDO	91500
COLONIA O FRACCIONAMIENTO	CIUDAD O POBLACION
CENTRO	COATEPEC, VER.

ACTA DE NOTIFICACION			
EN LA CIUDAD DE			
SIENDO LAS	HRS. DEL DIA	DEL MES DE	
DEL AÑO EN CURSO SE PROCEDE A NOTIFICAR EL ACUERDO QUE ANTECEDE			
AL C			
PARA QUE SURTA SUS EFECTOS LEGALES	CONSTE	EL NOTIFICADOR	EL NOTIFICADO



UBICACION GEOGRAFICA		CLAVE CATASTRAL								
Municipio COATEPEC		Z.CAT.	MPIO	LOC.	REG.	MANZ.	LOTE	CONDOMINIO NIVEL	DEPTO	DV
Localidad COATEPEC		03	039	001	05	021	081	00	000	9

PROPIETARIO O POSEEDOR		
APELLIDO PATERNO	APELLIDO MATERNO	NOMBRE (S)
H. AYUNTAMIENTO CONST. DE COATEPEC, VER.		

USO O DESTINO

SE LE NOTIFICA EL REGISTRO Y EL VALOR CATASTRAL, CON MOTIVO DE LA:	
<input type="checkbox"/> SOLICITUD DE REGISTRO CATASTRAL	A INSTANCIA DEL PROPIETARIO O POSEEDOR <input type="checkbox"/>
<input type="checkbox"/> INCORPORACION AL SISTEMA DE INFORMACION CATASTRAL	
<input type="checkbox"/> ACTUALIZACION DE LA INFORMACION CATASTRAL	A INSTANCIA DE LA AUTORIDAD CATASTRAL <input checked="" type="checkbox"/>

DEL PREDIO UBICADO EN:		
CALLE(S)	NUMERO POSTAL	COLONIA O FRACCIONAMIENTO
TOPACIO, ZAFIRO Y ESMERALDA PLAN DE MAVIL		

CON LOS DATOS TECNICOS SIGUIENTES										
DATOS DEL TERRENO					DATOS DE LAS CONSTRUCCIONES					
TIPO DE PREDIO		DEMERITOS		MERITO		TIPO	E	T	A	AREA M2
URBANO	<input checked="" type="checkbox"/>	FRENTE	<input type="checkbox"/>	ESQUINA	<input type="checkbox"/>	6	1	1	2002	312
SUBURBANO	<input type="checkbox"/>	PROFUNDIDAD	<input type="checkbox"/>							
RURAL	<input type="checkbox"/>	CONDICION FISICA IMPREVISTA	<input type="checkbox"/>	TIPO DE AVALUO						
TIPO DE SUELO				TECNICO	<input checked="" type="checkbox"/>					
TEMPORAL	<input type="checkbox"/>	TOPOGRAFIA	<input type="checkbox"/>	CON DATOS LEGALES						
RIEGO	<input type="checkbox"/>	EXC. DE AREA	<input type="checkbox"/>	O MANIFESTADOS	<input type="checkbox"/>					
HUMEDAD	<input type="checkbox"/>	VIAS DE COM.	<input type="checkbox"/>	SUPERFICIE M2						
ARIDO	<input type="checkbox"/>	INFRAESTRUCTURA	<input type="checkbox"/>	4,208.00						
PANTANOSO	<input type="checkbox"/>	AGOSTADERO	<input type="checkbox"/>							

ESTA AUTORIDAD CON FUNDAMENTO EN LO DISPUESTO EN LOS ARTICULOS 14, 16 Y 36 FRACCION I Y 121 FRACCION II DE LA CONSTITUCION POLITICA DE LOS ESTADOS UNIDOS MEXICANOS. 1, 2, 3, 4 FRACCION IX, 6 FRACCIONE VIII, INCISOS a), m), o), q) y r), 24, 32, 33, FRACCION III, V Y VII, 34, 36, 37, 38, 39 Y 40 DE LA LEY NUMERO 42 DE CATASTRO DEL ESTADO DE VERACRUZ DE IGNACIO DE LA LLAVE: 1, 3, 4, 5, 12, 13, 14, 15, 16, 17, 53, 54, Y 55 DEL REGLAMENTO DE LA LEY DE CATASTRO; 72 FRACCION XIX, INCISOS b), d), e), f), y h), DE LA LEY ORGANICA DEL MUNICIPIO LIBRE, LE NOTIFICA QUE AL INMUEBLE DE SU PROPIEDAD O POSESION, A PARTIR DEL SE LE DETERMINO EL VALOR CATASTRAL DE:

VALOR CATASTRAL  VALOR CATASTRAL PROVISIONAL

VALOR DEL TERRENO	5,764,614.00
VALOR DE LA(S) CONSTRUCCION(ES)	1,603,368.00
VALOR CATASTRAL TOTAL	7,367,982.00

ATENTAMENTE  
"SUFRAGIO EFECTIVO NO REELECCION"  
COATEPEC VER., 31/12/2019  
AUTORIDAD CATASTRAL  
  
DIRECTOR(A) DE CATASTRO MUNICIPAL  
Lic. José Gregorio Cadillo Báez

DOMICILIO PARA RECIBIR NOTIFICACIONES	
CALLE O AVENIDA	CODIGO POSTAL
MATIAS A REBOLLEDO S/N	91500
COLONIA O FRACCIONAMIENTO	CIUDAD O POBLACION
CENTRO	COATEPEC, VER.

ACTA DE NOTIFICACION	
EN LA CIUDAD DE	
SIENDO LAS	HRS. DEL DIA DEL MES DE
DEL AÑO EN CURSO SE PROCEDE A NOTIFICAR EL ACUERDO QUE ANTECEDE	
AL C	
PARA QUE SURTA SUS EFECTOS LEGALES	CONSTE
EL NOTIFICADOR	EL NOTIFICADO



UBICACION GEOGRAFICA		CLAVE CATASTRAL								
Municipio COATEPEC		Z.CAT.	MPIO	LOC.	REG.	MANZ.	LOTE	CONDOMINIO NIVEL	DEPTO	DV
Localidad COATEPEC		03	039	001	05	037	001	00	000	1

PROPIETARIO O POSEEDOR		
APELLIDO PATERNO	APELLIDO MATERNO	NOMBRE (S)
H. AYUNTAMIENTO CONST. DE COATEPEC, VER.		

USO O DESTINO

SE LE NOTIFICA EL REGISTRO Y EL VALOR CATASTRAL, CON MOTIVO DE LA:	
<input type="checkbox"/> SOLICITUD DE REGISTRO CATASTRAL	A INSTANCIA DEL PROPIETARIO O POSEEDOR <input type="checkbox"/>
<input type="checkbox"/> INCORPORACION AL SISTEMA DE INFORMACION CATASTRAL	
<input type="checkbox"/> ACTUALIZACION DE LA INFORMACION CATASTRAL	A INSTANCIA DE LA AUTORIDAD CATASTRAL <input checked="" type="checkbox"/>

DEL PREDIO UBICADO EN:		
CALLE(S)	NUMERO POSTAL	COLONIA O FRACCIONAMIENTO
2 DE ABRIL ESQ LAZARO CARDENAS EMILIANO ZAPATA		

CON LOS DATOS TECNICOS SIGUIENTES										
DATOS DEL TERRENO				DATOS DE LAS CONSTRUCCIONES						
TIPO DE PREDIO	DEMERITOS		MERITO		TIPO	E	T	A	AREA M2	
URBANO	<input checked="" type="checkbox"/>	FRENTE	<input type="checkbox"/>	ESQUINA	<input type="checkbox"/>	3	2	2	1976	75
SUBURBANO	<input type="checkbox"/>	PROFUNDIDAD	<input type="checkbox"/>	TIPO DE AVALUO						
RURAL	<input type="checkbox"/>	CONDICION FISICA IMPREVISTA	<input type="checkbox"/>	TECNICO	<input checked="" type="checkbox"/>					
TIPO DE SUELO		TOPOGRAFIA	<input type="checkbox"/>	CON DATOS LEGALES	<input type="checkbox"/>					
TEMPORAL	<input type="checkbox"/>	EXC. DE AREA	<input type="checkbox"/>	O MANIFESTADOS	<input type="checkbox"/>					
RIEGO	<input type="checkbox"/>	VIAS DE COM.	<input type="checkbox"/>	SUPERFICIE M2						
HUMEDAD	<input type="checkbox"/>	INFRAESTRUCTURA	<input type="checkbox"/>	300.00						
ARIDO	<input type="checkbox"/>	AGOSTADERO	<input type="checkbox"/>							
PANTANOSO	<input type="checkbox"/>									

ESTA AUTORIDAD CON FUNDAMENTO EN LO DISPUESTO EN LOS ARTICULOS 14, 16 Y 36 FRACCION I Y 121 FRACCION II DE LA CONSTITUCION POLITICA DE LOS ESTADOS UNIDOS MEXICANOS. 1, 2, 3, 4 FRACCION IX, 6 FRACCIONE VIII, INCISOS a), m), o), q) y r), 24, 32, 33, FRACCION III, V Y VII, 34, 36, 37, 38, 39 Y 40 DE LA LEY NUMERO 42 DE CATASTRO DEL ESTADO DE VERACRUZ DE IGNACIO DE LA LLAVE: 1, 3, 4, 5, 12, 13, 14, 15, 16, 17, 53, 54, Y 55 DEL REGLAMENTO DE LA LEY DE CATASTRO; 72 FRACCION XIX, INCISOS b), d), e), f), y h), DE LA LEY ORGANICA DEL MUNICIPIO LIBRE, LE NOTIFICA QUE AL INMUEBLE DE SU PROPIEDAD O POSESION, A PARTIR DEL SE LE DETERMINO EL VALOR CATASTRAL DE:

VALOR CATASTRAL  VALOR CATASTRAL PROVISIONAL

VALOR DEL TERRENO	403,000.00
VALOR DE LA(S) CONSTRUCCION(ES)	86,840.00
VALOR CATASTRAL TOTAL	489,840.00

ATENTAMENTE  
"SUFRAGIO EFECTIVO NO REELECCION"  
COATEPEC VER., 31/12/2019  
AUTORIDAD CATASTRAL  
DIRECTOR(A) DE CATASTRO MUNICIPAL  
Lic. José Gregorio Cadillo Báez

DOMICILIO PARA RECIBIR NOTIFICACIONES	
CALLE O AVENIDA	CODIGO POSTAL
MATIAS A REBOLLEDO S/N	91500
COLONIA O FRACCIONAMIENTO	CIUDAD O POBLACION
CENTRO	COATEPEC, VER.

ACTA DE NOTIFICACION	
EN LA CIUDAD DE	
SIENDO LAS HRS. DEL DIA	DEL MES DE
DEL AÑO EN CURSO SE PROCEDE A NOTIFICAR EL ACUERDO QUE ANTECEDE	
AL C	
PARA QUE SURTA SUS EFECTOS LEGALES	CONSTE
EL NOTIFICADOR	EL NOTIFICADO



**SEGOB**  
ESTADO DE VERACRUZ

**Catastro**  
DIRECCIÓN GENERAL DE CATASTRO Y VALUACIÓN  
DEL ESTADO DE VERACRUZ

**CÉDULA  
CATASTRAL**

UBICACION GEOGRAFICA	CLAVE CATASTRAL							
	Z.CAT.	MPIO	LOC.	REG.	MANZ.	LOTE	CONDOMINIO NIVEL DEPTO	DV
Municipio COATEPEC	03	039	001	05	037	002	00 000	4
Localidad COATEPEC								

PROPIETARIO O POSEEDOR		
APELLIDO PATERNO	APELLIDO MATERNO	NOMBRE (S)
H. AYUNTAMIENTO CONST. DE COATEPEC, VER.		

USO O DESTINO

SE LE NOTIFICA EL REGISTRO Y EL VALOR CATASTRAL CON MOTIVO DE LA:	
<input type="checkbox"/> SOLICITUD DE REGISTRO CATASTRAL	A INSTANCIA DEL PROPIETARIO O POSEEDOR <input type="checkbox"/>
<input type="checkbox"/> INCORPORACION AL SISTEMA DE INFORMACION CATASTRAL	
<input type="checkbox"/> ACTUALIZACION DE LA INFORMACION CATASTRAL	A INSTANCIA DE LA AUTORIDAD CATASTRAL <input checked="" type="checkbox"/>

DEL PREDIO UBICADO EN:		
CALLE(S)	NUMERO POSTAL	COLONIA O FRACCIONAMIENTO
2 DE ABRIL ESQ.AZUETA Y U.G. EMILIANO ZAPATA		

CON LOS DATOS TECNICOS SIGUIENTES										
DATOS DEL TERRENO				DATOS DE LAS CONSTRUCCIONES						
TIPO DE PREDIO	DEMERITOS			MERITO		TIPO	E	T	A	AREA M2
URBANO <input checked="" type="checkbox"/>	FRENTE	<input type="checkbox"/>		ESQUINA	<input type="checkbox"/>	5	1	2	1976	994
SUBURBANO <input type="checkbox"/>	PROFUNDIDAD	<input type="checkbox"/>								
RURAL <input type="checkbox"/>	CONDICION FISICA IMPREVISTA	<input type="checkbox"/>		TIPO DE AVALUO						
TIPO DE SUELO				TECNICO	<input checked="" type="checkbox"/>					
TEMPORAL <input type="checkbox"/>	TOPOGRAFIA	<input type="checkbox"/>		CON DATOS LEGALES	<input type="checkbox"/>					
RIEGO <input type="checkbox"/>	EXC. DE AREA	<input type="checkbox"/>		O MANIFESTADOS	<input type="checkbox"/>					
HUMEDAD <input type="checkbox"/>	VIAS DE COM.	<input type="checkbox"/>		SUPERFICIE M2						
ARIDO <input type="checkbox"/>	INFRAESTRUCTURA	<input type="checkbox"/>		4,612.00						
PANTANOSO <input type="checkbox"/>	AGOSTADERO	<input type="checkbox"/>								

ESTA AUTORIDAD CON FUNDAMENTO EN LO DISPUESTO EN LOS ARTICULOS 14, 15 Y 36 FRACCION I Y 121 FRACCION II DE LA CONSTITUCION POLITICA DE LOS ESTADOS UNIDOS MEXICANOS. 1, 2, 3, 4 FRACCION IX, 6 FRACCIONE VIII, INCISOS a), m), o), q) y r), 24, 32, 33, FRACCION III, V Y VII, 34, 36, 37, 38, 39 Y 40 DE LA LEY NUMERO 42 DE CATASTRO DEL ESTADO DE VERACRUZ DE IGNACIO DE LA LLAVE: 1, 3, 4, 5, 12, 13, 14, 15, 16, 17, 53, 54, Y 55 DEL REGLAMENTO DE LA LEY DE CATASTRO; 72 FRACCION XIX, INCISOS b), d), e), f), y h), DE LA LEY ORGANICA DEL MUNICIPIO LIBRE, LE NOTIFICA QUE AL INMUEBLE DE SU PROPIEDAD O POSESION, A PARTIR DEL SE LE DETERMINO EL VALOR CATASTRAL DE:

VALOR CATASTRAL  VALOR CATASTRAL PROVISIONAL

VALOR DEL TERRENO	6,015,100.00
VALOR DE LA(S) CONSTRUCCION(ES)	2,167,417.00
VALOR CATASTRAL TOTAL	8,182,517.00

ATENTAMENTE  
"SUFRAGIO EFECTIVO NO REELECCION"  
COATEPEC VER., 31/12/2019  
AUTORIDAD CATASTRAL  
DIRECTOR(A) DE CATASTRO MUNICIPAL  
Lic. José Gregorio Cadillo Báez

DOMICILIO PARA RECIBIR NOTIFICACIONES	
CALLE O AVENIDA	CODIGO POSTAL
MATIAS A REBOLLEDO S/N	91500
COLONIA O FRACCIONAMIENTO	CIUDAD O POBLACION
CENTRO	COATEPEC, VER.

ACTA DE NOTIFICACION  
EN LA CIUDAD DE  
SIENDO LAS HRS. DEL DIA DEL MES DE  
DEL AÑO EN CURSO SE PROCEDE A NOTIFICAR EL ACUERDO QUE ANTECEDE  
AL C  
PARA QUE SURTA SUS EFECTOS LEGALES CONSTE \_\_\_\_\_ EL NOTIFICADOR \_\_\_\_\_ EL NOTIFICADO



UBICACION GEOGRAFICA		CLAVE CATASTRAL							
Municipio COATEPEC		Z.CAT.	MPIO	LOC.	REG.	MANZ.	LOTE	CONDOMINIO NIVEL DEPTO	DV
Localidad COATEPEC		03	039	001	05	039	001	00 000	1

PROPIETARIO O POSEEDOR		
APELLIDO PATERNO	APELLIDO MATERNO	NOMBRE (S)
H. AYUNTAMIENTO CONST. DE COATEPEC, VER.		

USO O DESTINO

SE LE NOTIFICA EL REGISTRO Y EL VALOR CATASTRAL, CON MOTIVO DE LA:	
<input type="checkbox"/> SOLICITUD DE REGISTRO CATASTRAL	A INSTANCIA DEL PROPIETARIO O POSEEDOR <input type="checkbox"/>
<input type="checkbox"/> INCORPORACION AL SISTEMA DE INFORMACION CATASTRAL	
<input type="checkbox"/> ACTUALIZACION DE LA INFORMACION CATASTRAL	A INSTANCIA DE LA AUTORIDAD CATASTRAL <input checked="" type="checkbox"/>

DEL PREDIO UBICADO EN:		
CALLE(S)	NUMERO POSTAL	COLONIA O FRACCIONAMIENTO
PRIMO VERDAD S N MARIA ENRIQUETA II		

CON LOS DATOS TECNICOS SIGUIENTES										
DATOS DEL TERRENO					DATOS DE LAS CONSTRUCCIONES					
TIPO DE PREDIO		DEMERITOS		MERITO		TIPO	E	T	A	AREA M2
URBANO	<input checked="" type="checkbox"/>	FRENTE	<input type="checkbox"/>	ESQUINA	<input type="checkbox"/>					
SUBURBANO	<input type="checkbox"/>	PROFUNDIDAD	<input type="checkbox"/>							
RURAL	<input type="checkbox"/>	CONDICION FISICA IMPREVISTA	<input type="checkbox"/>	TIPO DE AVALUO						
TIPO DE SUELO				TECNICO	<input checked="" type="checkbox"/>					
TEMPORAL	<input type="checkbox"/>	TOPOGRAFIA	<input type="checkbox"/>	CON DATOS LEGALES						
RIEGO	<input type="checkbox"/>	EXC. DE AREA	<input type="checkbox"/>	O MANIFESTADOS	<input type="checkbox"/>					
HUMEDAD	<input type="checkbox"/>	VIAS DE COM.	<input type="checkbox"/>	SUPERFICIE M2						
ARIDO	<input type="checkbox"/>	INFRAESTRUCTURA	<input type="checkbox"/>							
PANTANOSO	<input type="checkbox"/>	AGOSTADERO	<input type="checkbox"/>	1,089.00						

ESTA AUTORIDAD CON FUNDAMENTO EN LO DISPUESTO EN LOS ARTICULOS 14, 16 Y 36 FRACCION I Y 121 FRACCION II DE LA CONSTITUCION POLITICA DE LOS ESTADOS UNIDOS MEXICANOS. 1, 2, 3, 4 FRACCION IX, 6 FRACCIONE VIII, INCISOS a), m), o), q) y r), 24, 32, 33, FRACCION III, V Y VII, 34, 35, 37, 38, 39 Y 40 DE LA LEY NUMERO 42 DE CATASTRO DEL ESTADO DE VERACRUZ DE IGNACIO DE LA LLAVE: 1, 3, 4, 5, 12, 13, 14, 15, 16, 17, 53, 54, Y 55 DEL REGLAMENTO DE LA LEY DE CATASTRO; 72 FRACCION XIX, INCISOS b), d), e), f), y h), DE LA LEY ORGANICA DEL MUNICIPIO LIBRE, LE NOTIFICA QUE AL INMUEBLE DE SU PROPIEDAD O POSESION, A PARTIR DEL SE LE DETERMINO EL VALOR CATASTRAL DE:

VALOR CATASTRAL  VALOR CATASTRAL PROVISIONAL

VALOR DEL TERRENO	987,505.00	<p>ATENTAMENTE</p> <p>"SUFRAGIO EFECTIVO NO REELECCION"</p> <p>COATEPEC VER., 31/12/2019</p> <p>AUTORIDAD CATASTRAL</p> <p>DIRECTOR(A) DE CATASTRO MUNICIPAL</p> <p>Lic. José Gregorio Cadillo Báez</p>
VALOR DE LA(S) CONSTRUCCION(ES)	0.00	
VALOR CATASTRAL TOTAL	987,505.00	

DOMICILIO PARA RECIBIR NOTIFICACIONES	
CALLE O AVENIDA	CODIGO POSTAL
MATIAS A REBOLLEDO S/N	91500
COLONIA O FRACCIONAMIENTO	CIUDAD O POBLACION
CENTRO	COATEPEC, VER.

ACTA DE NOTIFICACION			
EN LA CIUDAD DE			
SIENDO LAS	HRS. DEL DIA	DEL MES DE	
DEL AÑO EN CURSO SE PROCEDE A NOTIFICAR EL ACUERDO QUE ANTECEDE			
AL C			
PARA QUE SURTA SUS EFECTOS LEGALES	CONSTE	EL NOTIFICADOR	EL NOTIFICADO

8



UBICACION GEOGRAFICA		CLAVE CATASTRAL							
Municipio COATEPEC		Z.CAT.	MPIO	LOC.	REG.	MANZ.	LOTE	CONDOMINIO NIVEL DEPTO	DV
Localidad COATEPEC		03	039	001	05	042	096	00 000	6

PROPIETARIO O POSEEDOR		
APELLIDO PATERNO	APELLIDO MATERNO	NOMBRE (S)
H. AYUNTAMIENTO CONST. DE COATEPEC, VER.		

USO O DESTINO

SE LE NOTIFICA EL REGISTRO Y EL VALOR CATASTRAL, CON MOTIVO DE LA:	
<input type="checkbox"/> SOLICITUD DE REGISTRO CATASTRAL	A INSTANCIA DEL PROPIETARIO O POSEEDOR <input type="checkbox"/>
<input type="checkbox"/> INCORPORACION AL SISTEMA DE INFORMACION CATASTRAL	
<input type="checkbox"/> ACTUALIZACION DE LA INFORMACION CATASTRAL	A INSTANCIA DE LA AUTORIDAD CATASTRAL <input checked="" type="checkbox"/>

DEL PREDIO UBICADO EN:		
CALLE(S)	NUMERO POSTAL	COLONIA O FRACCIONAMIENTO
DINAMARCA S/N LOS OLIVOS		

CON LOS DATOS TECNICOS SIGUIENTES										
DATOS DEL TERRENO				DATOS DE LAS CONSTRUCCIONES						
TIPO DE PREDIO		DEMERITOS		MERITO		TIPO	E	T	A	AREA M2
URBANO	<input checked="" type="checkbox"/>	FRENTE	<input type="checkbox"/>	ESQUINA	<input type="checkbox"/>					
SUBURBANO	<input type="checkbox"/>	PROFUNDIDAD	<input type="checkbox"/>							
RURAL	<input type="checkbox"/>	CONDICION FISICA IMPREVISTA	<input type="checkbox"/>	TIPO DE AVALUO						
TIPO DE SUELO				TECNICO	<input checked="" type="checkbox"/>					
TEMPORAL	<input type="checkbox"/>	TOPOGRAFIA	<input type="checkbox"/>	CON DATOS LEGALES						
RIEGO	<input type="checkbox"/>	EXC. DE AREA	<input type="checkbox"/>	O MANIFESTADOS	<input type="checkbox"/>					
HUMEDAD	<input type="checkbox"/>	VIAS DE COM.	<input type="checkbox"/>	SUPERFICIE M2						
ARIDO	<input type="checkbox"/>	INFRAESTRUCTURA	<input type="checkbox"/>							
PANTANOSO	<input type="checkbox"/>	AGOSTADERO	<input type="checkbox"/>							
										1,579.00

ESTA AUTORIDAD CON FUNDAMENTO EN LO DISPUESTO EN LOS ARTICULOS 14, 16 Y 36 FRACCION I Y 121 FRACCION II DE LA CONSTITUCION POLITICA DE LOS ESTADOS UNIDOS MEXICANOS. 1, 2, 3, 4 FRACCION IX, 6 FRACCIONE VIII, INCISOS a), m), o), q) y r), 24, 32, 33, FRACCION III, V Y VII, 34, 36, 37, 38, 39 Y 40 DE LA LEY NUMERO 42 DE CATASTRO DEL ESTADO DE VERACRUZ DE IGNACIO DE LA LLAVE: 1, 3, 4, 5, 12, 13, 14, 15, 16, 17, 53, 54, Y 55 DEL REGLAMENTO DE LA LEY DE CATASTRO: 72 FRACCION XIX, INCISOS b), d), e), f), y h). DE LA LEY ORGANICA DEL MUNICIPIO LIBRE, LE NOTIFICA QUE AL INMUEBLE DE SU PROPIEDAD O POSESION, A PARTIR DEL SE LE DETERMINO EL VALOR CATASTRAL DE:

VALOR CATASTRAL  VALOR CATASTRAL PROVISIONAL

VALOR DEL TERRENO	1,462,549.00
VALOR DE LA(S) CONSTRUCCION(ES)	0.00
VALOR CATASTRAL TOTAL	1,462,549.00

ATENTAMENTE  
"SUFRAGIO EFECTIVO NO REELECCION"  
COATEPEC VER., 31/12/2019  
AUTORIDAD CATASTRAL  
DIRECTOR(A) DE CATASTRO MUNICIPAL  
Lic. José Gregorio Cadillo Báez

DOMICILIO PARA RECIBIR NOTIFICACIONES	
CALLE O AVENIDA	CODIGO POSTAL
MATIAS A REBOLLEDO S/N	91500
COLONIA O FRACCIONAMIENTO	CIUDAD O POBLACION
CENTRO	COATEPEC, VER.

ACTA DE NOTIFICACION EN LA CIUDAD DE			
SIENDO LAS	HRS. DEL DIA	DEL MES DE	
DEL AÑO EN CURSO SE PROCEDE A NOTIFICAR EL ACUERDO QUE ANTECEDE AL C			
PARA QUE SURTA SUS EFECTOS LEGALES	CONSTE	EL NOTIFICADOR	EL NOTIFICADO

8



UBICACION GEOGRAFICA		CLAVE CATASTRAL								
Municipio COATEPEC		Z.CAT.	MPIO	LOC.	REG.	MANZ.	LOTE	CONDOMINIO NIVEL	DEPTO	DV
Localidad COATEPEC		03	039	001	05	043	147	00	000	9

PROPIETARIO O POSEEDOR		
APELLIDO PATERNO	APELLIDO MATERNO	NOMBRE (S)

H. AYUNTAMIENTO CONST. DE COATEPEC, VER.

USO O DESTINO

SE LE NOTIFICA EL REGISTRO Y EL VALOR CATASTRAL, CON MOTIVO DE LA:

SOLICITUD DE REGISTRO CATASTRAL A INSTANCIA DEL PROPIETARIO O POSEEDOR

INCORPORACION AL SISTEMA DE INFORMACION CATASTRAL

ACTUALIZACION DE LA INFORMACION CATASTRAL A INSTANCIA DE LA AUTORIDAD CATASTRAL

DEL PREDIO UBICADO EN:		
CALLE(S)	NUMERO POSTAL	COLONIA O FRACCIONAMIENTO
VIOLETA Y TERESA PE MARIA ENRIQUETA II		

CON LOS DATOS TECNICOS SIGUIENTES										
TIPO DE PREDIO		DATOS DEL TERRENO				DATOS DE LAS CONSTRUCCIONES				
		DEMERITOS		MERITO		TIPO	E	T	A	AREA M2
URBANO	<input checked="" type="checkbox"/>	FRENTE	<input type="checkbox"/>	ESQUINA	<input type="checkbox"/>	5	1	2	1986	597
SUBURBANO	<input type="checkbox"/>	PROFUNDIDAD	<input type="checkbox"/>	TIPO DE AVALUO		5	1	2	2005	31
RURAL	<input type="checkbox"/>	CONDICION FISICA IMPREVISTA	<input type="checkbox"/>	TECNICO	<input checked="" type="checkbox"/>	14	1	1	2005	201
TIPO DE SUELO		TOPOGRAFIA	<input type="checkbox"/>	CON DATOS LEGALES	<input type="checkbox"/>					
TEMPORAL	<input type="checkbox"/>	EXC. DE AREA	<input type="checkbox"/>	O MANIFESTADOS	<input type="checkbox"/>					
RIEGO	<input type="checkbox"/>	VIAS DE COM.	<input type="checkbox"/>	SUPERFICIE M2						
HUMEDAD	<input type="checkbox"/>	INFRAESTRUCTURA	<input type="checkbox"/>							
ARIDO	<input type="checkbox"/>	AGOSTADERO	<input type="checkbox"/>							
PANTANOSO	<input type="checkbox"/>									1,730.00

ESTA AUTORIDAD CON FUNDAMENTO EN LO DISPUESTO EN LOS ARTICULOS 14, 16 Y 36 FRACCION I Y 121 FRACCION II DE LA CONSTITUCION POLITICA DE LOS ESTADOS UNIDOS MEXICANOS; 1, 2, 3, 4 FRACCION IX, 6 FRACCIONE VIII, INCISOS a), m), o), q) y r), 24, 32, 33, FRACCION III, V Y VII, 34, 36, 37, 38, 39 Y 40 DE LA LEY NUMERO 42 DE CATASTRO DEL ESTADO DE VERACRUZ DE IGNACIO DE LA LLAVE; 1, 3, 4, 5, 12, 13, 14, 15, 16, 17, 53, 54, Y 55 DEL REGLAMENTO DE LA LEY DE CATASTRO; 72 FRACCION XIX, INCISOS b), d), e), f), y h), DE LA LEY ORGANICA DEL MUNICIPIO LIBRE, LE NOTIFICA QUE AL INMUEBLE DE SU PROPIEDAD O POSESION, A PARTIR DEL SE LE DETERMINO EL VALOR CATASTRAL DE:

VALOR CATASTRAL  VALOR CATASTRAL PROVISIONAL

VALOR DEL TERRENO	2,226,510.00
VALOR DE LA(S) CONSTRUCCION(ES)	2,164,367.00
VALOR CATASTRAL TOTAL	4,390,877.00

ATENENTAMENTE  
"SUFRAGIO EFECTIVO NO REELECCION"  
COATEPEC VER., 31/12/2019  
AUTORIDAD CATASTRAL  
DIRECTOR(A) DE CATASTRO MUNICIPAL  
Lic. José Gregorio Cadillo Báez

DOMICILIO PARA RECIBIR NOTIFICACIONES	
CALLE O AVENIDA	CODIGO POSTAL
MATIAS A REBOLLEDO S/N	91500
COLONIA O FRACCIONAMIENTO	CIUDAD O POBLACION
CENTRO	COATEPEC, VER.

ACTA DE NOTIFICACION  
EN LA CIUDAD DE  
SIENDO LAS HRS. DEL DIA DEL MES DE  
DEL AÑO EN CURSO SE PROCEDE A NOTIFICAR EL ACUERDO QUE ANTECEDE  
AL C  
PARA QUE SURTA SUS EFECTOS LEGALES CONSTE \_\_\_\_\_ EL NOTIFICADOR \_\_\_\_\_ EL NOTIFICADO

8



UBICACION GEOGRAFICA		CLAVE CATASTRAL								
Municipio COATEPEC		Z.CAT.	MPIO	LOC.	REG.	MANZ.	LOTE	CONDOMINIO		
Localidad COATEPEC		03	039	001	05	093	021	NIVEL	DEPTO	DV
								00	000	8

PROPIETARIO O POSEEDOR		
APELLIDO PATERNO	APELLIDO MATERNO	NOMBRE (S)
H. AYUNTAMIENTO CONST. DE COATEPEC, VER.		

USO O DESTINO

SE LE NOTIFICA EL REGISTRO Y EL VALOR CATASTRAL, CON MOTIVO DE LA:

SOLICITUD DE REGISTRO CATASTRAL A INSTANCIA DEL PROPIETARIO O POSEEDOR

INCORPORACION AL SISTEMA DE INFORMACION CATASTRAL

ACTUALIZACION DE LA INFORMACION CATASTRAL A INSTANCIA DE LA AUTORIDAD CATASTRAL

DEL PREDIO UBICADO EN:		
CALLE(S)	NUMERO POSTAL	COLONIA O FRACCIONAMIENTO
P.ANAYA ESQ. RIVA PALACIO CASA PINTA		

CON LOS DATOS TECNICOS SIGUIENTES											
DATOS DEL TERRENO					DATOS DE LAS CONSTRUCCIONES						
TIPO DE PREDIO		DEMERITOS			MERITO		TIPO	E	T	A	AREA M2
URBANO	<input checked="" type="checkbox"/>	FRENTE	<input type="checkbox"/>	ESQUINA	<input type="checkbox"/>	5	1	1	2013	600	
SUBURBANO	<input type="checkbox"/>	PROFUNDIDAD	<input type="checkbox"/>	TIPO DE AVALUO							
RURAL	<input type="checkbox"/>	CONDICION FISICA IMPREVISTA	<input type="checkbox"/>	TECNICO	<input checked="" type="checkbox"/>						
TIPO DE SUELO		TOPOGRAFIA	<input type="checkbox"/>	CON DATOS LEGALES	<input type="checkbox"/>						
TEMPORAL	<input type="checkbox"/>	EXC. DE AREA	<input type="checkbox"/>	O MANIFESTADOS	<input type="checkbox"/>						
RIEGO	<input type="checkbox"/>	VIAS DE COM.	<input type="checkbox"/>	SUPERFICIE M2							
HUMEDAD	<input type="checkbox"/>	INFRAESTRUCTURA	<input type="checkbox"/>	887.00							
ARIDO	<input type="checkbox"/>	AGOSTADERO	<input type="checkbox"/>								
PANTANOSO	<input type="checkbox"/>										

ESTA AUTORIDAD CON FUNDAMENTO EN LO DISPUESTO EN LOS ARTICULOS 14, 16 Y 36 FRACCION I Y 121 FRACCION II DE LA CONSTITUCION POLITICA DE LOS ESTADOS UNIDOS MEXICANOS. 1, 2, 3, 4 FRACCION IX, 6 FRACCIONE VIII, INCISOS a), m), o), q) y r), 24, 32, 33, FRACCION III, V Y VII, 34, 36, 37, 38, 39 Y 40 DE LA LEY NUMERO 42 DE CATASTRO DEL ESTADO DE VERACRUZ DE IGNACIO DE LA LLAVE: 1, 3, 4, 5, 12, 13, 14, 15, 16, 17, 53, 54, Y 55 DEL REGLAMENTO DE LA LEY DE CATASTRO; 72 FRACCION XIX, INCISOS b), d), e), f), y h), DE LA LEY ORGANICA DEL MUNICIPIO LIBRE, LE NOTIFICA QUE AL INMUEBLE DE SU PROPIEDAD O POSESION, A PARTIR DEL SE LE DETERMINO EL VALOR CATASTRAL DE:

VALOR CATASTRAL

VALOR CATASTRAL PROVISIONAL

VALOR DEL TERRENO	874,575.00
VALOR DE LA(S) CONSTRUCCION(ES)	2,670,000.00
VALOR CATASTRAL TOTAL	3,544,575.00

ATENTAMENTE  
"SUFRAGIO EFECTIVO NO REELECCION"  
COATEPEC VER., 31/12/2019  
AUTORIDAD CATASTRAL  
DIRECTOR(A) DE CATASTRO MUNICIPAL  
Lic. José Gregorio Cadillo Báez

DOMICILIO PARA RECIBIR NOTIFICACIONES	
CALLE O AVENIDA	CODIGO POSTAL
MATIAS A REBOLLEDO S/N	91500
COLONIA O FRACCIONAMIENTO	CIUDAD O POBLACION
CENTRO	COATEPEC, VER.

**ACTA DE NOTIFICACION**  
EN LA CIUDAD DE  
SIENDO LAS HRS. DEL DIA DEL MES DE  
DEL AÑO EN CURSO SE PROCEDE A NOTIFICAR EL ACUERDO QUE ANTECEDE  
AL C  
PARA QUE SURTA SUS EFECTOS LEGALES CONSTE \_\_\_\_\_ EL NOTIFICADOR \_\_\_\_\_ EL NOTIFICADO

*J*



UBICACION GEOGRAFICA		CLAVE CATASTRAL								
Municipio COATEPEC		Z.CAT.	MPIO	LOC.	REG.	MANZ.	LOTE	CONDOMINIO NIVEL	DEPTO	DV
Localidad COATEPEC		03	039	001	05	094	020	00	000	5

PROPIETARIO O POSEEDOR		
APELLIDO PATERNO	APELLIDO MATERNO	NOMBRE (S)
H. AYUNTAMIENTO CONST. DE COATEPEC, VER.		

USO O DESTINO

SE LE NOTIFICA EL REGISTRO Y EL VALOR CATASTRAL, CON MOTIVO DE LA	
<input type="checkbox"/> SOLICITUD DE REGISTRO CATASTRAL	A INSTANCIA DEL PROPIETARIO O POSEEDOR <input type="checkbox"/>
<input type="checkbox"/> INCORPORACION AL SISTEMA DE INFORMACION CATASTRAL	
<input type="checkbox"/> ACTUALIZACION DE LA INFORMACION CATASTRAL	A INSTANCIA DE LA AUTORIDAD CATASTRAL <input checked="" type="checkbox"/>

DEL PREDIO UBICADO EN:		
CALLE(S)	NUMERO POSTAL	COLONIA O FRACCIONAMIENTO
V. RIVA PALACIO CASA PINTA		

CON LOS DATOS TECNICOS SIGUIENTES										
DATOS DEL TERRENO				DATOS DE LAS CONSTRUCCIONES						
TIPO DE PREDIO		DEMERITOS		MERITO		TIPO	E	T	A	AREA M2
URBANO	<input checked="" type="checkbox"/>	FRENTE	<input type="checkbox"/>	ESQUINA	<input type="checkbox"/>					
SUBURBANO	<input type="checkbox"/>	PROFUNDIDAD	<input type="checkbox"/>							
RURAL	<input type="checkbox"/>	CONDICION FISICA IMPREVISTA	<input type="checkbox"/>	TIPO DE AVALUO	<input checked="" type="checkbox"/>					
TIPO DE SUELO		TOPOGRAFIA	<input type="checkbox"/>	TECNICO						
TEMPORAL	<input type="checkbox"/>	EXC. DE AREA	<input type="checkbox"/>	CON DATOS LEGALES O MANIFESTADOS	<input type="checkbox"/>					
RIEGO	<input type="checkbox"/>	VIAS DE COM.	<input type="checkbox"/>	SUPERFICIE M2						
HUMEDAD	<input type="checkbox"/>	INFRAESTRUCTURA	<input type="checkbox"/>							
ARIDO	<input type="checkbox"/>	AGOSTADERO	<input type="checkbox"/>	22.00						
PANTANOSO	<input type="checkbox"/>									

ESTA AUTORIDAD CON FUNDAMENTO EN LO DISPUESTO EN LOS ARTICULOS 14, 16 Y 36 FRACCION I Y 121 FRACCION II DE LA CONSTITUCION POLITICA DE LOS ESTADOS UNIDOS MEXICANOS. 1, 2, 3, 4 FRACCION IX, 6 FRACCIONE VIII, INCISOS a), m), o), q) y r), 24, 32, 33, FRACCION III, V Y VII, 34, 36, 37, 38, 39 Y 40 DE LA LEY NUMERO 42 DE CATASTRO DEL ESTADO DE VERACRUZ DE IGNACIO DE LA LLAVE: 1, 3, 4, 5, 12, 13, 14, 15, 16, 17, 53, 54, Y 55 DEL REGLAMENTO DE LA LEY DE CATASTRO; 72 FRACCION XIX, INCISOS b), d), e), f), y h), DE LA LEY ORGANICA DEL MUNICIPIO LIBRE, LE NOTIFICA QUE AL INMUEBLE DE SU PROPIEDAD O POSESION, A PARTIR DEL SE LE DETERMINO EL VALOR CATASTRAL DE:

VALOR CATASTRAL <input checked="" type="checkbox"/>	VALOR CATASTRAL PROVISIONAL <input type="checkbox"/>
---	--

VALOR DEL TERRENO	25,740.00
VALOR DE LA(S) CONSTRUCCION(ES)	0.00
VALOR CATASTRAL TOTAL	25,740.00

ATENTAMENTE  
"SUFRAGIO EFECTIVO NO REELECCION"  
COATEPEC VER., 31/12/2019  
AUTORIDAD CATASTRAL  
DIRECTOR(A) DE CATASTRO MUNICIPAL  
Lic. José Gregorio Cadillo Báez

DOMICILIO PARA RECIBIR NOTIFICACIONES	
CALLE O AVENIDA	CODIGO POSTAL
MATIAS A REBOLLEDO S/N	0
COLONIA O FRACCIONAMIENTO	CIUDAD O POBLACION
CENTRO	COATEPEC, VER.

ACTA DE NOTIFICACION EN LA CIUDAD DE			
SIENDO LAS	HRS. DEL DIA	DEL MES DE	
DEL AÑO EN CURSO SE PROCEDE A NOTIFICAR EL ACUERDO QUE ANTECEDE			
AL C			
PARA QUE SURTA SUS EFECTOS LEGALES	CONSTE	EL NOTIFICADOR	EL NOTIFICADO

8



UBICACION GEOGRAFICA		CLAVE CATASTRAL								
Municipio COATEPEC		Z.CAT.	MPIO	LOC.	REG.	MANZ.	LOTE	CONDOMINIO NIVEL DEPTO		DV
Localidad COATEPEC		03	039	001	05	112	001	00	000	1

PROPIETARIO O POSEEDOR		
APELLIDO PATERNO	APELLIDO MATERNO	NOMBRE (S)
H. AYUNTAMIENTO CONST. DE COATEPEC, VER.		

USO O DESTINO

SE LE NOTIFICA EL REGISTRO Y EL VALOR CATASTRAL CON MOTIVO DE LA:	
<input type="checkbox"/> SOLICITUD DE REGISTRO CATASTRAL	A INSTANCIA DEL PROPIETARIO O POSEEDOR <input type="checkbox"/>
<input type="checkbox"/> INCORPORACION AL SISTEMA DE INFORMACION CATASTRAL	
<input type="checkbox"/> ACTUALIZACION DE LA INFORMACION CATASTRAL	A INSTANCIA DE LA AUTORIDAD CATASTRAL <input checked="" type="checkbox"/>

DEL PREDIO UBICADO EN:		
CALLE(S)	NUMERO POSTAL	COLONIA O FRACCIONAMIENTO
S. JERONIMO ESQ. S. MIGUEL CASA PINTA		

CON LOS DATOS TECNICOS SIGUIENTES										
DATOS DEL TERRENO					DATOS DE LAS CONSTRUCCIONES					
TIPO DE PREDIO		DEMERITOS		MERITO		TIPO	E	T	A	AREA M2
URBANO	<input checked="" type="checkbox"/>	FRENTE	<input type="checkbox"/>	ESQUINA	<input type="checkbox"/>					
SUBURBANO	<input type="checkbox"/>	PROFUNDIDAD	<input type="checkbox"/>							
RURAL	<input type="checkbox"/>	CONDICION FISICA IMPREVISTA	<input type="checkbox"/>	TIPO DE AVALUO						
TIPO DE SUELO				TECNICO	<input checked="" type="checkbox"/>					
TEMPORAL	<input type="checkbox"/>	TOPOGRAFIA	<input type="checkbox"/>	CON DATOS LEGALES						
RIEGO	<input type="checkbox"/>	EXC. DE AREA	<input type="checkbox"/>	O MANIFESTADOS	<input type="checkbox"/>					
HUMEDAD	<input type="checkbox"/>	VIAS DE COM.	<input type="checkbox"/>	SUPERFICIE M2						
ARIDO	<input type="checkbox"/>	INFRAESTRUCTURA	<input type="checkbox"/>	690.00						
PANTANOSO	<input type="checkbox"/>	AGOSTADERO	<input type="checkbox"/>							

ESTA AUTORIDAD CON FUNDAMENTO EN LO DISPUESTO EN LOS ARTICULOS 14, 16 Y 36 FRACCION I Y 121 FRACCION II DE LA CONSTITUCION POLITICA DE LOS ESTADOS UNIDOS MEXICANOS; 1, 2, 3, 4 FRACCION IX, 6 FRACCIONE VIII, INCISOS a), m), o), q) y r), 24, 32, 33, FRACCION III, V Y VII, 34, 36, 37, 38, 39 Y 40 DE LA LEY NUMERO 42 DE CATASTRO DEL ESTADO DE VERACRUZ DE IGNACIO DE LA LLAVE; 1, 3, 4, 5, 12, 13, 14, 15, 16, 17, 53, 54, Y 55 DEL REGLAMENTO DE LA LEY DE CATASTRO; 72 FRACCION XIX, INCISOS b), d), e), f), y h), DE LA LEY ORGANICA DEL MUNICIPIO LIBRE, LE NOTIFICA QUE AL INMUEBLE DE SU PROPIEDAD O POSESION, A PARTIR DEL SE LE DETERMINO EL VALOR CATASTRAL DE:

VALOR CATASTRAL  VALOR CATASTRAL PROVISIONAL

VALOR DEL TERRENO	569,400.00	<p>ATENTAMENTE</p> <p>"SUFRAGIO EFECTIVO NO REELECCION"</p> <p>COATEPEC VER., 31/12/2019</p> <p>AUTORIDAD CATASTRAL</p> <p>DIRECTOR(A) DE CATASTRO MUNICIPAL</p> <p>Lic. José Gregorio Cadillo Báez</p>
VALOR DE LA(S) CONSTRUCCION(ES)	0.00	
VALOR CATASTRAL TOTAL	569,400.00	

DOMICILIO PARA RECIBIR NOTIFICACIONES	
CALLE O AVENIDA	CODIGO POSTAL
MATIAS A REBOLLEDO S/N	91500
COLONIA O FRACCIONAMIENTO	CIUDAD O POBLACION
CENTRO	COATEPEC, VER.

ACTA DE NOTIFICACION	
EN LA CIUDAD DE	
SIENDO LAS	HRS. DEL DIA DEL MES DE
DEL AÑO EN CURSO SE PROCEDE A NOTIFICAR EL ACUERDO QUE ANTECEDE	
AL C	
PARA QUE SURTA SUS EFECTOS LEGALES	CONSTE
EL NOTIFICADOR	EL NOTIFICADO



UBICACION GEOGRAFICA		CLAVE CATASTRAL								
Municipio COATEPEC		Z.CAT.	MPIO	LOC.	REG.	MANZ.	LOTE	CONDominio NIVEL	DEPTO	DV
Localidad COATEPEC		03	039	001	06	009	008	00	000	4

PROPIETARIO O POSEEDOR		
APELLIDO PATERNO	APELLIDO MATERNO	NOMBRE (S)
H. AYUNTAMIENTO CONST. DE COATEPEC, VER.		

USO O DESTINO

SE LE NOTIFICA EL REGISTRO Y EL VALOR CATASTRAL, CON MOTIVO DE LA:	
<input type="checkbox"/> SOLICITUD DE REGISTRO CATASTRAL	A INSTANCIA DEL PROPIETARIO O POSEEDOR <input type="checkbox"/>
<input type="checkbox"/> INCORPORACION AL SISTEMA DE INFORMACION CATASTRAL	
<input type="checkbox"/> ACTUALIZACION DE LA INFORMACION CATASTRAL	A INSTANCIA DE LA AUTORIDAD CATASTRAL <input checked="" type="checkbox"/>

DEL PREDIO UBICADO EN:		
CALLE(S)	NUMERO POSTAL	COLONIA O FRACCIONAMIENTO
R. L. VELARDE ESQ. R. SOLANA DIAZ MIRON		

CON LOS DATOS TECNICOS SIGUIENTES								
TIPO DE PREDIO	DATOS DEL TERRENO			DATOS DE LAS CONSTRUCCIONES				
	DEMÉRITOS		MÉRITO	TIPO	E	T	A	AREA M2
URBANO	<input checked="" type="checkbox"/>	FRENTE	<input type="checkbox"/>	ESQUINA				
SUBURBANO	<input type="checkbox"/>	PROFUNDIDAD	<input type="checkbox"/>					
RURAL	<input type="checkbox"/>	CONDICION FISICA IMPREVISTA	<input type="checkbox"/>	TIPO DE AVALUO				
TIPO DE SUELO		TOPOGRAFIA	<input type="checkbox"/>	TECNICO	<input checked="" type="checkbox"/>			
TEMPORAL	<input type="checkbox"/>	EXC. DE AREA	<input type="checkbox"/>	CON DATOS LEGALES	<input type="checkbox"/>			
RIEGO	<input type="checkbox"/>	VIAS DE COM.	<input type="checkbox"/>	O MANIFESTADOS	<input type="checkbox"/>			
HUMEDAD	<input type="checkbox"/>	INFRAESTRUCTURA	<input type="checkbox"/>	SUPERFICIE M2				
ARIDO	<input type="checkbox"/>	AGOSTADERO	<input type="checkbox"/>	186.00				
PANTANOSO	<input type="checkbox"/>							

ESTA AUTORIDAD CON FUNDAMENTO EN LO DISPUESTO EN LOS ARTICULOS 14, 16 Y 36 FRACCION I Y 121 FRACCION II DE LA CONSTITUCION POLITICA DE LOS ESTADOS UNIDOS MEXICANOS. 1, 2, 3, 4 FRACCION IX, 6 FRACCIONE VIII, INCISOS a), m), o), q) y r), 24, 32, 33, FRACCION III, V Y VII, 34, 36, 37, 38, 39 Y 40 DE LA LEY NUMERO 42 DE CATASTRO DEL ESTADO DE VERACRUZ DE IGNACIO DE LA LLAVE: 1, 3, 4, 5, 12, 13, 14, 15, 16, 17, 53, 54, Y 55 DEL REGLAMENTO DE LA LEY DE CATASTRO; 72 FRACCION XIX, INCISOS b), d), e), f), y h), DE LA LEY ORGANICA DEL MUNICIPIO LIBRE, LE NOTIFICA QUE AL INMUEBLE DE SU PROPIEDAD O POSESION, A PARTIR DEL SE LE DETERMINO EL VALOR CATASTRAL DE:

VALOR CATASTRAL  VALOR CATASTRAL PROVISIONAL

VALOR DEL TERRENO	248,300.00
VALOR DE LA(S) CONSTRUCCION(ES)	0.00
VALOR CATASTRAL TOTAL	248,300.00

ATENTAMENTE  
"SUFRAGIO EFECTIVO NO REELECCION"  
COATEPEC VER., 31/12/2019  
AUTORIDAD CATASTRAL

DIRECTOR(A) DE CATASTRO MUNICIPAL  
Lic. José Gregorio Cadillo Báez

DOMICILIO PARA RECIBIR NOTIFICACIONES	
CALLE O AVENIDA	CODIGO POSTAL
MATIAS A REBOLLEDO S/N	91500
COLONIA O FRACCIONAMIENTO	CIUDAD O POBLACION
CENTRO	COATEPEC, VER.

ACTA DE NOTIFICACION	
EN LA CIUDAD DE	
SIENDO LAS	HRS. DEL DIA DEL MES DE
DEL AÑO EN CURSO SE PROCEDE A NOTIFICAR EL ACUERDO QUE ANTECEDE	
AL C	
PARA QUE SURTA SUS EFECTOS LEGALES	CONSTE
_____	_____
EL NOTIFICADOR	EL NOTIFICADO



UBICACION GEOGRAFICA		CLAVE CATASTRAL							
Municipio COATEPEC		Z.CAT.	MPIO	LOC.	REG.	MANZ.	LOTE	CONDOMINIO NIVEL DEPTO	DV
Localidad COATEPEC		03	039	001	06	055	055	00 000	9

PROPIETARIO O POSEEDOR		
APELLIDO PATERNO	APELLIDO MATERNO	NOMBRE (S)
H. AYUNTAMIENTO CONST. DE COATEPEC, VER.		

USO O DESTINO

SE LE NOTIFICA EL REGISTRO Y EL VALOR CATASTRAL, CON MOTIVO DE LA:	
<input type="checkbox"/> SOLICITUD DE REGISTRO CATASTRAL	A INSTANCIA DEL PROPIETARIO O POSEEDOR <input type="checkbox"/>
<input type="checkbox"/> INCORPORACION AL SISTEMA DE INFORMACION CATASTRAL	
<input type="checkbox"/> ACTUALIZACION DE LA INFORMACION CATASTRAL	A INSTANCIA DE LA AUTORIDAD CATASTRAL <input checked="" type="checkbox"/>

DEL PREDIO UBICADO EN:		
CALLE(S)	NUMERO POSTAL	COLONIA O FRACCIONAMIENTO
CELESTINO MARTINEZ COLLANTES LA GACHUPINA		

CON LOS DATOS TECNICOS SIGUIENTES									
DATOS DEL TERRENO				DATOS DE LAS CONSTRUCCIONES					
TIPO DE PREDIO	DEMERITOS		MERITO		TIPO	E	T	A	AREA M2
URBANO	<input checked="" type="checkbox"/>	FRENTE	<input type="checkbox"/>	ESQUINA	<input type="checkbox"/>				
SUBURBANO	<input type="checkbox"/>	PROFUNDIDAD	<input type="checkbox"/>	TIPO DE AVALUO					
RURAL	<input type="checkbox"/>	CONDICION FISICA IMPREVISTA	<input type="checkbox"/>	TECNICO	<input checked="" type="checkbox"/>				
TIPO DE SUELO		TOPOGRAFIA	<input type="checkbox"/>	CON DATOS LEGALES	<input type="checkbox"/>				
TEMPORAL	<input type="checkbox"/>	EXC. DE AREA	<input type="checkbox"/>	O MANIFESTADOS	<input type="checkbox"/>				
RIEGO	<input type="checkbox"/>	VIAS DE COM.	<input type="checkbox"/>	SUPERFICIE M2					
HUMEDAD	<input type="checkbox"/>	INFRAESTRUCTURA	<input type="checkbox"/>	226.00					
ARIDO	<input type="checkbox"/>	AGOSTADERO	<input type="checkbox"/>						
PANTANOSO	<input type="checkbox"/>								

ESTA AUTORIDAD CON FUNDAMENTO EN LO DISPUESTO EN LOS ARTICULOS 14, 16 Y 36 FRACCION I Y 121 FRACCION II DE LA CONSTITUCION POLITICA DE LOS ESTADOS UNIDOS MEXICANOS. 1, 2, 3, 4 FRACCION IX, 6 FRACCIONE VIII, INCISOS a), m), o), q) y r), 24, 32, 33, FRACCION III, V Y VII, 34, 36, 37, 38, 39 Y 40 DE LA LEY NUMERO 42 DE CATASTRO DEL ESTADO DE VERACRUZ DE IGNACIO DE LA LLAVE: 1, 3, 4, 5, 12, 13, 14, 15, 16, 17, 53, 54, Y 55 DEL REGLAMENTO DE LA LEY DE CATASTRO; 72 FRACCION XIX, INCISOS b), d), e), f), y h), DE LA LEY ORGANICA DEL MUNICIPIO LIBRE, LE NOTIFICA QUE AL INMUEBLE DE SU PROPIEDAD O POSESION, A PARTIR DEL SE LE DETERMINO EL VALOR CATASTRAL DE:

VALOR CATASTRAL  VALOR CATASTRAL PROVISIONAL

VALOR DEL TERRENO	293,800.00	<p>ATENTAMENTE "SUFRAGIO EFECTIVO NO REELECCION" COATEPEC VER., 31/12/2019 AUTORIDAD CATASTRAL</p> <p>DIRECTOR(A) DE CATASTRO MUNICIPAL Lic. José Gregorio Cadillo Báez</p>
VALOR DE LA(S) CONSTRUCCION(ES)	0.00	
VALOR CATASTRAL TOTAL	293,800.00	

DOMICILIO PARA RECIBIR NOTIFICACIONES	
CALLE O AVENIDA	CODIGO POSTAL
MATIAS A REBOLLEDO S/N	91500
COLONIA O FRACCIONAMIENTO	CIUDAD O POBLACION
CENTRO	COATEPEC, VER.

ACTA DE NOTIFICACION			
EN LA CIUDAD DE			
SIENDO LAS	HRS. DEL DIA	DEL MES DE	
DEL AÑO EN CURSO SE PROCEDE A NOTIFICAR EL ACUERDO QUE ANTECEDE			
AL C			
PARA QUE SURTA SUS EFECTOS LEGALES	CONSTE	EL NOTIFICADOR	EL NOTIFICADO



UBICACION GEOGRAFICA	CLAVE CATASTRAL								
	Z.CAT.	MPIO	LOC.	REG.	MANZ.	LOTE	CONDOMINIO NIVEL DEPTO		DV
Municipio COATEPEC	03	039	001	06	058	016	00	000	4
Localidad COATEPEC									

PROPIETARIO O POSEEDOR		
APELLIDO PATERNO	APELLIDO MATERNO	NOMBRE (S)
H. AYUNTAMIENTO CONST. DE COATEPEC, VER.		

USO O DESTINO

SE LE NOTIFICA EL REGISTRO Y EL VALOR CATASTRAL, CON MOTIVO DE LA:	
<input type="checkbox"/> SOLICITUD DE REGISTRO CATASTRAL	A INSTANCIA DEL PROPIETARIO O POSEEDOR <input type="checkbox"/>
<input type="checkbox"/> INCORPORACION AL SISTEMA DE INFORMACION CATASTRAL	
<input type="checkbox"/> ACTUALIZACION DE LA INFORMACION CATASTRAL	A INSTANCIA DE LA AUTORIDAD CATASTRAL <input checked="" type="checkbox"/>

DEL PREDIO UBICADO EN:		
CALLE(S)	NUMERO POSTAL	COLONIA O FRACCIONAMIENTO
LUIS LAVIN S/N LA GACHUPINA		

CON LOS DATOS TECNICOS SIGUIENTES										
DATOS DEL TERRENO				DATOS DE LAS CONSTRUCCIONES						
TIPO DE PREDIO		DEMERITOS		MERITO		TIPO	E	T	A	AREA M2
URBANO	<input checked="" type="checkbox"/>	FRENTE	<input type="checkbox"/>	ESQUINA	<input type="checkbox"/>					
SUBURBANO	<input type="checkbox"/>	PROFUNDIDAD	<input type="checkbox"/>							
RURAL	<input type="checkbox"/>	CONDICION FISICA IMPREVISTA	<input type="checkbox"/>	TIPO DE AVALUO						
TIPO DE SUELO				TECNICO	<input checked="" type="checkbox"/>					
TEMPORAL	<input type="checkbox"/>	TOPOGRAFIA	<input type="checkbox"/>	CON DATOS LEGALES						
RIEGO	<input type="checkbox"/>	EXC. DE AREA	<input type="checkbox"/>	O MANIFESTADOS	<input type="checkbox"/>					
HUMEDAD	<input type="checkbox"/>	VIAS DE COM.	<input type="checkbox"/>	SUPERFICIE M2						
ARIDO	<input type="checkbox"/>	INFRAESTRUCTURA	<input type="checkbox"/>	3,920.00						
PANTANOSO	<input type="checkbox"/>	AGOSTADERO	<input type="checkbox"/>							

ESTA AUTORIDAD CON FUNDAMENTO EN LO DISPUESTO EN LOS ARTICULOS 14, 16 Y 36 FRACCION I Y 121 FRACCION II DE LA CONSTITUCION POLITICA DE LOS ESTADOS UNIDOS MEXICANOS: 1, 2, 3, 4 FRACCION IX, 6 FRACCIONE VIII, INCISOS a), m), o), q) y r), 24, 32, 33, FRACCION III, V Y VII, 34, 36, 37, 38, 39 Y 40 DE LA LEY NUMERO 42 DE CATASTRO DEL ESTADO DE VERACRUZ DE IGNACIO DE LA LLAVE: 1, 3, 4, 5, 12, 13, 14, 15, 16, 17, 53, 54, Y 55 DEL REGLAMENTO DE LA LEY DE CATASTRO: 72 FRACCION XIX, INCISOS b), d), e), f), y h), DE LA LEY ORGANICA DEL MUNICIPIO LIBRE, LE NOTIFICA QUE AL INMUEBLE DE SU PROPIEDAD O POSESION, A PARTIR DEL SE LE DETERMINO EL VALOR CATASTRAL DE:

VALOR CATASTRAL <input checked="" type="checkbox"/>	VALOR CATASTRAL PROVISIONAL <input type="checkbox"/>
---	--

VALOR DEL TERRENO	3,391,662.00
VALOR DE LA(S) CONSTRUCCION(ES)	0.00
VALOR CATASTRAL TOTAL	3,391,662.00

ATENTAMENTE  
"SUFRAGIO EFECTIVO NO REELECCION"  
COATEPEC VER., 31/12/2019  
AUTORIDAD CATASTRAL  
  
DIRECTORIA DE CATASTRO MUNICIPAL  
Lic. José Gregorio Cadillo Bález

DOMICILIO PARA RECIBIR NOTIFICACIONES	
CALLE O AVENIDA	CODIGO POSTAL
MATIAS A REBOLLEDO S/N	91500
COLONIA O FRACCIONAMIENTO	CIUDAD O POBLACION
CENTRO	COATEPEC, VER.

ACTA DE NOTIFICACION EN LA CIUDAD DE			
SIENDO LAS	HRS. DEL DIA	DEL MES DE	DEL AÑO EN CURSO SE PROCEDE A NOTIFICAR EL ACUERDO QUE ANTECEDE AL C
PARA QUE SURTA SUS EFECTOS LEGALES	CONSTE	EL NOTIFICADOR	EL NOTIFICADO

5



UBICACION GEOGRAFICA		CLAVE CATASTRAL								
Municipio COATEPEC		Z.CAT.	MPIO	LOC.	REG.	MANZ.	LOTE	CONDOMINIO NIVEL	DEPTO	DV
Localidad COATEPEC		03	039	001	06	101	028	00	000	6

PROPIETARIO O POSEEDOR		
APELLIDO PATERNO	APELLIDO MATERNO	NOMBRE (S)
H.AYUNTAMIENTO CONST. DE COATEPEC, VER.		

USO O DESTINO

SE LE NOTIFICA EL REGISTRO Y EL VALOR CATASTRAL, CON MOTIVO DE LA:

SOLICITUD DE REGISTRO CATASTRAL A INSTANCIA DEL PROPIETARIO O POSEEDOR

INCORPORACION AL SISTEMA DE INFORMACION CATASTRAL

ACTUALIZACION DE LA INFORMACION CATASTRAL A INSTANCIA DE LA AUTORIDAD CATASTRAL

DEL PREDIO UBICADO EN:		
CALLE(S)	NUMERO POSTAL	COLONIA O FRACCIONAMIENTO
CTO.LOS ALMENDROS LTE-28 FRACC. LOS ENCINOS		

CON LOS DATOS TECNICOS SIGUIENTES									
DATOS DEL TERRENO				DATOS DE LAS CONSTRUCCIONES					
TIPO DE PREDIO	DEMERITOS		MERITO		TIPO	E	T	A	AREA M2
URBANO	<input checked="" type="checkbox"/>	FRENTE	<input type="checkbox"/>	ESQUINA	<input type="checkbox"/>				
SUBURBANO	<input type="checkbox"/>	PROFUNDIDAD	<input type="checkbox"/>	TIPO DE AVALUO					
RURAL	<input type="checkbox"/>	CONDICION FISICA IMPREVISTA	<input type="checkbox"/>	TECNICO	<input checked="" type="checkbox"/>				
TIPO DE SUELO		TOPOGRAFIA	<input type="checkbox"/>	CON DATOS LEGALES	<input type="checkbox"/>				
TEMPORAL	<input type="checkbox"/>	EXC. DE AREA	<input type="checkbox"/>	O MANIFESTADOS	<input type="checkbox"/>				
RIEGO	<input type="checkbox"/>	VIAS DE COM.	<input type="checkbox"/>	SUPERFICIE M2					
HUMEDAD	<input type="checkbox"/>	INFRAESTRUCTURA	<input type="checkbox"/>	219.00					
ARIDO	<input type="checkbox"/>	AGOSTADERO	<input type="checkbox"/>						
PANTANOSO	<input type="checkbox"/>								

ESTA AUTORIDAD CON FUNDAMENTO EN LO DISPUESTO EN LOS ARTICULOS 14, 16 Y 36 FRACCION I Y 121 FRACCION II DE LA CONSTITUCION POLITICA DE LOS ESTADOS UNIDOS MEXICANOS. 1, 2, 3, 4 FRACCION IX, 6 FRACCIONE VIII, INCISOS a), m), o), q) y r), 24, 32, 33, FRACCION III, V Y VII, 34, 36, 37, 38, 39 Y 40 DE LA LEY NUMERO 42 DE CATASTRO DEL ESTADO DE VERACRUZ DE IGNACIO DE LA LLAVE: 1, 3, 4, 5, 12, 13, 14, 15, 16, 17, 53, 54, Y 55 DEL REGLAMENTO DE LA LEY DE CATASTRO; 72 FRACCION XIX, INCISOS b), d), e), f), y h), DE LA LEY ORGANICA DEL MUNICIPIO LIBRE, LE NOTIFICA QUE AL INMUEBLE DE SU PROPIEDAD O POSESION, A PARTIR DEL SE LE DETERMINO EL VALOR CATASTRAL DE:

VALOR CATASTRAL  VALOR CATASTRAL PROVISIONAL

VALOR DEL TERRENO	170,820.00
VALOR DE LA(S) CONSTRUCCION(ES)	0.00
VALOR CATASTRAL TOTAL	170,820.00

ATENTAMENTE  
"SUFRAGO EFECTIVO NO REELECCION"  
COATEPEC VER., 31/12/2019  
AUTORIDAD CATASTRAL  
DIRECTOR(A) DE CATASTRO MUNICIPAL  
Lic. José Gregorio Cedillo Báez

DOMICILIO PARA RECIBIR NOTIFICACIONES	
CALLE O AVENIDA	CODIGO POSTAL
MATIAS REBOLLEDO S/N	91500
COLONIA O FRACCIONAMIENTO	CIUDAD O POBLACION
CENTRO	COATEPEC, VER.

ACTA DE NOTIFICACION  
EN LA CIUDAD DE  
SIENDO LAS HRS. DEL DIA DEL MES DE  
DEL AÑO EN CURSO SE PROCEDE A NOTIFICAR EL ACUERDO QUE ANTECEDE  
AL C

PARA QUE SURTA SUS EFECTOS LEGALES CONSTE EL NOTIFICADOR EL NOTIFICADO

*J*



UBICACION GEOGRAFICA		CLAVE CATASTRAL								
Municipio COATEPEC		Z.CAT.	MPIO	LOC.	REG.	MANZ.	LOTE	CONDOMINIO NIVEL	DEPTO	DV
Localidad COATEPEC		03	039	001	06	105	001	00	000	8

PROPIETARIO O POSEEDOR		
APELLIDO PATERNO	APELLIDO MATERNO	NOMBRE (S)
H.AYUNTAMIENTO CONST. DE COATEPEC, VER.		

USO O DESTINO

SE LE NOTIFICA EL REGISTRO Y EL VALOR CATASTRAL, CON MOTIVO DE LA:

SOLICITUD DE REGISTRO CATASTRAL A INSTANCIA DEL PROPIETARIO O POSEEDOR

INCORPORACION AL SISTEMA DE INFORMACION CATASTRAL

ACTUALIZACION DE LA INFORMACION CATASTRAL A INSTANCIA DE LA AUTORIDAD CATASTRAL

DEL PREDIO UBICADO EN:		
CALLE(S)	NUMERO POSTAL	COLONIA O FRACCIONAMIENTO
CTO.LOS ALMENDROS FRACC. LOS ENCINOS		

CON LOS DATOS TECNICOS SIGUIENTES										
DATOS DEL TERRENO					DATOS DE LAS CONSTRUCCIONES					
TIPO DE PREDIO	DEMERITOS			MERITO		TIPO	E	T	A	AREA M2
URBANO	<input checked="" type="checkbox"/>	FRENTE	<input type="checkbox"/>	ESQUINA	<input type="checkbox"/>					
SUBURBANO	<input type="checkbox"/>	PROFUNDIDAD	<input type="checkbox"/>							
RURAL	<input type="checkbox"/>	CONDICION FISICA IMPREVISTA	<input type="checkbox"/>	TIPO DE AVALUO						
TIPO DE SUELO				TECNICO	<input checked="" type="checkbox"/>					
TEMPORAL	<input type="checkbox"/>	TOPOGRAFIA	<input type="checkbox"/>	CON DATOS LEGALES						
RIEGO	<input type="checkbox"/>	EXC. DE AREA	<input type="checkbox"/>	O MANIFESTADOS	<input type="checkbox"/>					
HUMEDAD	<input type="checkbox"/>	VIAS DE COM.	<input type="checkbox"/>	SUPERFICIE M2						
ARIDO	<input type="checkbox"/>	INFRAESTRUCTURA	<input type="checkbox"/>							
PANTANOSO	<input type="checkbox"/>	AGOSTADERO	<input type="checkbox"/>	431.00						

ESTA AUTORIDAD CON FUNDAMENTO EN LO DISPUESTO EN LOS ARTICULOS 14, 16 Y 36 FRACCION I Y 121 FRACCION II DE LA CONSTITUCION POLITICA DE LOS ESTADOS UNIDOS MEXICANOS: 1, 2, 3, 4 FRACCION IX, 6 FRACCIONE VIII, INCISOS a), m), o), q) y r), 24, 32, 33, FRACCION III, V Y VII, 34, 36, 37, 38, 39 Y 40 DE LA LEY NUMERO 42 DE CATASTRO DEL ESTADO DE VERACRUZ DE IGNACIO DE LA LLAVE: 1, 3, 4, 5, 12, 13, 14, 15, 16, 17, 53, 54, Y 55 DEL REGLAMENTO DE LA LEY DE CATASTRO; 72 FRACCION XIX, INCISOS b), d), e), f), y h), DE LA LEY ORGANICA DEL MUNICIPIO LIBRE, LE NOTIFICA QUE AL INMUEBLE DE SU PROPIEDAD O POSESION, A PARTIR DEL SE LE DETERMINO EL VALOR CATASTRAL DE:

VALOR CATASTRAL  VALOR CATASTRAL PROVISIONAL

VALOR DEL TERRENO	336,180.00
VALOR DE LA(S) CONSTRUCCION(ES)	0.00
VALOR CATASTRAL TOTAL	336,180.00

ATENTAMENTE  
"SUFRAGIO EFECTIVO NO REELECCION"  
COATEPEC VER. 31/12/2019  
AUTORIDAD CATASTRAL  
  
DIRECTOR(A) DE CATASTRO MUNICIPAL  
Lic. José Gregorio Cadillo Báez

DOMICILIO PARA RECIBIR NOTIFICACIONES	
CALLE O AVENIDA	CODIGO POSTAL
MATIAS REBOLLEDO S/N	91500
COLONIA O FRACCIONAMIENTO	CIUDAD O POBLACION
CENTRO	COATEPEC, VER.

ACTA DE NOTIFICACION  
EN LA CIUDAD DE  
SIENDO LAS HRS. DEL DIA DEL MES DE  
DEL AÑO EN CURSO SE PROCEDE A NOTIFICAR EL ACUERDO QUE ANTECEDE  
AL C

PARA QUE SURTA SUS EFECTOS LEGALES CONSTE \_\_\_\_\_ EL NOTIFICADOR \_\_\_\_\_ EL NOTIFICADO



UBICACION GEOGRAFICA		CLAVE CATASTRAL								
Municipio COATEPEC		Z.CAT.	MPIO	LOC.	REG.	MANZ.	LOTE	CONDOMINIO NIVEL	DEPTO	DV
Localidad COATEPEC		03	039	001	08	013	011	00	000	5

PROPIETARIO O POSEEDOR		
APELLIDO PATERNO	APELLIDO MATERNO	NOMBRE (S)
H. AYUNTAMIENTO CONST. DE COATEPEC, VER.		

USO O DESTINO

SE LE NOTIFICA EL REGISTRO Y EL VALOR CATASTRAL, CON MOTIVO DE LA:

SOLICITUD DE REGISTRO CATASTRAL A INSTANCIA DEL PROPIETARIO O POSEEDOR

INCORPORACION AL SISTEMA DE INFORMACION CATASTRAL

ACTUALIZACION DE LA INFORMACION CATASTRAL A INSTANCIA DE LA AUTORIDAD CATASTRAL

DEL PREDIO UBICADO EN:		
CALLE(S)	NUMERO POSTAL	COLONIA O FRACCIONAMIENTO
CALLE SIN NOMBRE AREA VERDE		

CON LOS DATOS TECNICOS SIGUIENTES									
DATOS DEL TERRENO			DATOS DE LAS CONSTRUCCIONES						
TIPO DE PREDIO	DEMERITOS		MERITO		TIPO	E	T	A	AREA M2
	URBANO <input checked="" type="checkbox"/>	FRENTE <input type="checkbox"/>	ESQUINA <input type="checkbox"/>	TIPO DE AVALUO					
SUBURBANO <input type="checkbox"/>	PROFUNDIDAD <input type="checkbox"/>	CONDICION FISICA IMPREVISTA <input type="checkbox"/>	TECNICO <input checked="" type="checkbox"/>						
RURAL <input type="checkbox"/>	TOPOGRAFIA <input type="checkbox"/>	EXC. DE AREA <input type="checkbox"/>	CON DATOS LEGALES <input type="checkbox"/>						
TIPO DE SUELO	VIAS DE COM. <input type="checkbox"/>	INFRAESTRUCTURA <input type="checkbox"/>	O MANIFESTADOS <input type="checkbox"/>						
TEMPORAL <input type="checkbox"/>	AGOSTADERO <input type="checkbox"/>		SUPERFICIE M2						
RIEGO <input type="checkbox"/>			1,237						
HUMEDAD <input type="checkbox"/>									
ARIDO <input type="checkbox"/>									
PANTANOSO <input type="checkbox"/>									

ESTA AUTORIDAD CON FUNDAMENTO EN LO DISPUESTO EN LOS ARTICULOS 14, 16 Y 36 FRACCION I Y 121 FRACCION II DE LA CONSTITUCION POLITICA DE LOS ESTADOS UNIDOS MEXICANOS. 1, 2, 3, 4 FRACCION IX, 6 FRACCIONE VIII, INCISOS a), m), o), q) y r), 24, 32, 33, FRACCION III, V Y VII, 34, 36, 37, 38, 39 Y 40 DE LA LEY NUMERO 42 DE CATASTRO DEL ESTADO DE VERACRUZ DE IGNACIO DE LA LLAVE: 1, 3, 4, 5, 12, 13, 14, 15, 16, 17, 53, 54, Y 55 DEL REGLAMENTO DE LA LEY DE CATASTRO; 72 FRACCION XIX, INCISOS b), d), e), f), y h), DE LA LEY ORGANICA DEL MUNICIPIO LIBRE. LE NOTIFICA QUE AL INMUEBLE DE SU PROPIEDAD O POSESION, A PARTIR DEL SE LE DETERMINO EL VALOR CATASTRAL DE:

VALOR CATASTRAL  VALOR CATASTRAL PROVISIONAL

VALOR DEL TERRENO	1,616,706.00
VALOR DE LA(S) CONSTRUCCION(ES)	0.00
VALOR CATASTRAL TOTAL	1,616,706.00

ATENTAMENTE  
"SUFRAGIO EFECTIVO NO REELECCION"  
COATEPEC VER. 31/12/2019  
AUTORIDAD CATASTRAL  
DIRECTOR(A) DE CATASTRO MUNICIPAL  
Lic. José Gregorio Cadillo Báez

DOMICILIO PARA RECIBIR NOTIFICACIONES	
CALLE O AVENIDA	CODIGO POSTAL
PALACIO MUNICIPAL S/N	91500
COLONIA O FRACCIONAMIENTO	CIUDAD O POBLACION
CENTRO	COATEPEC, VER.

ACTA DE NOTIFICACION  
EN LA CIUDAD DE  
SIENDO LAS HRS. DEL DIA DEL MES DE  
DEL AÑO EN CURSO SE PROCEDE A NOTIFICAR EL ACUERDO QUE ANTECEDE  
AL C  
PARA QUE SURTA SUS EFECTOS LEGALES CONSTE EL NOTIFICADOR EL NOTIFICADO

5



UBICACION GEOGRAFICA	CLAVE CATASTRAL								
	Z.CAT.	MPIO	LOC.	REG.	MANZ.	LOTE	CONDOMINIO NIVEL	DEPTO	DV
Municipio COATEPEC	03	039	004	01	015	015	00	000	5
Localidad CONSOLAPAM									

PROPIETARIO O POSEEDOR		
APELLIDO PATERNO	APELLIDO MATERNO	NOMBRE (S)
H. AYUNTAMIENTO CONST. DE COATEPEC, VER.		

USO O DESTINO

SE LE NOTIFICA EL REGISTRO Y EL VALOR CATASTRAL, CON MOTIVO DE LA:	
<input type="checkbox"/> SOLICITUD DE REGISTRO CATASTRAL	A INSTANCIA DEL PROPIETARIO O POSEEDOR <input type="checkbox"/>
<input type="checkbox"/> INCORPORACION AL SISTEMA DE INFORMACION CATASTRAL	
<input type="checkbox"/> ACTUALIZACION DE LA INFORMACION CATASTRAL	A INSTANCIA DE LA AUTORIDAD CATASTRAL <input checked="" type="checkbox"/>

DEL PREDIO UBICADO EN:		
CALLE(S)	NUMERO POSTAL	COLONIA O FRACCIONAMIENTO
GRANATE S/N VILLA PIXQUIAC		

CON LOS DATOS TECNICOS SIGUIENTES							
DATOS DEL TERRENO				DATOS DE LAS CONSTRUCCIONES			
TIPO DE PREDIO	DEMERITOS	MERITO	TIPO	E	T	A	AREA M2
URBANO <input checked="" type="checkbox"/>	FRENTE <input type="checkbox"/>	ESQUINA <input type="checkbox"/>					
SUBURBANO <input type="checkbox"/>	PROFUNDIDAD <input type="checkbox"/>						
RURAL <input type="checkbox"/>	CONDICION FISICA IMPREVISTA <input type="checkbox"/>	TIPO DE AVALUO					
TIPO DE SUELO		TECNICO <input checked="" type="checkbox"/>					
TEMPORAL <input type="checkbox"/>	TOPOGRAFIA <input type="checkbox"/>	CON DATOS LEGALES					
RIEGO <input type="checkbox"/>	EXC. DE AREA <input type="checkbox"/>	O MANIFESTADOS <input type="checkbox"/>					
HUMEDAD <input type="checkbox"/>	VIAS DE COM. <input type="checkbox"/>	SUPERFICIE M2					
ARIDO <input type="checkbox"/>	INFRAESTRUCTURA <input type="checkbox"/>	8,518.00					
PANTANOSO <input type="checkbox"/>	AGOSTADERO <input type="checkbox"/>						

ESTA AUTORIDAD CON FUNDAMENTO EN LO DISPUESTO EN LOS ARTICULOS 14, 16 Y 36 FRACCION I Y 121 FRACCION II DE LA CONSTITUCION POLITICA DE LOS ESTADOS UNIDOS MEXICANOS. 1, 2, 3, 4 FRACCION IX, 6 FRACCIONE VIII, INCISOS a), m), o), q) y r). 24, 32, 33, FRACCION III, V Y VII, 34, 36, 37, 38, 39 Y 40 DE LA LEY NUMERO 42 DE CATASTRO DEL ESTADO DE VERACRUZ DE IGNACIO DE LA LLAVE: 1, 3, 4, 5, 12, 13, 14, 15, 18, 17, 53, 54, Y 55 DEL REGLAMENTO DE LA LEY DE CATASTRO; 72 FRACCION XIX, INCISOS b), d), e), f), y h), DE LA LEY ORGANICA DEL MUNICIPIO LIBRE, LE NOTIFICA QUE AL INMUEBLE DE SU PROPIEDAD O POSESION, A PARTIR DEL SE LE DETERMINO EL VALOR CATASTRAL DE:

VALOR CATASTRAL  VALOR CATASTRAL PROVISIONAL

VALOR DEL TERRENO	1,391,415.00
VALOR DE LA(S) CONSTRUCCION(ES)	0.00
VALOR CATASTRAL TOTAL	1,391,415.00

ATENTAMENTE  
"SUFRAGIO EFECTIVO NO REELECCION"  
COATEPEC VER., 31/12/2019  
AUTORIDAD CATASTRAL  
DIRECTOR(A) DE CATASTRO MUNICIPAL  
Lic. José Gregorio Cedillo Báez

DOMICILIO PARA RECIBIR NOTIFICACIONES	
CALLE O AVENIDA	CODIGO POSTAL
MATIAS A REBOLLEDO S/N	91500
COLONIA O FRACCIONAMIENTO	CIUDAD O POBLACION
CENTRO	COATEPEC, VER.

ACTA DE NOTIFICACION			
EN LA CIUDAD DE			
SIENDO LAS	HRS. DEL DIA	DEL MES DE	DEL AÑO EN CURSO SE PROCEDE A NOTIFICAR EL ACUERDO QUE ANTECEDE AL C
PARA QUE SURTA SUS EFECTOS LEGALES	CONSTE	EL NOTIFICADOR	EL NOTIFICADO

8



UBICACION GEOGRAFICA	CLAVE CATASTRAL								
	Z.CAT.	MPIO	LOC.	REG.	MANZ.	LOTE	CONDOMINIO NIVEL DEPTO		DV
Municipio COATEPEC	03	039	004	02	001	016	00	000	6
Localidad CONSOLAPAM									

PROPIETARIO O POSEEDOR		
APELLIDO PATERNO	APELLIDO MATERNO	NOMBRE (S)
H. AYUNTAMIENTO CONST. DE COATEPEC, VER.		

USO O DESTINO

SE LE NOTIFICA EL REGISTRO Y EL VALOR CATASTRAL, CON MOTIVO DE LA:	
<input type="checkbox"/> SOLICITUD DE REGISTRO CATASTRAL	A INSTANCIA DEL PROPIETARIO O POSEEDOR <input type="checkbox"/>
<input type="checkbox"/> INCORPORACION AL SISTEMA DE INFORMACION CATASTRAL	
<input type="checkbox"/> ACTUALIZACION DE LA INFORMACION CATASTRAL	A INSTANCIA DE LA AUTORIDAD CATASTRAL <input checked="" type="checkbox"/>

DEL PREDIO UBICADO EN:		
CALLE(S)	NUMERO POSTAL	COLONIA O FRACCIONAMIENTO
C.DE INTERCOMUNICACION SEC "A" ENCINAL DE BRIONES		

CON LOS DATOS TECNICOS SIGUIENTES									
DATOS DEL TERRENO				DATOS DE LAS CONSTRUCCIONES					
TIPO DE PREDIO	DEMERITOS		MERITO		TIPO	E	T	A	AREA M2
URBANO <input checked="" type="checkbox"/>	FRENTE <input type="checkbox"/>		ESQUINA <input type="checkbox"/>						
SUBURBANO <input type="checkbox"/>	PROFUNDIDAD <input type="checkbox"/>								
RURAL <input type="checkbox"/>	CONDICION FISICA IMPREVISTA <input type="checkbox"/>		TIPO DE AVALUO						
TIPO DE SUELO			TECNICO <input checked="" type="checkbox"/>						
TEMPORAL <input type="checkbox"/>	TOPOGRAFIA <input type="checkbox"/>		CON DATOS LEGALES						
RIEGO <input type="checkbox"/>	EXC. DE AREA <input type="checkbox"/>		O MANIFESTADOS <input type="checkbox"/>						
HUMEDAD <input type="checkbox"/>	VIAS DE COM. <input type="checkbox"/>		SUPERFICIE M2						
ARIDO <input type="checkbox"/>	INFRAESTRUCTURA <input type="checkbox"/>		1,326.00						
PANTANOSO <input type="checkbox"/>	AGOSTADERO <input type="checkbox"/>								

ESTA AUTORIDAD CON FUNDAMENTO EN LO DISPUESTO EN LOS ARTICULOS 14, 16 Y 36 FRACCION I Y 121 FRACCION II DE LA CONSTITUCION POLITICA DE LOS ESTADOS UNIDOS MEXICANOS. 1, 2, 3, 4 FRACCION IX, 6 FRACCIONE VIII, INCISOS a), m), o), q) y r), 24, 32, 33, FRACCION III, V Y VII, 34, 36, 37, 38, 39 Y 40 DE LA LEY NUMERO 42 DE CATASTRO DEL ESTADO DE VERACRUZ DE IGNACIO DE LA LLAVE: 1, 3, 4, 5, 12, 13, 14, 15, 16, 17, 53, 54, Y 55 DEL REGLAMENTO DE LA LEY DE CATASTRO; 72 FRACCION XIX, INCISOS b), d), e), f), y h), DE LA LEY ORGANICA DEL MUNICIPIO LIBRE, LE NOTIFICA QUE AL INMUEBLE DE SU PROPIEDAD O POSESION, A PARTIR DEL SE LE DETERMINO EL VALOR CATASTRAL DE:

VALOR CATASTRAL

VALOR CATASTRAL PROVISIONAL

VALOR DEL TERRENO	238,680.00
VALOR DE LA(S) CONSTRUCCION(ES)	0.00
VALOR CATASTRAL TOTAL	238,680.00

ATENTAMENTE  
"SUFRAGIO EFECTIVO NO REELECCION"  
COATEPEC VER. 31/12/2019  
AUTORIDAD CATASTRAL  
  
DIRECTOR(A) DE CATASTRO MUNICIPAL  
Lic. José Gregorio Cadillo Báez

DOMICILIO PARA RECIBIR NOTIFICACIONES	
CALLE O AVENIDA	CODIGO POSTAL
MATIAS A REBOLLEDO S/N	91500
COLONIA O FRACCIONAMIENTO	CIUDAD O POBLACION
CENTRO	COATEPEC, VER.

ACTA DE NOTIFICACION			
EN LA CIUDAD DE			
SIENDO LAS	HRS. DEL DIA	DEL MES DE	
DEL AÑO EN CURSO SE PROCEDE A NOTIFICAR EL ACUERDO QUE ANTECEDE			
AL C			
PARA QUE SURTA SUS EFECTOS LEGALES	CONSTE	EL NOTIFICADOR	EL NOTIFICADO

5



UBICACION GEOGRAFICA	CLAVE CATASTRAL								
	Z.CAT.	MPIO	LOC.	REG.	MANZ.	LOTE	CONDOMINIO NIVEL DEPTO		DV
Municipio COATEPEC	03	039	004	02	001	017	00	000	9
Localidad CONSOLAPAM									

PROPIETARIO O POSEEDOR		
APELLIDO PATERNO	APELLIDO MATERNO	NOMBRE(S)
H. AYUNTAMIENTO CONST. DE COATEPEC, VER.		

USO O DESTINO

SE LE NOTIFICA EL REGISTRO Y EL VALOR CATASTRAL, CON MOTIVO DE LA:	
<input type="checkbox"/> SOLICITUD DE REGISTRO CATASTRAL	A INSTANCIA DEL PROPIETARIO O POSEEDOR <input type="checkbox"/>
<input type="checkbox"/> INCORPORACION AL SISTEMA DE INFORMACION CATASTRAL	
<input type="checkbox"/> ACTUALIZACION DE LA INFORMACION CATASTRAL	A INSTANCIA DE LA AUTORIDAD CATASTRAL <input checked="" type="checkbox"/>

DEL PREDIO UBICADO EN:		
CALLE(S)	NUMERO POSTAL	COLONIA O FRACCIONAMIENTO
C.DE INTERCOMUNICACION SEC "B" ENCINAL DE BRIONES		

CON LOS DATOS TECNICOS SIGUIENTES										
DATOS DEL TERRENO				DATOS DE LAS CONSTRUCCIONES						
TIPO DE PREDIO		DEMERITOS		MERITO		TIPO	E	T	A	AREA M2
URBANO	<input checked="" type="checkbox"/>	FRENTE	<input type="checkbox"/>	ESQUINA	<input type="checkbox"/>					
SUBURBANO	<input type="checkbox"/>	PROFUNDIDAD	<input type="checkbox"/>	TIPO DE AVALUO						
RURAL	<input type="checkbox"/>	CONDICION FISICA IMPREVISTA	<input type="checkbox"/>	TECNICO	<input checked="" type="checkbox"/>					
TIPO DE SUELO		TOPOGRAFIA	<input type="checkbox"/>	CON DATOS LEGALES	<input type="checkbox"/>					
TEMPORAL	<input type="checkbox"/>	EXC. DE AREA	<input type="checkbox"/>	O MANIFESTADOS	<input type="checkbox"/>					
RIEGO	<input type="checkbox"/>	VIAS DE COM.	<input type="checkbox"/>	SUPERFICIE M2						
HUMEDAD	<input type="checkbox"/>	INFRAESTRUCTURA	<input type="checkbox"/>	693.00						
ARIDO	<input type="checkbox"/>	AGOSTADERO	<input type="checkbox"/>							
PANTANOSO	<input type="checkbox"/>									

ESTA AUTORIDAD CON FUNDAMENTO EN LO DISPUESTO EN LOS ARTICULOS 14, 16 Y 36 FRACCION I Y 121 FRACCION II DE LA CONSTITUCION POLITICA DE LOS ESTADOS UNIDOS MEXICANOS. 1, 2, 3, 4 FRACCION IX, 6 FRACCIONE VIII, INCISOS a), m), o), q) y r), 24, 32, 33, FRACCION III, V Y VII, 34, 36, 37, 38, 39 Y 40 DE LA LEY NUMERO 42 DE CATASTRO DEL ESTADO DE VERACRUZ DE IGNACIO DE LA LLAVE: 1, 3, 4, 5, 12, 13, 14, 15, 16, 17, 53, 54, Y 55 DEL REGLAMENTO DE LA LEY DE CATASTRO; 72 FRACCION XIX, INCISOS b), d), e), f), y h), DE LA LEY ORGANICA DEL MUNICIPIO LIBRE, LE NOTIFICA QUE AL INMUEBLE DE SU PROPIEDAD O POSESION, A PARTIR DEL SE LE DETERMINO EL VALOR CATASTRAL DE:

VALOR CATASTRAL  VALOR CATASTRAL PROVISIONAL

VALOR DEL TERRENO	124,740.00	<p>ATENTAMENTE "SUFRAGIO EFECTIVO NO REELECCION" COATEPEC VER., 01/12/2019 AUTORIDAD CATASTRAL</p> DIRECTOR(A) DE CATASTRO MUNICIPAL Lic. José Gregorio Cadillo Báez
VALOR DE LA(S) CONSTRUCCION(ES)	0.00	
VALOR CATASTRAL TOTAL	124,740.00	

DOMICILIO PARA RECIBIR NOTIFICACIONES	
CALLE O AVENIDA	CODIGO POSTAL
MATIAS A REBOLLEDO S/N	91500
COLONIA O FRACCIONAMIENTO	CIUDAD O POBLACION
CENTRO	COATEPEC, VER.

ACTA DE NOTIFICACION			
EN LA CIUDAD DE			
SIENDO LAS	HRS. DEL DIA	DEL MES DE	DEL AÑO EN CURSO SE PROCEDE A NOTIFICAR EL ACUERDO QUE ANTECEDE
AL C			
PARA QUE SURTA SUS EFECTOS LEGALES	CONSTE	EL NOTIFICADOR	EL NOTIFICADO

8



UBICACION GEOGRAFICA	CLAVE CATASTRAL								
	Z.CAT.	MPIO	LOC.	REG.	MANZ.	LOTE	CONDominio NIVEL DEPTO		DV
Municipio COATEPEC	03	039	013	01	025	001	00	000	7
Localidad MAHUIXTLAN									

PROPIETARIO O POSEEDOR		
APELLIDO PATERNO	APELLIDO MATERNO	NOMBRE (S)
H. AYUNTAMIENTO CONST. DE COATEPEC, VER.		

USO O DESTINO

SE LE NOTIFICA EL REGISTRO Y EL VALOR CATASTRAL, CON MOTIVO DE LA:	
<input type="checkbox"/> SOLICITUD DE REGISTRO CATASTRAL	A INSTANCIA DEL PROPIETARIO O POSEEDOR <input type="checkbox"/>
<input type="checkbox"/> INCORPORACION AL SISTEMA DE INFORMACION CATASTRAL	
<input type="checkbox"/> ACTUALIZACION DE LA INFORMACION CATASTRAL	A INSTANCIA DE LA AUTORIDAD CATASTRAL <input checked="" type="checkbox"/>

DEL PREDIO UBICADO EN:		
CALLE(S)	NUMERO POSTAL	COLONIA O FRACCIONAMIENTO
AV CONSTITUCION ESQ 5 DE MAYO OBRERA		

CON LOS DATOS TECNICOS SIGUIENTES									
DATOS DEL TERRENO				DATOS DE LAS CONSTRUCCIONES					
TIPO DE PREDIO	DEMERITOS		MERITO		TIPO	E	T	A	AREA M2
URBANO <input checked="" type="checkbox"/>	FRENTE	<input type="checkbox"/>	ESQUINA	<input type="checkbox"/>	5	1	1	2003	24
SUBURBANO <input type="checkbox"/>	PROFUNDIDAD	<input type="checkbox"/>	TIPO DE AVALUO		14	1	1	2003	56
RURAL <input type="checkbox"/>	CONDICION FISICA IMPREVISTA	<input type="checkbox"/>	TECNICO	<input checked="" type="checkbox"/>					
TIPO DE SUELO	TOPOGRAFIA	<input type="checkbox"/>	CON DATOS LEGALES	<input type="checkbox"/>	6	1	1	1970	38
TEMPORAL <input type="checkbox"/>	EXC. DE AREA	<input type="checkbox"/>	O MANIFESTADOS	<input type="checkbox"/>	5	1	1	2006	5
RIEGO <input type="checkbox"/>	VIAS DE COM.	<input type="checkbox"/>	SUPERFICIE M2						
HUMEDAD <input type="checkbox"/>	INFRAESTRUCTURA	<input type="checkbox"/>	2,303.00						
ARIDO <input type="checkbox"/>	AGOSTADERO	<input type="checkbox"/>							
PANTANOSO <input type="checkbox"/>									

ESTA AUTORIDAD CON FUNDAMENTO EN LO DISPUESTO EN LOS ARTICULOS 14, 16 Y 36 FRACCION I Y 121 FRACCION II DE LA CONSTITUCION POLITICA DE LOS ESTADOS UNIDOS MEXICANOS. 1, 2, 3, 4 FRACCION IX, 6 FRACCIONE VIII, INCISOS a), m), c), q) y r), 24, 32, 33, FRACCION III, V Y VII, 34, 36, 37, 38, 39 Y 40 DE LA LEY NUMERO 42 DE CATASTRO DEL ESTADO DE VERACRUZ DE IGNACIO DE LA LLAVE: 1, 3, 4, 5, 12, 13, 14, 15, 16, 17, 53, 54, Y 55 DEL REGLAMENTO DE LA LEY DE CATASTRO; 72 FRACCION XIX, INCISOS b), d), e), f), y h), DE LA LEY ORGANICA DEL MUNICIPIO LIBRE, LE NOTIFICA QUE AL INMUEBLE DE SU PROPIEDAD O POSESION, A PARTIR DEL SE LE DETERMINO EL VALOR CATASTRAL DE:

VALOR CATASTRAL

VALOR CATASTRAL PROVISIONAL

VALOR DEL TERRENO	956,402.00
VALOR DE LA(S) CONSTRUCCION(ES)	432,335.00
VALOR CATASTRAL TOTAL	1,388,737.00

ATENTAMENTE  
"SUFRAGIO EFECTIVO NO REELECCION"  
COATEPEC VER., 31/12/2019  
AUTORIDAD CATASTRAL  
DIRECTOR(A) DE CATASTRO MUNICIPAL  
Lic. José Gregorio Cadillo Báez

DOMICILIO PARA RECIBIR NOTIFICACIONES	
CALLE O AVENIDA	CODIGO POSTAL
MATIAS A REBOLLEDO S/N	91500
COLONIA O FRACCIONAMIENTO	CIUDAD O POBLACION
CENTRO	COATEPEC, VER.

ACTA DE NOTIFICACION			
EN LA CIUDAD DE			
SIENDO LAS	HRS. DEL DIA	DEL MES DE	DEL AÑO EN CURSO SE PROCEDE A NOTIFICAR EL ACUERDO QUE ANTECEDE
			AL C
PARA QUE SURTA SUS EFECTOS LEGALES	CONSTE	EL NOTIFICADOR	EL NOTIFICADO



UBICACION GEOGRAFICA	CLAVE CATASTRAL								
Municipio COATEPEC	Z.CAT.	MPIO	LOC.	REG.	MANZ.	LOTE	CONDOMINIO NIVEL DEPTO		DV
Localidad MAHUIXTLAN	03	039	013	01	028	001	00	000	7

PROPIETARIO O POSEEDOR		
APELLIDO PATERNO	APELLIDO MATERNO	NOMBRE (S)
H. AYUNTAMIENTO CONST. DE COATEPEC, VER.		

USO O DESTINO

SE LE NOTIFICA EL REGISTRO Y EL VALOR CATASTRAL, CON MOTIVO DE LA:	
<input type="checkbox"/> SOLICITUD DE REGISTRO CATASTRAL	A INSTANCIA DEL PROPIETARIO O POSEEDOR <input type="checkbox"/>
<input type="checkbox"/> INCORPORACION AL SISTEMA DE INFORMACION CATASTRAL	
<input type="checkbox"/> ACTUALIZACION DE LA INFORMACION CATASTRAL	A INSTANCIA DE LA AUTORIDAD CATASTRAL <input checked="" type="checkbox"/>

DEL PREDIO UBICADO EN:		
CALLE(S)	NUMERO POSTAL	COLONIA O FRACCIONAMIENTO
PROL M ALEMAN ESQ C ISLETA G OBRERA		

CON LOS DATOS TECNICOS SIGUIENTES									
DATOS DEL TERRENO				DATOS DE LAS CONSTRUCCIONES					
TIPO DE PREDIO	DEMERITOS		MERITO		TIPO	E	T	A	AREA M2
URBANO <input checked="" type="checkbox"/>	FRENTE	<input type="checkbox"/>	ESQUINA	<input type="checkbox"/>					
SUBURBANO <input type="checkbox"/>	PROFUNDIDAD	<input type="checkbox"/>							
RURAL <input type="checkbox"/>	CONDICION FISICA IMPREVISTA	<input type="checkbox"/>	TIPO DE AVALUO						
TIPO DE SUELO			TECNICO	<input checked="" type="checkbox"/>					
TEMPORAL <input type="checkbox"/>	TOPOGRAFIA	<input type="checkbox"/>	CON DATOS LEGALES						
RIEGO <input type="checkbox"/>	EXC. DE AREA	<input type="checkbox"/>	O MANIFESTADOS	<input type="checkbox"/>					
HUMEDAD <input type="checkbox"/>	VIAS DE COM.	<input type="checkbox"/>	SUPERFICIE M2						
ARIDO <input type="checkbox"/>	INFRAESTRUCTURA	<input type="checkbox"/>	440.00						
PANTANOSO <input type="checkbox"/>	AGOSTADERO	<input type="checkbox"/>							

ESTA AUTORIDAD CON FUNDAMENTO EN LO DISPUESTO EN LOS ARTICULOS 14, 16 Y 36 FRACCION I Y 121 FRACCION II DE LA CONSTITUCION POLITICA DE LOS ESTADOS UNIDOS MEXICANOS. 1, 2, 3, 4 FRACCION IX, 6 FRACCIONE VIII, INCISOS a), m), o), q) y r), 24, 32, 33, FRACCION III, V Y VII, 34, 36, 37, 38, 39 Y 40 DE LA LEY NUMERO 42 DE CATASTRO DEL ESTADO DE VERACRUZ DE IGNACIO DE LA LLAVE: 1, 3, 4, 5, 12, 13, 14, 15, 16, 17, 53, 54, Y 55 DEL REGLAMENTO DE LA LEY DE CATASTRO; 72 FRACCION XIX, INCISOS b), d), e), f), y h), DE LA LEY ORGANICA DEL MUNICIPIO LIBRE, LE NOTIFICA QUE AL INMUEBLE DE SU PROPIEDAD O POSESION, A PARTIR DEL SE LE DETERMINO EL VALOR CATASTRAL DE:

VALOR CATASTRAL  VALOR CATASTRAL PROVISIONAL

VALOR DEL TERRENO	267,000.00
VALOR DE LA(S) CONSTRUCCION(ES)	0.00
VALOR CATASTRAL TOTAL	267,000.00

ATENTAMENTE  
"SUFRAGIO EFECTIVO NO REELECCION"  
COATEPEC VER., 31/12/2019  
AUTORIDAD CATASTRAL  
  
DIRECTOR(A) DE CATASTRO MUNICIPAL  
Lic. José Gregorio Cadillo Báez

DOMICILIO PARA RECIBIR NOTIFICACIONES	
CALLE O AVENIDA	CODIGO POSTAL
MATIAS A REBOLLEDO NO. 1	91500
COLONIA O FRACCIONAMIENTO	CIUDAD O POBLACION
CENTRO	COATEPEC, VER

ACTA DE NOTIFICACION			
EN LA CIUDAD DE			
SIENDO LAS	HRS. DEL DIA	DEL MES DE	
DEL AÑO EN CURSO SE PROCEDE A NOTIFICAR EL ACUERDO QUE ANTECEDE			
AL C			
PARA QUE SURTA SUS EFECTOS LEGALES	CONSTE	EL NOTIFICADOR	EL NOTIFICADO



UBICACION GEOGRAFICA	CLAVE CATASTRAL								
Municipio COATEPEC	Z.CAT.	MPIO	LOC.	REG.	MANZ.	LOTE	CONDOMINIO NIVEL DEPTO		DV
Localidad MAHUIXTLAN	03	039	013	01	028	002	00	000	1

PROPIETARIO O POSEEDOR		
APELLIDO PATERNO	APELLIDO MATERNO	NOMBRE (S)
H. AYUNTAMIENTO CONST. DE COATEPEC, VER.		

USO O DESTINO

SE LE NOTIFICA EL REGISTRO Y EL VALOR CATASTRAL, CON MOTIVO DE LA:

SOLICITUD DE REGISTRO CATASTRAL A INSTANCIA DEL PROPIETARIO O POSEEDOR

INCORPORACION AL SISTEMA DE INFORMACION CATASTRAL

ACTUALIZACION DE LA INFORMACION CATASTRAL A INSTANCIA DE LA AUTORIDAD CATASTRAL

DEL PREDIO UBICADO EN:		
CALLE(S)	NUMERO POSTAL	COLONIA O FRACCIONAMIENTO
MIGUEL ALEMAN Y C. A LA ISLETA OBRERA		

CON LOS DATOS TECNICOS SIGUIENTES									
DATOS DEL TERRENO				DATOS DE LAS CONSTRUCCIONES					
TIPO DE PREDIO	DEMERITOS		MERITO		TIPO	E	T	A	AREA M2
URBANO <input checked="" type="checkbox"/>	FRENTE	<input type="checkbox"/>	ESQUINA	<input type="checkbox"/>	5	1	1	1971	364
SUBURBANO <input type="checkbox"/>	PROFUNDIDAD	<input type="checkbox"/>	TIPO DE AVALUO		26	1	1	1971	630
RURAL <input type="checkbox"/>	CONDICION FISICA IMPREVISTA	<input type="checkbox"/>	TECNICO	<input checked="" type="checkbox"/>					
TIPO DE SUELO	TOPOGRAFIA	<input type="checkbox"/>	CON DATOS LEGALES	<input type="checkbox"/>	SUPERFICIE M2				
TEMPORAL <input type="checkbox"/>	EXC. DE AREA	<input type="checkbox"/>	O MANIFESTADOS	<input type="checkbox"/>	2,962.00				
RIEGO <input type="checkbox"/>	VIAS DE COM.	<input type="checkbox"/>							
HUMEDAD <input type="checkbox"/>	INFRAESTRUCTURA	<input type="checkbox"/>							
ARIDO <input type="checkbox"/>	AGOSTADERO	<input type="checkbox"/>							
PANTANOSO <input type="checkbox"/>									

ESTA AUTORIDAD CON FUNDAMENTO EN LO DISPUESTO EN LOS ARTICULOS 14, 16 Y 36 FRACCION I Y 121 FRACCION II DE LA CONSTITUCION POLITICA DE LOS ESTADOS UNIDOS MEXICANOS. 1, 2, 3, 4 FRACCION IX, 6 FRACCIONE VIII, INCISOS a), m), o), q) y r), 24, 32, 33, FRACCION III, V Y VII, 34, 36, 37, 38, 39 Y 40 DE LA LEY NUMERO 42 DE CATASTRO DEL ESTADO DE VERACRUZ DE IGNACIO DE LA LLAVE: 1, 3, 4, 5, 12, 13, 14, 15, 16, 17, 53, 54, Y 55 DEL REGLAMENTO DE LA LEY DE CATASTRO; 72 FRACCION XIX, INCISOS b), d), e), f), y h), DE LA LEY ORGANICA DEL MUNICIPIO LIBRE, LE NOTIFICA QUE AL INMUEBLE DE SU PROPIEDAD O POSESION, A PARTIR DEL SE LE DETERMINO EL VALOR CATASTRAL DE:

VALOR CATASTRAL  VALOR CATASTRAL PROVISIONAL

VALOR DEL TERRENO	1,777,200.00	<p>ATENAMENTE "SUFRAGIO EFECTIVO NO REELECCION" COATEPEC VER., 31/12/2019 AUTORIDAD CATASTRAL</p> <p>DIRECTOR(A) DE CATASTRO MUNICIPAL Lic. José Gregorio Cadillo Báez</p>
VALOR DE LA(S) CONSTRUCCION(ES)	1,380,820.00	
VALOR CATASTRAL TOTAL	3,158,020.00	

DOMICILIO PARA RECIBIR NOTIFICACIONES	
CALLE O AVENIDA	CODIGO POSTAL
MATIAS A REBOLLEDO S/N	91500
COLONIA O FRACCIONAMIENTO	CIUDAD O POBLACION
CENTRO	COATEPEC, VER.

**ACTA DE NOTIFICACION**  
EN LA CIUDAD DE

SIENDO LAS HRS. DEL DIA DEL MES DE

DEL AÑO EN CURSO SE PROCEDE A NOTIFICAR EL ACUERDO QUE ANTECEDE AL C

PARA QUE SURTA SUS EFECTOS LEGALES CONSTE

EL NOTIFICADOR \_\_\_\_\_ EL NOTIFICADO \_\_\_\_\_



UBICACION GEOGRAFICA	CLAVE CATASTRAL									
Municipio COATEPEC	Z.CAT.	MPIO	LOC.	REG.	MANZ.	LOTE	CONDominio	NIVEL	DEPTO	DV
Localidad COATEPEC	03	039	001	00	000	080	00	000		5

PROPIETARIO O POSEEDOR		
APELLIDO PATERNO	APELLIDO MATERNO	NOMBRE(S)
MUNICIPIO DE COATEPEC VERACRUZ		

USO O DESTINO

SE LE NOTIFICA EL REGISTRO Y EL VALOR CATASTRAL, CON MOTIVO DE LA:

SOLICITUD DE REGISTRO CATASTRAL A INSTANCIA DEL PROPIETARIO O POSEEDOR

INCORPORACION AL SISTEMA DE INFORMACION CATASTRAL

ACTUALIZACION DE LA INFORMACION CATASTRAL A INSTANCIA DE LA AUTORIDAD CATASTRAL

DEL PREDIO UBICADO EN:		
CALLE(S)	NUMERO POSTAL	COLONIA O FRACCIONAMIENTO
ALTAMIRANO NO. 9		

CON LOS DATOS TECNICOS SIGUIENTES										
DATOS DEL TERRENO					DATOS DE LAS CONSTRUCCIONES					
TIPO DE PREDIO		DEMERITOS		MERITO		TIPO	E	T	A	AREA M2
URBANO	<input type="checkbox"/>	FRENTE	<input type="checkbox"/>	ESQUINA	<input type="checkbox"/>	5	1	1	2006	102
SUBURBANO	<input checked="" type="checkbox"/>	PROFUNDIDAD	<input type="checkbox"/>	TIPO DE AVALUO		3	1	1	2006	28
RURAL	<input type="checkbox"/>	CONDICION FISICA IMPREVISTA	<input type="checkbox"/>	TECNICO	<input checked="" type="checkbox"/>	13	1	1	2013	527
TIPO DE SUELO		TOPOGRAFIA	<input type="checkbox"/>	CON DATOS LEGALES O MANIFESTADOS	<input type="checkbox"/>					
TEMPORAL	<input type="checkbox"/>	EXC. DE AREA	<input type="checkbox"/>	SUPERFICIE M2						
RIEGO	<input type="checkbox"/>	VIAS DE COM.	<input type="checkbox"/>	4,343.00						
HUMEDAD	<input type="checkbox"/>	INFRAESTRUCTURA	<input type="checkbox"/>							
ARIDO	<input type="checkbox"/>	AGOSTADERO	<input type="checkbox"/>							
PANTANOSO	<input type="checkbox"/>									

ESTA AUTORIDAD CON FUNDAMENTO EN LO DISPUESTO EN LOS ARTICULOS 14, 16 Y 36 FRACCION I Y 121 FRACCION II DE LA CONSTITUCION POLITICA DE LOS ESTADOS UNIDOS MEXICANOS. 1, 2, 3, 4 FRACCION IX, 6 FRACCIONE VIII, INCISOS a), m), o), q) y r). 24, 32, 33, FRACCION III, V Y VII, 34, 36, 37, 38, 39 Y 40 DE LA LEY NUMERO 42 DE CATASTRO DEL ESTADO DE VERACRUZ DE IGNACIO DE LA LLAVE: 1, 3, 4, 5, 12, 13, 14, 15, 16, 17, 53, 54, Y 55 DEL REGLAMENTO DE LA LEY DE CATASTRO; 72 FRACCION XIX, INCISOS b), d), e), f), y h), DE LA LEY ORGANICA DEL MUNICIPIO LIBRE, LE NOTIFICA QUE AL INMUEBLE DE SU PROPIEDAD O POSESION, A PARTIR DEL SE LE DETERMINO EL VALOR CATASTRAL DE:

VALOR CATASTRAL <input checked="" type="checkbox"/>	VALOR CATASTRAL PROVISIONAL <input type="checkbox"/>
VALOR DEL TERRENO	1,331,303.00
VALOR DE LA(S) CONSTRUCCION(ES)	1,442,976.00
VALOR CATASTRAL TOTAL	2,774,279.00

ATENTAMENTE  
"SUFRAGIO EFECTIVO NO REELECCION"  
COATEPEC VER. 01/12/2019  
AUTORIDAD CATASTRAL  
DIRECTOR(A) DE CATASTRO MUNICIPAL  
Lic. José Gregorio Cadillo Báez

DOMICILIO PARA RECIBIR NOTIFICACIONES	
CALLE O AVENIDA	CODIGO POSTAL
MATIAS A. REBOLLEDO S/N	91500
COLONIA O FRACCIONAMIENTO	CIUDAD O POBLACION
CENTRO	COATEPEC, VER.

ACTA DE NOTIFICACION  
EN LA CIUDAD DE  
SIENDO LAS HRS. DEL DIA DEL MES DE  
DEL AÑO EN CURSO SE PROCEDE A NOTIFICAR EL ACUERDO QUE ANTECEDE  
AL C  
PARA QUE SURTA SUS EFECTOS LEGALES CONSTE EL NOTIFICADOR EL NOTIFICADO



SEGOB  
ESTADO DE VERACRUZ

Catastro  
DIRECCIÓN GENERAL DE CATASTRO Y VALUACIÓN  
DEL ESTADO DE VERACRUZ

CÉDULA  
CATASTRAL

UBICACION GEOGRAFICA	CLAVE CATASTRAL								
	Z.CAT.	MPIO	LOC.	REG.	MANZ.	LOTE	CONDOMINIO NIVEL	DEPTO	DV
Municipio COATEPEC	03	039	001	00	001	358	00	000	8
Localidad COATEPEC									

PROPIETARIO O POSEEDOR		
APELLIDO PATERNO	APELLIDO MATERNO	NOMBRE (S)
H. AYUNTAMIENTO CONST. DE COATEPEC, VER.		

USO O DESTINO

SE LE NOTIFICA EL REGISTRO Y EL VALOR CATASTRAL, CON MOTIVO DE LA:	
<input type="checkbox"/> SOLICITUD DE REGISTRO CATASTRAL	A INSTANCIA DEL PROPIETARIO O POSEEDOR <input type="checkbox"/>
<input type="checkbox"/> INCORPORACION AL SISTEMA DE INFORMACION CATASTRAL	
<input type="checkbox"/> ACTUALIZACION DE LA INFORMACION CATASTRAL	A INSTANCIA DE LA AUTORIDAD CATASTRAL <input checked="" type="checkbox"/>

DEL PREDIO UBICADO EN:		
CALLE(S)	NUMERO POSTAL	COLONIA O FRACCIONAMIENTO
PROLG. GUILLERMO PRIETO		

CON LOS DATOS TECNICOS SIGUIENTES										
DATOS DEL TERRENO					DATOS DE LAS CONSTRUCCIONES					
TIPO DE PREDIO		DEMERITOS		MERITO		TIPO	E	T	A	AREA M2
URBANO	<input type="checkbox"/>	FRENTE	<input type="checkbox"/>	ESQUINA	<input type="checkbox"/>	5	1	2	1984	270
SUBURBANO	<input checked="" type="checkbox"/>	PROFUNDIDAD	<input type="checkbox"/>	TIPO DE AVALUO						
RURAL	<input type="checkbox"/>	CONDICION FISICA IMPREVISTA	<input type="checkbox"/>	TECNICO	<input checked="" type="checkbox"/>					
TIPO DE SUELO		TOPOGRAFIA	<input type="checkbox"/>	CON DATOS LEGALES	<input type="checkbox"/>					
TEMPORAL	<input type="checkbox"/>	EXC. DE AREA	<input type="checkbox"/>	O MANIFESTADOS	<input type="checkbox"/>					
RIEGO	<input type="checkbox"/>	VIAS DE COM.	<input type="checkbox"/>	SUPERFICIE M2						
HUMEDAD	<input type="checkbox"/>	INFRAESTRUCTURA	<input type="checkbox"/>	2,006.00						
ARIDO	<input type="checkbox"/>	AGOSTADERO	<input type="checkbox"/>							
PANTANOSO	<input type="checkbox"/>									

ESTA AUTORIDAD CON FUNDAMENTO EN LO DISPUESTO EN LOS ARTICULOS 14, 16 Y 36 FRACCION I Y 121 FRACCION II DE LA CONSTITUCION POLITICA DE LOS ESTADOS UNIDOS MEXICANOS. 1, 2, 3, 4 FRACCION IX, 6 FRACCIONE VIII, INCISOS a), m), o), q) y r), 24, 32, 33, FRACCION III, V Y VII, 34, 36, 37, 38, 39 Y 40 DE LA LEY NUMERO 42 DE CATASTRO DEL ESTADO DE VERACRUZ DE IGNACIO DE LA LLAVE: 1, 3, 4, 5, 12, 13, 14, 15, 16, 17, 53, 54, Y 55 DEL REGLAMENTO DE LA LEY DE CATASTRO; 72 FRACCION XIX, INCISOS b), d), e), f), y h), DE LA LEY ORGANICA DEL MUNICIPIO LIBRE, LE NOTIFICA QUE AL INMUEBLE DE SU PROPIEDAD O POSESION, A PARTIR DEL SE LE DETERMINO EL VALOR CATASTRAL DE:

VALOR CATASTRAL  VALOR CATASTRAL PROVISIONAL

VALOR DEL TERRENO	495,462.00
VALOR DE LA(S) CONSTRUCCION(ES)	588,735.00
VALOR CATASTRAL TOTAL	1,084,197.00

ATENTAMENTE  
"SUFRAGIO EFECTIVO NO REELECCION"  
COATEPEC VER., 31/12/2019  
AUTORIDAD CATASTRAL  
DIRECTOR(A) DE CATASTRO MUNICIPAL  
Lic. José Gregorio Cadillo Báez

DOMICILIO PARA RECIBIR NOTIFICACIONES	
CALLE O AVENIDA	CODIGO POSTAL
MATIAS A REBOLLEDO S/N	0
COLONIA O FRACCIONAMIENTO	CIUDAD O POBLACION
CENTRO	COATEPEC, VER.

ACTA DE NOTIFICACION  
EN LA CIUDAD DE  
SIENDO LAS HRS. DEL DIA DEL MES DE  
DEL AÑO EN CURSO SE PROCEDE A NOTIFICAR EL ACUERDO QUE ANTECEDE  
AL C  
PARA QUE SURTA SUS EFECTOS LEGALES CONSTE  
EL NOTIFICADOR  
EL NOTIFICADO

*J*



SEGOB  
ESTADO DE VERACRUZ

Catastro  
DIRECCION GENERAL DE CATASTRO Y VALUACION  
DEL ESTADO DE VERACRUZ

# CÉDULA CATASTRAL

UBICACION GEOGRAFICA	CLAVE CATASTRAL								
	Z.CAT.	MPIO	LOC.	REG.	MANZ.	LOTE	CONDOMINIO NIVEL	DEPTO	DV
Municipio COATEPEC	03	039	001	00	001	364	00	000	7
Localidad COATEPEC									

PROPIETARIO O POSEEDOR		
APELLIDO PATERNO	APELLIDO MATERNO	NOMBRE (S)
H. AYUNTAMIENTO CONST. DE COATEPEC, VER.		

USO O DESTINO

SE LE NOTIFICA EL REGISTRO Y EL VALOR CATASTRAL, CON MOTIVO DE LA:	
<input type="checkbox"/> SOLICITUD DE REGISTRO CATASTRAL	A INSTANCIA DEL PROPIETARIO O POSEEDOR <input type="checkbox"/>
<input type="checkbox"/> INCORPORACION AL SISTEMA DE INFORMACION CATASTRAL	
<input type="checkbox"/> ACTUALIZACION DE LA INFORMACION CATASTRAL	A INSTANCIA DE LA AUTORIDAD CATASTRAL <input checked="" type="checkbox"/>

DEL PREDIO UBICADO EN:		
CALLE(S)	NUMERO POSTAL	COLONIA O FRACCIONAMIENTO
PROLG. JUSTO SIERRA "EL CERRO" EL MIRADOR		

CON LOS DATOS TECNICOS SIGUIENTES									
DATOS DEL TERRENO				DATOS DE LAS CONSTRUCCIONES					
TIPO DE PREDIO	DEMERITOS		MERITO		TIPO	E	T	A	AREA M2
URBANO <input type="checkbox"/>	FRENTE <input type="checkbox"/>		ESQUINA <input type="checkbox"/>						
SUBURBANO <input checked="" type="checkbox"/>	PROFUNDIDAD <input type="checkbox"/>		TIPO DE AVALUO						
RURAL <input type="checkbox"/>	CONDICION FISICA IMPREVISTA <input type="checkbox"/>		TECNICO <input checked="" type="checkbox"/>						
TIPO DE SUELO	TOPOGRAFIA <input type="checkbox"/>		CON DATOS LEGALES						
TEMPORAL <input type="checkbox"/>	EXC. DE AREA <input type="checkbox"/>		O MANIFESTADOS <input type="checkbox"/>						
RIEGO <input type="checkbox"/>	VIAS DE COM. <input type="checkbox"/>		SUPERFICIE M2						
HUMEDAD <input type="checkbox"/>	INFRAESTRUCTURA <input type="checkbox"/>		1,471.00						
ARIDO <input type="checkbox"/>	AGOSTADERO <input type="checkbox"/>								
PANTANOSO <input type="checkbox"/>									

ESTA AUTORIDAD CON FUNDAMENTO EN LO DISPUESTO EN LOS ARTICULOS 14, 16 Y 36 FRACCION I Y 121 FRACCION II DE LA CONSTITUCION POLITICA DE LOS ESTADOS UNIDOS MEXICANOS. 1, 2, 3, 4 FRACCION IX, 6 FRACCIONE VIII, INCISOS a), m), o), q) y r), 24, 32, 33, FRACCION III, V Y VII, 34, 36, 37, 38, 39 Y 40 DE LA LEY NUMERO 42 DE CATASTRO DEL ESTADO DE VERACRUZ DE IGNACIO DE LA LLAVE: 1, 3, 4, 5, 12, 13, 14, 15, 16, 17, 53, 54, Y 55 DEL REGLAMENTO DE LA LEY DE CATASTRO; 72 FRACCION XIX, INCISOS b), d), e), f), y h), DE LA LEY ORGANICA DEL MUNICIPIO LIBRE, LE NOTIFICA QUE AL INMUEBLE DE SU PROPIEDAD O POSESION, A PARTIR DEL SE LE DETERMINO EL VALOR CATASTRAL DE:

VALOR CATASTRAL  VALOR CATASTRAL PROVISIONAL

VALOR DEL TERRENO	94,144.00
VALOR DE LA(S) CONSTRUCCION(ES)	0.00
VALOR CATASTRAL TOTAL	94,144.00

ATENTAMENTE  
"SUFRAGIO EFECTIVO NO REELECCION"  
COATEPEC VER., 31/12/2019  
AUTORIDAD CATASTRAL  
DIRECTOR(A) DE CATASTRO MUNICIPAL  
Lic. José Gregorio Cadillo Báez

DOMICILIO PARA RECIBIR NOTIFICACIONES	
CALLE O AVENIDA	CODIGO POSTAL
MATIAS REBOLLEDO S/N	0
CENTRO	COATEPEC

ACTA DE NOTIFICACION  
EN LA CIUDAD DE  
SIENDO LAS HRS. DEL DIA DEL MES DE  
DEL AÑO EN CURSO SE PROCEDE A NOTIFICAR EL ACUERDO QUE ANTECEDE  
AL C  
PARA QUE SURTA SUS EFECTOS LEGALES CONSTE EL NOTIFICADOR EL NOTIFICADO



SEGOB  
ESTADO DE VERACRUZ

Catastro  
DIRECCION GENERAL DE CATASTRO Y VALUACION  
DEL ESTADO DE VERACRUZ

# CÉDULA CATASTRAL

UBICACION GEOGRAFICA	CLAVE CATASTRAL								
	Z.CAT.	MPIO	LOC.	REG.	MANZ.	LOTE	CONDOMINIO NIVEL	DEPTO	DV
Municipio COATEPEC	03	039	001	00	003	038	00	000	1
Localidad COATEPEC									

PROPIETARIO O POSEEDOR		
APELLIDO PATERNO	APELLIDO MATERNO	NOMBRE (S)
H. AYUNTAMIENTO CONST. DE COATEPEC, VER.		

USO O DESTINO

SE LE NOTIFICA EL REGISTRO Y EL VALOR CATASTRAL, CON MOTIVO DE LA:	
<input type="checkbox"/> SOLICITUD DE REGISTRO CATASTRAL	A INSTANCIA DEL PROPIETARIO O POSEEDOR <input type="checkbox"/>
<input type="checkbox"/> INCORPORACION AL SISTEMA DE INFORMACION CATASTRAL	
<input type="checkbox"/> ACTUALIZACION DE LA INFORMACION CATASTRAL	A INSTANCIA DE LA AUTORIDAD CATASTRAL <input checked="" type="checkbox"/>

DEL PREDIO UBICADO EN:		
CALLE(S)	NUMERO POSTAL	COLONIA O FRACCIONAMIENTO
HERMENEGILDO GALEANA S/N EL SUCHIL		

CON LOS DATOS TECNICOS SIGUIENTES									
DATOS DEL TERRENO				DATOS DE LAS CONSTRUCCIONES					
TIPO DE PREDIO	DEMERITOS		MERITO		TIPO	E	T	A	AREA M2
URBANO <input type="checkbox"/>	FRENTE <input type="checkbox"/>		ESQUINA <input type="checkbox"/>						
SUBURBANO <input checked="" type="checkbox"/>	PROFUNDIDAD <input type="checkbox"/>								
RURAL <input type="checkbox"/>	CONDICION FISICA IMPREVISTA <input type="checkbox"/>		TIPO DE AVALUO						
TIPO DE SUELO			TECNICO <input checked="" type="checkbox"/>						
TEMPORAL <input type="checkbox"/>	TOPOGRAFIA <input type="checkbox"/>		CON DATOS LEGALES						
RIEGO <input type="checkbox"/>	EXC. DE AREA <input type="checkbox"/>		O MANIFESTADOS <input type="checkbox"/>						
HUMEDAD <input type="checkbox"/>	VIAS DE COM. <input type="checkbox"/>		SUPERFICIE M2						
ARIDO <input type="checkbox"/>	INFRAESTRUCTURA <input type="checkbox"/>								
PANTANOSO <input type="checkbox"/>	AGOSTADERO <input type="checkbox"/>		16,324.00						

ESTA AUTORIDAD CON FUNDAMENTO EN LO DISPUESTO EN LOS ARTICULOS 14, 16 Y 36 FRACCION I Y 121 FRACCION II DE LA CONSTITUCION POLITICA DE LOS ESTADOS UNIDOS MEXICANOS. 1, 2, 3, 4 FRACCION IX, 6 FRACCIONE VIII, INCISOS a), m), o), q) y r), 24, 32, 33, FRACCION III, V Y VII, 34, 36, 37, 38, 39 Y 40 DE LA LEY NUMERO 42 DE CATASTRO DEL ESTADO DE VERACRUZ DE IGNACIO DE LA LLAVE: 1, 3, 4, 5, 12, 13, 14, 15, 16, 17, 53, 54, Y 55 DEL REGLAMENTO DE LA LEY DE CATASTRO; 72 FRACCION XIX, INCISOS b), d), e), f), y h), DE LA LEY ORGANICA DEL MUNICIPIO LIBRE, LE NOTIFICA QUE AL INMUEBLE DE SU PROPIEDAD O POSESION, A PARTIR DEL SE LE DETERMINO EL VALOR CATASTRAL DE:

VALOR CATASTRAL

VALOR CATASTRAL PROVISIONAL

VALOR DEL TERRENO	1,671,251.12
VALOR DE LA(S) CONSTRUCCION(ES)	0.00
VALOR CATASTRAL TOTAL	1,671,251.12

ATENTAMENTE  
"SUFRAGIO EFECTIVO NO REELECCION"  
COATEPEC VER., 31/12/2019  
AUTORIDAD CATASTRAL  
  
DIRECTOR(A) DE CATASTRO MUNICIPAL  
Lic. José Gregorio Cadillo Báez

DOMICILIO PARA RECIBIR NOTIFICACIONES	
CALLE O AVENIDA	CODIGO POSTAL
PALACIO MUNICIPAL	0
COLONIA O FRACCIONAMIENTO	CIUDAD O POBLACION
CENTRO	COATEPEC, VER.

ACTA DE NOTIFICACION	
EN LA CIUDAD DE	SIENDO LAS HRS. DEL DIA DEL MES DE
DEL AÑO EN CURSO SE PROCEDE A NOTIFICAR EL ACUERDO QUE ANTECEDE	
AL C	
PARA QUE SURTA SUS EFECTOS LEGALES CONSTE	EL NOTIFICADOR EL NOTIFICADO



SEGOB  
ESTADO DE VERACRUZ

Catastro  
DIRECCION GENERAL DE CATASTRO Y VALUACION  
DEL ESTADO DE VERACRUZ

# CÉDULA CATASTRAL

UBICACION GEOGRAFICA	CLAVE CATASTRAL								
	Z.CAT.	MPIO	LOC.	REG.	MANZ.	LOTE	CONDOMINIO NIVEL	DEPTO	DV
Municipio COATEPEC	03	039	001	00	003	112	00	000	7
Localidad COATEPEC									

PROPIETARIO O POSEEDOR		
APELLIDO PATERNO	APELLIDO MATERNO	NOMBRE (S)
H.AYUNTAMIENTO DE COATEPEC, VER.		

USO O DESTINO

SE LE NOTIFICA EL REGISTRO Y EL VALOR CATASTRAL, CON MOTIVO DE LA:

SOLICITUD DE REGISTRO CATASTRAL A INSTANCIA DEL PROPIETARIO O POSEEDOR   
 INCORPORACION AL SISTEMA DE INFORMACION CATASTRAL  
 ACTUALIZACION DE LA INFORMACION CATASTRAL A INSTANCIA DE LA AUTORIDAD CATASTRAL

DEL PREDIO UBICADO EN:		
CALLE(S)	NUMERO POSTAL	COLONIA O FRACCIONAMIENTO
ROA BARCENAS EL TEJOCOTAL ESPINAL DE ARRIBA		

CON LOS DATOS TECNICOS SIGUIENTES										
DATOS DEL TERRENO				DATOS DE LAS CONSTRUCCIONES						
TIPO DE PREDIO		DEMERITOS		MERITO		TIPO	E	T	A	AREA M2
URBANO	<input type="checkbox"/>	FRENTE	<input type="checkbox"/>	ESQUINA	<input type="checkbox"/>					
SUBURBANO	<input checked="" type="checkbox"/>	PROFUNDIDAD	<input type="checkbox"/>							
RURAL	<input type="checkbox"/>	CONDICION FISICA IMPREVISTA	<input type="checkbox"/>	TIPO DE AVALUO						
TIPO DE SUELO				TECNICO	<input checked="" type="checkbox"/>					
TEMPORAL	<input type="checkbox"/>	TOPOGRAFIA	<input type="checkbox"/>	CON DATOS LEGALES						
RIEGO	<input type="checkbox"/>	EXC. DE AREA	<input type="checkbox"/>	O MANIFESTADOS	<input type="checkbox"/>					
HUMEDAD	<input type="checkbox"/>	VIAS DE COM.	<input type="checkbox"/>	SUPERFICIE M2						
ARIDO	<input type="checkbox"/>	INFRAESTRUCTURA	<input type="checkbox"/>							
PANTANOSO	<input type="checkbox"/>	AGOSTADERO	<input type="checkbox"/>	2,185.00						

ESTA AUTORIDAD CON FUNDAMENTO EN LO DISPUESTO EN LOS ARTICULOS 14, 16 Y 36 FRACCION I Y 121 FRACCION II DE LA CONSTITUCION POLITICA DE LOS ESTADOS UNIDOS MEXICANOS. 1, 2, 3, 4 FRACCION IX, 6 FRACCIONE VIII, INCISOS a), m), o), q) y r), 24, 32, 33, FRACCION III, V Y VII, 34, 36, 37, 38, 39 Y 40 DE LA LEY NUMERO 42 DE CATASTRO DEL ESTADO DE VERACRUZ DE IGNACIO DE LA LLAVE: 1, 3, 4, 5, 12, 13, 14, 15, 16, 17, 53, 54, Y 55 DEL REGLAMENTO DE LA LEY DE CATASTRO; 72 FRACCION XIX, INCISOS b), d), e), f), y h), DE LA LEY ORGANICA DEL MUNICIPIO LIBRE, LE NOTIFICA QUE AL INMUEBLE DE SU PROPIEDAD O POSESION, A PARTIR DEL SE LE DETERMINO EL VALOR CATASTRAL DE:

VALOR CATASTRAL

VALOR CATASTRAL PROVISIONAL

VALOR DEL TERRENO	360,875.00
VALOR DE LA(S) CONSTRUCCION(ES)	0.00
VALOR CATASTRAL TOTAL	360,875.00

ATENTAMENTE  
"SUFRAGIO EFECTIVO NO REELECCION"  
COATEPEC VER., 31/12/2019  
AUTORIDAD CATASTRAL  
DIRECTOR(A) DE CATASTRO MUNICIPAL  
Lic. José Gregorio Cadillo Baez

DOMICILIO PARA RECIBIR NOTIFICACIONES	
CALLE O AVENIDA	CODIGO POSTAL
MATIAS REBOLLEDO S/N	0
COLONIA O FRACCIONAMIENTO	CIUDAD O POBLACION
PALACIO MUNICIPAL	COATEPEC, VER.

ACTA DE NOTIFICACION  
EN LA CIUDAD DE  
SIENDO LAS HRS. DEL DIA DEL MES DE  
DEL AÑO EN CURSO SE PROCEDE A NOTIFICAR EL ACUERDO QUE ANTECEDE  
AL C  
PARA QUE SURTA SUS EFECTOS LEGALES CONSTE EL NOTIFICADOR EL NOTIFICADO

8



SEGOB  
ESTADO DE VERACRUZ

Catastro  
DIRECCION GENERAL DE CATASTRO Y VALUACION  
DEL ESTADO DE VERACRUZ

# CÉDULA CATASTRAL

UBICACION GEOGRAFICA	CLAVE CATASTRAL								
	Z.CAT.	MPIO	LOC.	REG.	MANZ.	LOTE	CONDOMINIO NIVEL	DEPTO	DV
Municipio COATEPEC	03	039	004	00	001	129	00	000	6
Localidad CONSOLAPAM									

PROPIETARIO O POSEEDOR		
APELLIDO PATERNO	APELLIDO MATERNO	NOMBRE (S)
H. AYUNTAMIENTO CONST. DE COATEPEC, VER.		

USO O DESTINO

SE LE NOTIFICA EL REGISTRO Y EL VALOR CATASTRAL, CON MOTIVO DE LA	
<input type="checkbox"/> SOLICITUD DE REGISTRO CATASTRAL	A INSTANCIA DEL PROPIETARIO O POSEEDOR <input type="checkbox"/>
<input type="checkbox"/> INCORPORACION AL SISTEMA DE INFORMACION CATASTRAL	
<input type="checkbox"/> ACTUALIZACION DE LA INFORMACION CATASTRAL	A INSTANCIA DE LA AUTORIDAD CATASTRAL <input checked="" type="checkbox"/>

DEL PREDIO UBICADO EN:		
CALLE(S)	NUMERO POSTAL	COLONIA O FRACCIONAMIENTO
CAMINO PUENTECILLOS ZONCUANTLA		

CON LOS DATOS TECNICOS SIGUIENTES										
DATOS DEL TERRENO				DATOS DE LAS CONSTRUCCIONES						
TIPO DE PREDIO		DEMERITOS		MERITO		TIPO	E	T	A	AREA M2
URBANO	<input type="checkbox"/>	FRENTE	<input type="checkbox"/>	ESQUINA	<input type="checkbox"/>					
SUBURBANO	<input checked="" type="checkbox"/>	PROFUNDIDAD	<input type="checkbox"/>							
RURAL	<input type="checkbox"/>	CONDICION FISICA IMPREVISTA	<input type="checkbox"/>	TIPO DE AVALUO						
TIPO DE SUELO				TECNICO	<input checked="" type="checkbox"/>					
TEMPORAL	<input type="checkbox"/>	TOPOGRAFIA	<input type="checkbox"/>	CON DATOS LEGALES						
RIEGO	<input type="checkbox"/>	EXC. DE AREA	<input type="checkbox"/>	O MANIFESTADOS	<input type="checkbox"/>					
HUMEDAD	<input type="checkbox"/>	VIAS DE COM.	<input type="checkbox"/>	SUPERFICIE M2						
ARIDO	<input type="checkbox"/>	INFRAESTRUCTURA	<input type="checkbox"/>	500.00						
PANTANOSO	<input type="checkbox"/>	AGOSTADERO	<input type="checkbox"/>							

ESTA AUTORIDAD CON FUNDAMENTO EN LO DISPUESTO EN LOS ARTICULOS 14, 16 Y 36 FRACCION I Y 121 FRACCION II DE LA CONSTITUCION POLITICA DE LOS ESTADOS UNIDOS MEXICANOS, 1, 2, 3, 4 FRACCION IX, 6 FRACCION VIII, INCISOS a), m), o), q), r), 24, 32, 33, FRACCION III, V Y VII, 34, 36, 37, 38, 39 Y 40 DE LA LEY NUMERO 42 DE CATASTRO DEL ESTADO DE VERACRUZ DE IGNACIO DE LA LLAVE; 1, 3, 4, 5, 12, 13, 14, 15, 16, 17, 53, 54, Y 55 DEL REGLAMENTO DE LA LEY DE CATASTRO; 72 FRACCION XIX, INCISOS b), d), e), f), y h), DE LA LEY ORGANICA DEL MUNICIPIO LIBRE, LE NOTIFICA QUE AL INMUEBLE DE SU PROPIEDAD O POSESION, A PARTIR DEL SE LE DETERMINO EL VALOR CATASTRAL DE:

VALOR CATASTRAL  VALOR CATASTRAL PROVISIONAL

VALOR DEL TERRENO	115,000.00
VALOR DE LA(S) CONSTRUCCION(ES)	0.00
VALOR CATASTRAL TOTAL	115,000.00

ATENTAMENTE  
"SUPRABIO EFECTIVO NO REELECCION"  
COATEPEC VER., 31/12/2019  
AUTORIDAD CATASTRAL  
DIRECTOR(A) DE CATASTRO MUNICIPAL  
Lic. José Gregorio Cadillo Báez

DOMICILIO PARA RECIBIR NOTIFICACIONES	
CALLE O AVENIDA	CODIGO POSTAL
MATIAS A REBOLLEDO S/N	0
COLONIA O FRACCIONAMIENTO	CIUDAD O POBLACION
CENTRO	COATEPEC, VER.

ACTA DE NOTIFICACION  
EN LA CIUDAD DE  
SIENDO LAS HRS. DEL DIA DEL MES DE  
DEL AÑO EN CURSO SE PROCEDE A NOTIFICAR EL ACUERDO QUE ANTECEDE  
AL C  
PARA QUE SURTA SUS EFECTOS LEGALES CONSTE EL NOTIFICADOR EL NOTIFICADO

↑

J



SEGOB  
ESTADO DE VERACRUZ

Catastro  
DIRECCIÓN GENERAL DE CATASTRO Y VALUACION  
DEL ESTADO DE VERACRUZ

# CÉDULA CATASTRAL

UBICACION GEOGRAFICA	CLAVE CATASTRAL								
	Z.CAT.	MPIO	LOC.	REG.	MANZ.	LOTE	CONDOMINIO NIVEL	DEPTO	DV
Municipio COATEPEC Localidad CONSOLAPAM	03	039	004	00	003	584	00	000	7

PROPIETARIO O POSEEDOR		
APELLIDO PATERNO	APELLIDO MATERNO	NOMBRE (S)
H.AYUNTAMIENTO CONST. DE COATEPEC, VER.		

USO O DESTINO

SE LE NOTIFICA EL REGISTRO Y EL VALOR CATASTRAL CON MOTIVO DE LA:	
<input type="checkbox"/> SOLICITUD DE REGISTRO CATASTRAL	A INSTANCIA DEL PROPIETARIO O POSEEDOR <input type="checkbox"/>
<input type="checkbox"/> INCORPORACION AL SISTEMA DE INFORMACION CATASTRAL	
<input type="checkbox"/> ACTUALIZACION DE LA INFORMACION CATASTRAL	A INSTANCIA DE LA AUTORIDAD CATASTRAL <input checked="" type="checkbox"/>

DEL PREDIO UBICADO EN:		
CALLE(S)	NUMERO POSTAL	COLONIA O FRACCIONAMIENTO
KM.5 CARRET.ANT.XAL-COAT SAN RAFAEL		

CON LOS DATOS TECNICOS SIGUIENTES										
DATOS DEL TERRENO					DATOS DE LAS CONSTRUCCIONES					
TIPO DE PREDIO		DEMERITOS		MERITO		TIPO	E	T	A	AREA M2
URBANO	<input type="checkbox"/>	FRENTE	<input type="checkbox"/>	ESQUINA	<input type="checkbox"/>					
SUBURBANO	<input checked="" type="checkbox"/>	PROFUNDIDAD	<input type="checkbox"/>	TIPO DE AVALUO						
RURAL	<input type="checkbox"/>	CONDICION FISICA IMPREVISTA	<input type="checkbox"/>	TECNICO	<input checked="" type="checkbox"/>					
TIPO DE SUELO		TOPOGRAFIA	<input type="checkbox"/>	CON DATOS LEGALES						
TEMPORAL	<input type="checkbox"/>	EXC. DE AREA	<input type="checkbox"/>	O MANIFESTADOS	<input type="checkbox"/>					
RIEGO	<input type="checkbox"/>	VIAS DE COM.	<input type="checkbox"/>	SUPERFICIE M2						
HUMEDAD	<input type="checkbox"/>	INFRAESTRUCTURA	<input type="checkbox"/>	3,094.00						
ARIDO	<input type="checkbox"/>	AGOSTADERO	<input type="checkbox"/>							
PANTANOSO	<input type="checkbox"/>									

ESTA AUTORIDAD CON FUNDAMENTO EN LO DISPUESTO EN LOS ARTICULOS 14, 16 Y 36 FRACCION I Y 121 FRACCION II DE LA CONSTITUCION POLITICA DE LOS ESTADOS UNIDOS MEXICANOS. 1, 2, 3, 4 FRACCION IX, 6 FRACCIONE VIII, INCISOS a), m), o), q) y r), 24, 32, 33, FRACCION III, V Y VII, 34, 36, 37, 38, 39 Y 40 DE LA LEY NUMERO 42 DE CATASTRO DEL ESTADO DE VERACRUZ DE IGNACIO DE LA LLAVE; 1, 3, 4, 5, 12, 13, 14, 15, 16, 17, 53, 54, Y 55 DEL REGLAMENTO DE LA LEY DE CATASTRO; 72 FRACCION XIX, INCISOS b), d), e), f), y h), DE LA LEY ORGANICA DEL MUNICIPIO LIBRE, LE NOTIFICA QUE AL INMUEBLE DE SU PROPIEDAD O POSESION, A PARTIR DEL SE LE DETERMINO EL VALOR CATASTRAL DE:

VALOR CATASTRAL  VALOR CATASTRAL PROVISIONAL

VALOR DEL TERRENO	1,188,405.00
VALOR DE LA(S) CONSTRUCCION(ES)	0.00
VALOR CATASTRAL TOTAL	1,188,405.00

ATENTAMENTE  
"SUFRAGIO EFECTIVO NO REELECCION"  
COATEPEC VER., 31/12/2019  
AUTORIDAD CATASTRAL  
  
DIRECTOR(A) DE CATASTRO MUNICIPAL  
Lic. José Gregorio Cadillo Báez

DOMICILIO PARA RECIBIR NOTIFICACIONES	
CALLE O AVENIDA	CODIGO POSTAL
MATIAS REBOLLEDO S/N	0
COLONIA O FRACCIONAMIENTO	CIUDAD O POBLACION
CENTRO	COATEPEC, VER.

ACTA DE NOTIFICACION  
EN LA CIUDAD DE  
SIENDO LAS HRS. DEL DIA DEL MES DE  
DEL AÑO EN CURSO SE PROCEDE A NOTIFICAR EL ACUERDO QUE ANTECEDE  
AL C  
PARA QUE SURTA SUS EFECTOS LEGALES CONSTE EL NOTIFICADOR EL NOTIFICADO

*J*



SEGOB  
ESTADO DE VERACRUZ

Catastro  
DIRECCION GENERAL DE CATASTRO Y VALUACION  
DEL ESTADO DE VERACRUZ

# CÉDULA CATASTRAL

UBICACION GEOGRAFICA	CLAVE CATASTRAL								
Municipio COATEPEC	Z.CAT.	MPIO	LOC.	REG.	MANZ.	LOTE	CONDOMINIO NIVEL	DEPTO	DV
Localidad MAHUIXTLAN	03	039	013	00	003	606	00	000	6

PROPIETARIO O POSEEDOR		
APELLIDO PATERNO	APELLIDO MATERNO	NOMBRE (S)
H. AYUNTAMIENTO CONST. COATEPEC, VER.		

USO O DESTINO

SE LE NOTIFICA EL REGISTRO Y EL VALOR CATASTRAL, CON MOTIVO DE LA:

SOLICITUD DE REGISTRO CATASTRAL A INSTANCIA DEL PROPIETARIO O POSEEDOR   
 INCORPORACION AL SISTEMA DE INFORMACION CATASTRAL  
 ACTUALIZACION DE LA INFORMACION CATASTRAL A INSTANCIA DE LA AUTORIDAD CATASTRAL

DEL PREDIO UBICADO EN:		
CALLE(S)	NUMERO POSTAL	COLONIA O FRACCIONAMIENTO
EL CAÑAL CONG. MAHUIXTLAN		

CON LOS DATOS TECNICOS SIGUIENTES									
DATOS DEL TERRENO				DATOS DE LAS CONSTRUCCIONES					
TIPO DE PREDIO	DEMERITOS		MERITO		TIPO	E	T	A	AREA M2
URBANO <input type="checkbox"/>	FRENTE <input type="checkbox"/>	ESQUINA <input type="checkbox"/>	TIPO DE AVALUO						
SUBURBANO <input checked="" type="checkbox"/>	PROFUNDIDAD <input type="checkbox"/>	TECNICO <input checked="" type="checkbox"/>							
RURAL <input type="checkbox"/>	CONDICION FISICA IMPREVISTA <input type="checkbox"/>	CON DATOS LEGALES							
TIPO DE SUELO	TOPOGRAFIA <input type="checkbox"/>	O MANIFESTADOS <input type="checkbox"/>							
TEMPORAL <input type="checkbox"/>	EXC. DE AREA <input type="checkbox"/>	SUPERFICIE M2							
RIEGO <input type="checkbox"/>	VIAS DE COM. <input type="checkbox"/>	10,125.00							
HUMEDAD <input type="checkbox"/>	INFRAESTRUCTURA <input type="checkbox"/>								
ARIDO <input type="checkbox"/>	AGOSTADERO <input type="checkbox"/>								
PANTANOSO <input type="checkbox"/>									

ESTA AUTORIDAD CON FUNDAMENTO EN LO DISPUESTO EN LOS ARTICULOS 14, 16 Y 36 FRACCION I Y 121 FRACCION II DE LA CONSTITUCION POLITICA DE LOS ESTADOS UNIDOS MEXICANOS. 1, 2, 3, 4 FRACCION IX, 6 FRACCIONE VIII, INCISOS a), m), o), q) y r), 24, 32, 33, FRACCION III, V Y VII, 34, 36, 37, 38, 39 Y 40 DE LA LEY NUMERO 42 DE CATASTRO DEL ESTADO DE VERACRUZ DE IGNACIO DE LA LLAVE: 1, 3, 4, 5, 12, 13, 14, 15, 16, 17, 53, 54, Y 55 DEL REGLAMENTO DE LA LEY DE CATASTRO; 72 FRACCION XIX, INCISOS b), d), e), f), y h), DE LA LEY ORGANICA DEL MUNICIPIO LIBRE, LE NOTIFICA QUE AL INMUEBLE DE SU PROPIEDAD O POSESION, A PARTIR DEL SE LE DETERMINO EL VALOR CATASTRAL DE:

VALOR CATASTRAL

VALOR CATASTRAL PROVISIONAL

VALOR DEL TERRENO	1,219,151.00
VALOR DE LA(S) CONSTRUCCION(ES)	0.00
VALOR CATASTRAL TOTAL	1,219,151.00

ATENTAMENTE  
 "SUFRAGIO EFECTIVO NO REELECCION"  
 COATEPEC VER., 31/12/2019  
 AUTORIDAD CATASTRAL  
  
 DIRECTOR(A) DE CATASTRO MUNICIPAL  
 Lic. José Gregorio Cadillo Báez

DOMICILIO PARA RECIBIR NOTIFICACIONES	
CALLE O AVENIDA	CODIGO POSTAL
MATIAS REBOLLEDO S/N	0
COLONIA O FRACCIONAMIENTO	CIUDAD O POBLACION
PALACIO MUNICIPAL	COATEPEC, VER

ACTA DE NOTIFICACION  
EN LA CIUDAD DE

SIENDO LAS HRS. DEL DIA DEL MES DE

DEL AÑO EN CURSO SE PROCEDE A NOTIFICAR EL ACUERDO QUE ANTECEDE

AL C

PARA QUE SURTA SUS EFECTOS LEGALES CONSTE

EL NOTIFICADOR

EL NOTIFICADO



SEGOB  
ESTADO DE VERACRUZ

Catastro  
DIRECCION GENERAL DE CATASTRO Y VALUACION  
DEL ESTADO DE VERACRUZ

# CÉDULA CATASTRAL

UBICACION GEOGRAFICA	CLAVE CATASTRAL								
Municipio COATEPEC	Z.CAT.	MPIO	LOC.	REG.	MANZ.	LOTE	CONDOMINIO NIVEL	DEPTO	DV
Localidad MAHUIXTLAN	03	039	013	00	003	608	00	000	3

PROPIETARIO O POSEEDOR		
APELLIDO PATERNO	APELLIDO MATERNO	NOMBRE(S)
H. AYUNTAMIENTO CONST. DE COATEPEC, VER.		

USO O DESTINO

SE LE NOTIFICA EL REGISTRO Y EL VALOR CATASTRAL, CON MOTIVO DE LA:

SOLICITUD DE REGISTRO CATASTRAL A INSTANCIA DEL PROPIETARIO O POSEEDOR   
 INCORPORACION AL SISTEMA DE INFORMACION CATASTRAL  
 ACTUALIZACION DE LA INFORMACION CATASTRAL A INSTANCIA DE LA AUTORIDAD CATASTRAL

DEL PREDIO UBICADO EN:		
CALLE(S)	NUMERO POSTAL	COLONIA O FRACCIONAMIENTO
EL CAÑAL CONG. MAHUIXTLAN		

CON LOS DATOS TECNICOS SIGUIENTES									
DATOS DEL TERRENO				DATOS DE LAS CONSTRUCCIONES					
TIPO DE PREDIO	DEMERITOS		MERITO		TIPO	E	T	A	AREA M2
URBANO <input type="checkbox"/>	FRENTE <input type="checkbox"/>	ESQUINA <input type="checkbox"/>		TIPO DE AVALUO					
SUBURBANO <input checked="" type="checkbox"/>	PROFUNDIDAD <input type="checkbox"/>	TECNICO <input checked="" type="checkbox"/>							
RURAL <input type="checkbox"/>	CONDICION FISICA IMPREVISTA <input type="checkbox"/>	CON DATOS LEGALES <input type="checkbox"/>		O MANIFESTADOS <input type="checkbox"/>					
TIPO DE SUELO	TOPOGRAFIA <input type="checkbox"/>	SUPERFICIE M2							
TEMPORAL <input type="checkbox"/>	EXC. DE AREA <input type="checkbox"/>	10,563.00							
RIEGO <input type="checkbox"/>	VIAS DE COM. <input type="checkbox"/>								
HUMEDAD <input type="checkbox"/>	INFRAESTRUCTURA <input type="checkbox"/>								
ARIDO <input type="checkbox"/>	AGOSTADERO <input type="checkbox"/>								
PANTANOSO <input type="checkbox"/>									

ESTA AUTORIDAD CON FUNDAMENTO EN LO DISPUESTO EN LOS ARTICULOS 14, 16 Y 36 FRACCION I Y 121 FRACCION II DE LA CONSTITUCION POLITICA DE LOS ESTADOS UNIDOS MEXICANOS. 1, 2, 3, 4 FRACCION IX, 6 FRACCIONE VIII, INCISOS a), m), o), q) y r), 24, 32, 33, FRACCION III, V Y VII, 34, 36, 37, 38, 39 Y 40 DE LA LEY NUMERO 42 DE CATASTRO DEL ESTADO DE VERACRUZ DE IGNACIO DE LA LLAVE; 1, 3, 4, 8, 12, 13, 14, 15, 16, 17, 53, 54, Y 55 DEL REGLAMENTO DE LA LEY DE CATASTRO; 72 FRACCION XIX, INCISOS b), d), e), f), y h), DE LA LEY ORGANICA DEL MUNICIPIO LIBRE, LE NOTIFICA QUE AL INMUEBLE DE SU PROPIEDAD O POSESION, A PARTIR DEL SE LE DETERMINO EL VALOR CATASTRAL DE:

VALOR CATASTRAL  VALOR CATASTRAL PROVISIONAL

VALOR DEL TERRENO	1,229,322.00
VALOR DE LA(S) CONSTRUCCION(ES)	0.00
VALOR CATASTRAL TOTAL	1,229,322.00

ATENTAMENTE  
 "SUFRAGIO EFECTIVO NO REELECCION"  
 COATEPEC VER., 31/12/2019  
 AUTORIDAD CATASTRAL  
 DIRECTOR(A) DE CATASTRO MUNICIPAL  
 Lic. José Gregorio Cadillo Báez

DOMICILIO PARA RECIBIR NOTIFICACIONES	
CALLE O AVENIDA	CODIGO POSTAL
MATIAS REBOLLEDO S/N	91500
COLONIA O FRACCIONAMIENTO	CIUDAD O POBLACION
PALACIO MUNICIPAL	COATEPEC, VER.

ACTA DE NOTIFICACION

EN LA CIUDAD DE

SIENDO LAS HRS. DEL DIA DEL MES DE

DEL AÑO EN CURSO SE PROCEDE A NOTIFICAR EL ACUERDO QUE ANTECEDE

AL C

PARA QUE SURTA SUS EFECTOS LEGALES CONSTE EL NOTIFICADOR EL NOTIFICADO



SEGOB  
ESTADO DE VERACRUZ

Catastro  
DIRECCION GENERAL DE CATASTRO Y VALUACION  
DEL ESTADO DE VERACRUZ

# CÉDULA CATASTRAL

UBICACION GEOGRAFICA	CLAVE CATASTRAL								
Municipio COATEPEC	Z.CAT.	MPIO	LOC.	REG.	MANZ.	LOTE	CONDOMINIO NIVEL	DEPTO	DV
Localidad MAHUIXTLAN	03	039	013	00	003	609	00	000	6

PROPIETARIO O POSEEDOR		
APELLIDO PATERNO	APELLIDO MATERNO	NOMBRE (S)
H. AYUNTAMIENTO CONST. DE COATEPEC, VER.		

USO O DESTINO

SE LE NOTIFICA EL REGISTRO Y EL VALOR CATASTRAL, CON MOTIVO DE LA:

SOLICITUD DE REGISTRO CATASTRAL A INSTANCIA DEL PROPIETARIO O POSEEDOR

INCORPORACION AL SISTEMA DE INFORMACION CATASTRAL

ACTUALIZACION DE LA INFORMACION CATASTRAL A INSTANCIA DE LA AUTORIDAD CATASTRAL

DEL PREDIO UBICADO EN:		
CALLE(S)	NUMERO POSTAL	COLONIA O FRACCIONAMIENTO
EL CAÑAL CONG.MAHUIXTLAN		

CON LOS DATOS TECNICOS SIGUIENTES									
DATOS DEL TERRENO				DATOS DE LAS CONSTRUCCIONES					
TIPO DE PREDIO	DEMERITOS		MERITO		TIPO	E	T	A	AREA M2
URBANO <input type="checkbox"/>	FRENTE <input type="checkbox"/>	ESQUINA <input type="checkbox"/>	5	1	1	2009	173		
SUBURBANO <input checked="" type="checkbox"/>	PROFUNDIDAD <input type="checkbox"/>	TIPO DE AVALUO	19	1	1	2009	109		
RURAL <input type="checkbox"/>	CONDICION FISICA IMPREVISTA <input type="checkbox"/>	TECNICO <input checked="" type="checkbox"/>							
TIPO DE SUELO	TOPOGRAFIA <input type="checkbox"/>	CON DATOS LEGALES							
TEMPORAL <input type="checkbox"/>	EXC. DE AREA <input type="checkbox"/>	O MANIFESTADOS <input type="checkbox"/>							
RIEGO <input type="checkbox"/>	VIAS DE COM. <input type="checkbox"/>	SUPERFICIE M2							
HUMEDAD <input type="checkbox"/>	INFRAESTRUCTURA <input type="checkbox"/>	7,975.00							
ARIDO <input type="checkbox"/>	AGOSTADERO <input type="checkbox"/>								
PANTANOSO <input type="checkbox"/>									

ESTA AUTORIDAD CON FUNDAMENTO EN LO DISPUESTO EN LOS ARTICULOS 14, 15 Y 36 FRACCION I Y 121 FRACCION II DE LA CONSTITUCION POLITICA DE LOS ESTADOS UNIDOS MEXICANOS. 1, 2, 3, 4 FRACCION IX, 6 FRACCIONE VIII, INCISOS a), m), o), q) y r), 24, 32, 33, FRACCION III, V Y VII, 34, 36, 37, 38, 39 Y 40 DE LA LEY NUMERO 42 DE CATASTRO DEL ESTADO DE VERACRUZ DE IGNACIO DE LA LLAVE: 1, 3, 4, 5, 12, 13, 14, 15, 16, 17, 53, 54, Y 55 DEL REGLAMENTO DE LA LEY DE CATASTRO; 72 FRACCION XIX, INCISOS b), d), e), f), y h), DE LA LEY ORGANICA DEL MUNICIPIO LIBRE, LE NOTIFICA QUE AL INMUEBLE DE SU PROPIEDAD O POSESION, A PARTIR DEL SE LE DETERMINO EL VALOR CATASTRAL DE:

VALOR CATASTRAL

VALOR CATASTRAL PROVISIONAL

VALOR DEL TERRENO	918,720.00
VALOR DE LA(S) CONSTRUCCION(ES)	1,179,441.00
VALOR CATASTRAL TOTAL	2,098,161.00

ATENTAMENTE  
"SUFRAGIO EFECTIVO NO REELECCION"  
COATEPEC VER., 31/12/2019  
AUTORIDAD CATASTRAL  
DIRECTOR(A) DE CATASTRO MUNICIPAL  
Lic. José Gregorio Cadillo Báez

DOMICILIO PARA RECIBIR NOTIFICACIONES	
CALLE O AVENIDA	CODIGO POSTAL
MATIAS REBOLLEDO S/N	0
COLONIA O FRACCIONAMIENTO	CIUDAD O POBLACION
PALACIO MUNICIPAL	COATEPEC, VER.

ACTA DE NOTIFICACION  
EN LA CIUDAD DE  
SIENDO LAS HRS. DEL DIA DEL MES DE  
DEL AÑO EN CURSO SE PROCEDE A NOTIFICAR EL ACUERDO QUE ANTECEDE  
AL C

PARA QUE SURTA SUS EFECTOS LEGALES CONSTE EL NOTIFICADOR EL NOTIFICADO

*J*



SEGOB  
ESTADO DE VERACRUZ

Catastro  
DIRECCION GENERAL DE CATASTRO Y VALUACION  
DEL ESTADO DE VERACRUZ

# CÉDULA CATASTRAL

UBICACION GEOGRAFICA	CLAVE CATASTRAL								
Municipio COATEPEC	Z.CAT.	MPIO	LOC.	REG.	MANZ.	LOTE	CONDOMINIO NIVEL	DEPTO	DV
Localidad MAHUIXTLAN	03	039	013	00	003	610	00	000	8

PROPIETARIO O POSEEDOR		
APELLIDO PATERNO	APELLIDO MATERNO	NOMBRE(S)
H AYUNTAMIENTO CONST. DE COATEPEC, VE R.		

USO O DESTINO

SE LE NOTIFICA EL REGISTRO Y EL VALOR CATASTRAL, CON MOTIVO DE LA:

SOLICITUD DE REGISTRO CATASTRAL A INSTANCIA DEL PROPIETARIO O POSEEDOR   
 INCORPORACION AL SISTEMA DE INFORMACION CATASTRAL  
 ACTUALIZACION DE LA INFORMACION CATASTRAL A INSTANCIA DE LA AUTORIDAD CATASTRAL

DEL PREDIO UBICADO EN:		
CALLE(S)	NUMERO POSTAL	COLONIA O FRACCIONAMIENTO
EL CAÑAL CONG. MAHUIXTLAN		

CON LOS DATOS TECNICOS SIGUIENTES									
DATOS DEL TERRENO				DATOS DE LAS CONSTRUCCIONES					
TIPO DE PREDIO	DEMERITOS		MERITO		TIPO	E	T	A	AREA M2
URBANO <input type="checkbox"/>	FRENTE <input type="checkbox"/>	ESQUINA <input type="checkbox"/>	TIPO DE AVALUO						
SUBURBANO <input checked="" type="checkbox"/>	PROFUNDIDAD <input type="checkbox"/>	TECNICO <input checked="" type="checkbox"/>	CON DATOS LEGALES						
RURAL <input type="checkbox"/>	CONDICION FISICA IMPREVISTA <input type="checkbox"/>	O MANIFESTADOS <input type="checkbox"/>	SUPERFICIE M2						
TIPO DE SUELO	TOPOGRAFIA <input type="checkbox"/>	7,975.00							
TEMPORAL <input type="checkbox"/>	EXC. DE AREA <input type="checkbox"/>								
RIEGO <input type="checkbox"/>	VIAS DE COM. <input type="checkbox"/>								
HUMEDAD <input type="checkbox"/>	INFRAESTRUCTURA <input type="checkbox"/>								
ARIDO <input type="checkbox"/>	AGOSTADERO <input type="checkbox"/>								
PANTANOSO <input type="checkbox"/>									

ESTA AUTORIDAD CON FUNDAMENTO EN LO DISPUESTO EN LOS ARTICULOS 14, 16 Y 36 FRACCION I Y 121 FRACCION II DE LA CONSTITUCION POLITICA DE LOS ESTADOS UNIDOS MEXICANOS, 1, 2, 3, 4 FRACCION IX, 6 FRACCIONE VIII, INCISOS a), m), o), q), r), 24, 32, 33, FRACCION III, V Y VII, 34, 36, 37, 38, 39 Y 40 DE LA LEY NUMERO 42 DE CATASTRO DEL ESTADO DE VERACRUZ DE IGNACIO DE LA LLAVE: 1, 3, 4, 5, 12, 13, 14, 15, 16, 17, 53, 54, Y 55 DEL REGLAMENTO DE LA LEY DE CATASTRO; 72 FRACCION XIX, INCISOS b), d), e), f), y) h), DE LA LEY ORGANICA DEL MUNICIPIO LIBRE, LE NOTIFICA QUE AL INMUEBLE DE SU PROPIEDAD O POSESION, A PARTIR DEL SE LE DETERMINO EL VALOR CATASTRAL DE:

VALOR CATASTRAL

VALOR CATASTRAL PROVISIONAL

VALOR DEL TERRENO	1,837,440.00
VALOR DE LA(S) CONSTRUCCION(ES)	0.00
VALOR CATASTRAL TOTAL	1,837,440.00

ATENTAMENTE  
 "SUFRAGIO EFECTIVO NO REELECCION"  
 COATEPEC, VER., 31/12/2019  
 AUTORIDAD CATASTRAL  
 DIRECTOR(A) DE CATASTRO MUNICIPAL  
 Lic. José Gregorio Cadillo Báez

DOMICILIO PARA RECIBIR NOTIFICACIONES	
CALLE O AVENIDA	CODIGO POSTAL
MATIAS REBOLLEDO S/N	0
COLONIA O FRACCIONAMIENTO	CIUDAD O POBLACION
PALACIO MPAL.	COATEPEC, VER.

ACTA DE NOTIFICACION  
EN LA CIUDAD DE

SIENDO LAS HRS. DEL DIA DEL MES DE

DEL AÑO EN CURSO SE PROCEDE A NOTIFICAR EL ACUERDO QUE ANTECEDE

AL C

PARA QUE SURTA SUS EFECTOS LEGALES CONSTE

EL NOTIFICADOR

EL NOTIFICADO



SEGOB  
ESTADO DE VERACRUZ

Catastro  
DIRECCION GENERAL DE CATASTRO Y VALUACION  
DEL ESTADO DE VERACRUZ

# CÉDULA CATASTRAL

UBICACION GEOGRAFICA	CLAVE CATASTRAL								
	Z.CAT.	MPIO	LOC.	REG.	MANZ.	LOTE	CONDOMINIO NIVEL	DEPTO	DV
Municipio COATEPEC	03	039	013	00	003	611	00	000	2
Localidad MAHUIXTLAN									

PROPIETARIO O POSEEDOR		
APELLIDO PATERNO	APELLIDO MATERNO	NOMBRE(S)
H. AYUNTAMIENTO CONST. DE COATEPEC, VER.		

USO O DESTINO

SE LE NOTIFICA EL REGISTRO Y EL VALOR CATASTRAL, CON MOTIVO DE LA:	
<input type="checkbox"/> SOLICITUD DE REGISTRO CATASTRAL	A INSTANCIA DEL PROPIETARIO O POSEEDOR <input type="checkbox"/>
<input type="checkbox"/> INCORPORACION AL SISTEMA DE INFORMACION CATASTRAL	
<input type="checkbox"/> ACTUALIZACION DE LA INFORMACION CATASTRAL	A INSTANCIA DE LA AUTORIDAD CATASTRAL <input checked="" type="checkbox"/>

DEL PREDIO UBICADO EN:		
CALLE(S)	NUMERO POSTAL	COLONIA O FRACCIONAMIENTO
EL CAÑAL CONG. MAHUIXTLAN		

CON LOS DATOS TECNICOS SIGUIENTES									
DATOS DEL TERRENO				DATOS DE LAS CONSTRUCCIONES					
TIPO DE PREDIO	DEMERITOS		MERITO		TIPO	E	T	A	AREA M2
	URBANO <input type="checkbox"/>	FRENTE <input type="checkbox"/>	ESQUINA <input type="checkbox"/>						
SUBURBANO <input checked="" type="checkbox"/>	PROFUNDIDAD <input type="checkbox"/>	TIPO DE AVALUO							
RURAL <input type="checkbox"/>	CONDICION FISICA IMPREVISTA <input type="checkbox"/>	TECNICO <input checked="" type="checkbox"/>							
TIPO DE SUELO	TOPOGRAFIA <input type="checkbox"/>	CON DATOS LEGALES <input type="checkbox"/>							
TEMPORAL <input type="checkbox"/>	EXC. DE AREA <input type="checkbox"/>	O MANIFESTADOS <input type="checkbox"/>							
RIEGO <input type="checkbox"/>	VIAS DE COM. <input type="checkbox"/>	SUPERFICIE M2							
HUMEDAD <input type="checkbox"/>	INFRAESTRUCTURA <input type="checkbox"/>	7,995.00							
ARIDO <input type="checkbox"/>	AGOSTADERO <input type="checkbox"/>								
PANTANGOSO <input type="checkbox"/>									

ESTA AUTORIDAD CON FUNDAMENTO EN LO DISPUESTO EN LOS ARTICULOS 14, 16 Y 38 FRACCION I Y 121 FRACCION II DE LA CONSTITUCION POLITICA DE LOS ESTADOS UNIDOS MEXICANOS. 1, 2, 3, 4 FRACCION IX, 6 FRACCIONE VIII, INCISOS a), m), o), q) y r), 24, 32, 33, FRACCION III, V Y VII, 34, 35, 37, 38, 39 Y 40 DE LA LEY NUMERO 42 DE CATASTRO DEL ESTADO DE VERACRUZ DE IGNACIO DE LA LLAVE: 1, 3, 4, 5, 12, 13, 14, 15, 16, 17, 53, 54, Y 55 DEL REGLAMENTO DE LA LEY DE CATASTRO: 72 FRACCION XIX, INCISOS b), o), e), f), y h), DE LA LEY ORGANICA DEL MUNICIPIO LIBRE, LE NOTIFICA QUE AL INMUEBLE DE SU PROPIEDAD O POSESION, A PARTIR DEL SE LE DETERMINO EL VALOR CATASTRAL DE:

VALOR CATASTRAL  VALOR CATASTRAL PROVISIONAL

VALOR DEL TERRENO	921,024.00
VALOR DE LA(S) CONSTRUCCION(ES)	0.00
VALOR CATASTRAL TOTAL	921,024.00

ATENTAMENTE  
"SUFRAGIO EFECTIVO NO REELECCION"  
COATEPEC, VER., 31/12/2019  
AUTORIDAD CATASTRAL  
DIRECTOR(A) DE CATASTRO MUNICIPAL  
Lic. José Gregorio Cadillo Báez

DOMICILIO PARA RECIBIR NOTIFICACIONES	
CALLE O AVENIDA	CODIGO POSTAL
MATIAS REBOLLEDO S/N	0
COLONIA O FRACCIONAMIENTO	CIUDAD O POBLACION
PALACIO MPAL.	COATEPEC, VER.

ACTA DE NOTIFICACION			
EN LA CIUDAD DE			
SIENDO LAS	HRS. DEL DIA	DEL MES DE	
DEL AÑO EN CURSO SE PROCEDE A NOTIFICAR EL ACUERDO QUE ANTECEDE			
AL C			
PARA QUE SURTA SUS EFECTOS LEGALES	CONSTE	EL NOTIFICADOR	EL NOTIFICADO





SEGOB  
ESTADO DE VERACRUZ

Catastro  
DIRECCION GENERAL DE CATASTRO Y VALUACION  
DEL ESTADO DE VERACRUZ

CÉDULA  
CATASTRAL

UBICACION GEOGRAFICA	CLAVE CATASTRAL								
Municipio COATEPEC	Z.CAT.	MPIO	LOC.	REG.	MANZ.	LOTE	CONDOMINIO NIVEL	DEPTO	DV
Localidad ORDU&Ntilde;A	03	039	015	00	003	585	00	000	8

PROPIETARIO O POSEEDOR		
APELLIDO PATERNO	APELLIDO MATERNO	NOMBRE (S)
H.AYUNTAMIENTO CONT. DE COATEPEC, VER.		

USO O DESTINO

SE LE NOTIFICA EL REGISTRO Y EL VALOR CATASTRAL CON MOTIVO DE LA	
<input type="checkbox"/> SOLICITUD DE REGISTRO CATASTRAL	A INSTANCIA DEL PROPIETARIO O POSEEDOR <input type="checkbox"/>
<input type="checkbox"/> INCORPORACION AL SISTEMA DE INFORMACION CATASTRAL	
<input type="checkbox"/> ACTUALIZACION DE LA INFORMACION CATASTRAL	A INSTANCIA DE LA AUTORIDAD CATASTRAL <input checked="" type="checkbox"/>

DEL PREDIO UBICADO EN:		
CALLE(S)	NUMERO POSTAL	COLONIA O FRACCIONAMIENTO
CALLE SIN NOMBRE EL ENCANTO		

CON LOS DATOS TECNICOS SIGUIENTES									
DATOS DEL TERRENO				DATOS DE LAS CONSTRUCCIONES					
TIPO DE PREDIO	DEMERITOS		MERITO		TIPO	E	T	A	AREA M2
URBANO <input type="checkbox"/>	FRENTE	<input type="checkbox"/>	ESQUINA	<input type="checkbox"/>					
SUBURBANO <input checked="" type="checkbox"/>	PROFUNDIDAD	<input type="checkbox"/>	TIPO DE AVALUO						
RURAL <input type="checkbox"/>	CONDICION FISICA IMPREVISTA	<input type="checkbox"/>	TECNICO	<input checked="" type="checkbox"/>					
TIPO DE SUELO	TOPOGRAFIA	<input type="checkbox"/>	CON DATOS LEGALES	<input type="checkbox"/>					
TEMPORAL <input type="checkbox"/>	EXC. DE AREA	<input type="checkbox"/>	O MANIFESTADOS	<input type="checkbox"/>					
RIEGO <input type="checkbox"/>	VIAS DE COM.	<input type="checkbox"/>	SUPERFICIE M2						
HUMEDAD <input type="checkbox"/>	INFRAESTRUCTURA	<input type="checkbox"/>	546.00						
ARIDO <input type="checkbox"/>	AGOSTADERO	<input type="checkbox"/>							
PANTANOSO <input type="checkbox"/>									

ESTA AUTORIDAD CON FUNDAMENTO EN LO DISPUESTO EN LOS ARTICULOS 14, 15 Y 36 FRACCION I Y 121 FRACCION II DE LA CONSTITUCION POLITICA DE LOS ESTADOS UNIDOS MEXICANOS. 1, 2, 3, 4 FRACCION IX, 8 FRACCIONE VIII, INCISOS a), m), o), q) y r), 24, 32, 33. FRACCION III, V Y VII, 34, 36, 37, 38, 39 Y 40 DE LA LEY NUMERO 42 DE CATASTRO DEL ESTADO DE VERACRUZ DE IGNACIO DE LA LLAVE: 1, 3, 4, 5, 12, 13, 14, 15, 16, 17, 53, 54, Y 55 DEL REGLAMENTO DE LA LEY DE CATASTRO; 72 FRACCION XIX, INCISOS b), d), e), f), y h), DE LA LEY ORGANICA DEL MUNICIPIO LIBRE, LE NOTIFICA QUE AL INMUEBLE DE SU PROPIEDAD O POSESION, A PARTIR DEL SE LE DETERMINO EL VALOR CATASTRAL DE:

VALOR CATASTRAL  VALOR CATASTRAL PROVISIONAL

VALOR DEL TERRENO	209,719.00
VALOR DE LA(S) CONSTRUCCION(ES)	0.00
VALOR CATASTRAL TOTAL	209,719.00

ACENTAMENTE  
"SUFRAGIO EFECTIVO NO REELECCION"  
COATEPEC, VER., 01/12/2019  
AUTORIDAD CATASTRAL  
  
DIRECTOR(A) DE CATASTRO MUNICIPAL  
Lic. José Gregorio Cadillo Báez

DOMICILIO PARA RECIBIR NOTIFICACIONES	
CALLE O AVENIDA	CODIGO POSTAL
MATIAS REBOLLEDO S/N	0
COLONIA O FRACCIONAMIENTO	CIUDAD O POBLACION
CENTRO	COATEPEC, VER.

ACTA DE NOTIFICACION  
EN LA CIUDAD DE  
SIENDO LAS HRS. DEL DIA DEL MES DE  
DEL AÑO EN CURSO SE PROCEDE A NOTIFICAR EL ACUERDO QUE ANTECEDE  
AL C  
PARA QUE SURTA SUS EFECTOS LEGALES CONSTE EL NOTIFICADOR EL NOTIFICADO



SEGOB  
ESTADO DE VERACRUZ

Catastro  
DIRECCION GENERAL DE CATASTRO Y VALUACION  
DEL ESTADO DE VERACRUZ

# CÉDULA CATASTRAL

UBICACION GEOGRAFICA	CLAVE CATASTRAL								
Municipio COATEPEC	Z.CAT.	MPIO	LOC.	REG.	MANZ.	LOTE	CONDOMINIO NIVEL	DEPTO	DV
Localidad ORDU&Ntilde;A	03	039	015	00	003	586	00	000	2

PROPIETARIO O POSEEDOR		
APELLIDO PATERNO	APELLIDO MATERNO	NOMBRE (S)
H.AYUNTAMIENTO CONST. DE COATEPEC, VER.		

USO O DESTINO

SE LE NOTIFICA EL REGISTRO Y EL VALOR CATASTRAL. CON MOTIVO DE LA:	
<input type="checkbox"/> SOLICITUD DE REGISTRO CATASTRAL	A INSTANCIA DEL PROPIETARIO O POSEEDOR <input type="checkbox"/>
<input type="checkbox"/> INCORPORACION AL SISTEMA DE INFORMACION CATASTRAL	
<input type="checkbox"/> ACTUALIZACION DE LA INFORMACION CATASTRAL	A INSTANCIA DE LA AUTORIDAD CATASTRAL <input checked="" type="checkbox"/>

DEL PREDIO UBICADO EN:		
CALLE(S)	NUMERO POSTAL	COLONIA O FRACCIONAMIENTO
CALLE SIN NOMBRE EL ENCANTO		

CON LOS DATOS TECNICOS SIGUIENTES					
DATOS DEL TERRENO				DATOS DE LAS CONSTRUCCIONES	
TIPO DE PREDIO	DEMERITOS	MERITO		TIPO	AREA M2
URBANO <input type="checkbox"/>	FRENTE <input type="checkbox"/>	ESQUINA <input type="checkbox"/>			
SUBURBANO <input checked="" type="checkbox"/>	PROFUNDIDAD <input type="checkbox"/>	TIPO DE AVALUO			
RURAL <input type="checkbox"/>	CONDICION FISICA IMPREVISTA <input type="checkbox"/>	TECNICO <input checked="" type="checkbox"/>			
TIPO DE SUELO	TOPOGRAFIA <input type="checkbox"/>	CON DATOS LEGALES			
TEMPORAL <input type="checkbox"/>	EXC. DE AREA <input type="checkbox"/>	O MANIFESTADOS <input type="checkbox"/>			
RIEGO <input type="checkbox"/>	VIAS DE COM. <input type="checkbox"/>	SUPERFICIE M2			
HUMEDAD <input type="checkbox"/>	INFRAESTRUCTURA <input type="checkbox"/>	193.00			
ARIDO <input type="checkbox"/>	AGOSTADERO <input type="checkbox"/>				
PANTANOSO <input type="checkbox"/>					

ESTA AUTORIDAD CON FUNDAMENTO EN LO DISPUESTO EN LOS ARTICULOS 14, 16 Y 36 FRACCION I Y 121 FRACCION II DE LA CONSTITUCION POLITICA DE LOS ESTADOS UNIDOS MEXICANOS, 1, 2, 3, 4 FRACCION IX, 6 FRACCIONE VIII, INCISOS a), m), o), q) y r), 24, 32, 33, FRACCION III, V Y VII, 34, 36, 37, 38, 39 Y 40 DE LA LEY NUMERO 42 DE CATASTRO DEL ESTADO DE VERACRUZ DE IGNACIO DE LA LLAVE: 1, 3, 4, 5, 12, 13, 14, 15, 16, 17, 53, 54, Y 55 DEL REGLAMENTO DE LA LEY DE CATASTRO; 72 FRACCION XIX, INCISOS b), d), e), f), y h), DE LA LEY ORGANICA DEL MUNICIPIO LIBRE, LE NOTIFICA QUE AL INMUEBLE DE SU PROPIEDAD O POSESION, A PARTIR DEL SE LE DETERMINO EL VALOR CATASTRAL DE:

VALOR CATASTRAL  VALOR CATASTRAL PROVISIONAL

VALOR DEL TERRENO	74,131.00
VALOR DE LA(S) CONSTRUCCION(ES)	0.00
VALOR CATASTRAL TOTAL	74,131.00

ATENTAMENTE  
"SUFRAGIO EFECTIVO NO REELECCION"  
COATEPEC VER., 31/12/2019  
AUTORIDAD CATASTRAL  
DIRECTOR(A) DE CATASTRO MUNICIPAL  
Lic. José Gregorio Cadillo Báez

DOMICILIO PARA RECIBIR NOTIFICACIONES	
CALLE O AVENIDA	CODIGO POSTAL
MATIAS REBOLLEDO S/N	0
COLONIA O FRACCIONAMIENTO	CIUDAD O POBLACION
CENTRO	COATEPEC, VER.

ACTA DE NOTIFICACION  
EN LA CIUDAD DE  
SIENDO LAS HRS. DEL DIA DEL MES DE  
DEL AÑO EN CURSO SE PROCEDE A NOTIFICAR EL ACUERDO QUE ANTECEDE  
AL C  
PARA QUE SURTA SUS EFECTOS LEGALES CONSTE EL NOTIFICADOR EL NOTIFICADO

8



SEGOB  
ESTADO DE VERACRUZ

Catastro  
DIRECCION GENERAL DE CATASTRO Y VALUACION  
DEL ESTADO DE VERACRUZ

# CÉDULA CATASTRAL

UBICACION GEOGRAFICA	CLAVE CATASTRAL								
Municipio COATEPEC	Z.CAT.	MPIO	LOC.	REG.	MANZ.	LOTE	CONDOMINIO NIVEL	DEPTO	DV
Localidad ORDUNtildeA	03	039	015	00	003	587	00	000	5

PROPIETARIO O POSEEDOR		
APELLIDO PATERNO	APELLIDO MATERNO	NOMBRE (S)
H.AYUNTAMIENTO CONST. DE COATEPEC, VER.		

USO O DESTINO

SE LE NOTIFICA EL REGISTRO Y EL VALOR CATASTRAL, CON MOTIVO DE LA:	
<input type="checkbox"/> SOLICITUD DE REGISTRO CATASTRAL	A INSTANCIA DEL PROPIETARIO O POSEEDOR <input type="checkbox"/>
<input type="checkbox"/> INCORPORACION AL SISTEMA DE INFORMACION CATASTRAL	
<input type="checkbox"/> ACTUALIZACION DE LA INFORMACION CATASTRAL	A INSTANCIA DE LA AUTORIDAD CATASTRAL <input checked="" type="checkbox"/>

DEL PREDIO UBICADO EN:		
CALLE(S)	NUMERO POSTAL	COLONIA O FRACCIONAMIENTO
CALLE SIN NOMBRE EL ENCANTO		

CON LOS DATOS TECNICOS SIGUIENTES									
DATOS DEL TERRENO				DATOS DE LAS CONSTRUCCIONES					
TIPO DE PREDIO	DEMERITOS		MERITO		TIPO	E	T	A	AREA M2
URBANO <input type="checkbox"/>	FRENTE	<input type="checkbox"/>	ESQUINA	<input type="checkbox"/>					
SUBURBANO <input checked="" type="checkbox"/>	PROFUNDIDAD	<input type="checkbox"/>	TIPO DE AVALUO	<input checked="" type="checkbox"/>					
RURAL <input type="checkbox"/>	CONDICION FISICA IMPREVISTA	<input type="checkbox"/>							
TIPO DE SUELO	TOPOGRAFIA	<input type="checkbox"/>	CON DATOS LEGALES	<input type="checkbox"/>					
TEMPORAL <input type="checkbox"/>	EXC. DE AREA	<input type="checkbox"/>	O MANIFESTADOS	<input type="checkbox"/>					
RIEGO <input type="checkbox"/>	VIAS DE COM.	<input type="checkbox"/>	SUPERFICIE M2						
HUMEDAD <input type="checkbox"/>	INFRAESTRUCTURA	<input type="checkbox"/>	84.00						
ARIDO <input type="checkbox"/>	AGOSTADERO	<input type="checkbox"/>							
PANTANOSO <input type="checkbox"/>									

ESTA AUTORIDAD CON FUNDAMENTO EN LO DISPUESTO EN LOS ARTICULOS 14, 16 Y 36 FRACCION I Y 121 FRACCION II DE LA CONSTITUCION POLITICA DE LOS ESTADOS UNIDOS MEXICANOS. 1, 2, 3, 4 FRACCION IX, 6 FRACCIONE VIII, INCISOS a), m), o), q) y r), 24, 32, 33, FRACCION III, V Y VII, 34, 38, 37, 38, 39 Y 40 DE LA LEY NUMERO 42 DE CATASTRO DEL ESTADO DE VERACRUZ DE IGNACIO DE LA LLAVE; 1, 3, 4, 5, 12, 13, 14, 15, 16, 17, 53, 54, Y 55 DEL REGLAMENTO DE LA LEY DE CATASTRO; 72 FRACCION XIX, INCISOS b), d), e), f), y h), DE LA LEY ORGANICA DEL MUNICIPIO LIBRE, LE NOTIFICA QUE AL INMUEBLE DE SU PROPIEDAD O POSESION, A PARTIR DEL SE LE DETERMINO EL VALOR CATASTRAL DE:

VALOR CATASTRAL  VALOR CATASTRAL PROVISIONAL

VALOR DEL TERRENO	32,264.00
VALOR DE LA(S) CONSTRUCCION(ES)	0.00
VALOR CATASTRAL TOTAL	32,264.00

ATENTAMENTE  
"SUFRAGIO EFECTIVO NO REELECCION"  
COATEPEC VER., 31/12/2019  
AUTORIDAD CATASTRAL  
  
DIRECTOR(A) DE CATASTRO MUNICIPAL  
Lic. José Gregorio Cadillo Báez

DOMICILIO PARA RECIBIR NOTIFICACIONES	
CALLE O AVENIDA	CODIGO POSTAL
MATIAS REBOLLEDO S/N	0
COLONIA O FRACCIONAMIENTO	CIUDAD O POBLACION
CENTRO	COATEPEC, VER.

ACTA DE NOTIFICACION  
EN LA CIUDAD DE  
SIENDO LAS HRS. DEL DIA DEL MES DE  
DEL AÑO EN CURSO SE PROCEDE A NOTIFICAR EL ACUERDO QUE ANTECEDE  
AL C  
PARA QUE SURTA SUS EFECTOS LEGALES CONSTE \_\_\_\_\_ EL NOTIFICADOR \_\_\_\_\_ EL NOTIFICADO



SEGOB  
ESTADO DE VERACRUZ

Catastro  
DIRECCION GENERAL DE CATASTRO Y VALUACION  
DEL ESTADO DE VERACRUZ

CÉDULA  
CATASTRAL

UBICACION GEOGRAFICA	CLAVE CATASTRAL								
	Z.CAT.	MPIO	LOC.	REG.	MANZ.	LOTE	CONDOMINIO NIVEL	DEPTO	DV
Municipio COATEPEC	03	039	015	00	003	588	00	000	8
Localidad ORDU&Ntilde;A									

PROPIETARIO O POSEEDOR		
APELLIDO PATERNO	APELLIDO MATERNO	NOMBRE (S)
H.AYUNTAMIENTO CONST. DE COATEPEC, VER.		

USO O DESTINO

SE LE NOTIFICA EL REGISTRO Y EL VALOR CATASTRAL, CON MOTIVO DE LA:	
<input type="checkbox"/> SOLICITUD DE REGISTRO CATASTRAL	A INSTANCIA DEL PROPIETARIO O POSEEDOR <input type="checkbox"/>
<input type="checkbox"/> INCORPORACION AL SISTEMA DE INFORMACION CATASTRAL	
<input type="checkbox"/> ACTUALIZACION DE LA INFORMACION CATASTRAL	A INSTANCIA DE LA AUTORIDAD CATASTRAL <input checked="" type="checkbox"/>

DEL PREDIO UBICADO EN:		
CALLE(S)	NUMERO POSTAL	COLONIA O FRACCIONAMIENTO
CALLE SIN NOMBRE EL ENCANTO		

CON LOS DATOS TECNICOS SIGUIENTES									
DATOS DEL TERRENO				DATOS DE LAS CONSTRUCCIONES					
TIPO DE PREDIO	DEMERITOS		MERITO		TIPO	E	T	A	AREA M2
URBANO <input type="checkbox"/>	FRENTE <input type="checkbox"/>		ESQUINA <input type="checkbox"/>						
SUBURBANO <input checked="" type="checkbox"/>	PROFUNDIDAD <input type="checkbox"/>								
RURAL <input type="checkbox"/>	CONDICION FISICA IMPREVISTA <input type="checkbox"/>		TIPO DE AVALUO						
TIPO DE SUELO			TECNICO <input checked="" type="checkbox"/>						
TEMPORAL <input type="checkbox"/>	TOPOGRAFIA <input type="checkbox"/>		CON DATOS LEGALES						
RIEGO <input type="checkbox"/>	EXC. DE AREA <input type="checkbox"/>		O MANIFESTADOS <input type="checkbox"/>						
HUMEDAD <input type="checkbox"/>	VIAS DE COM. <input type="checkbox"/>		SUPERFICIE M2						
ARIDO <input type="checkbox"/>	INFRAESTRUCTURA <input type="checkbox"/>								
PANTANOSO <input type="checkbox"/>	AGOSTADERO <input type="checkbox"/>		236.00						

ESTA AUTORIDAD CON FUNDAMENTO EN LO DISPUESTO EN LOS ARTICULOS 14, 16 Y 36 FRACCION I Y 121 FRACCION II DE LA CONSTITUCION POLITICA DE LOS ESTADOS UNIDOS MEXICANOS, 1, 2, 3, 4 FRACCION IX, 6 FRACCIONE VIII, INCISOS a), m), o), q) y r), 24, 32, 33, FRACCION III, V Y VII, 34, 36, 37, 38, 39 Y 40 DE LA LEY NUMERO 42 DE CATASTRO DEL ESTADO DE VERACRUZ DE IGNACIO DE LA LLAVE: 1, 3, 4, 5, 12, 13, 14, 15, 16, 17, 53, 54, Y 55 DEL REGLAMENTO DE LA LEY DE CATASTRO; 72 FRACCION XIX, INCISOS b), d), e), f), y h), DE LA LEY ORGANICA DEL MUNICIPIO LIBRE, LE NOTIFICA QUE AL INMUEBLE DE SU PROPIEDAD O POSESION, A PARTIR DEL SE LE DETERMINO EL VALOR CATASTRAL DE:

VALOR CATASTRAL

VALOR CATASTRAL PROVISIONAL

VALOR DEL TERRENO	90,648.00
VALOR DE LA(S) CONSTRUCCION(ES)	0.00
VALOR CATASTRAL TOTAL	90,648.00

ATENTAMENTE  
"SUFRAGIO EFECTIVO NO REELECCION"  
COATEPEC VER., 31/12/2019  
AUTORIDAD CATASTRAL  
DIRECTOR(A) DE CATASTRO MUNICIPAL  
Lic. José Gregorio Cadillo Báez

DOMICILIO PARA RECIBIR NOTIFICACIONES	
CALLE O AVENIDA	CODIGO POSTAL
MATIAS REBOLLEDO S/N	0
COLONIA O FRACCIONAMIENTO	CIUDAD O POBLACION
CENTRO	COATEPEC, VER.

ACTA DE NOTIFICACION	
EN LA CIUDAD DE	
SIENDO LAS	HRS. DEL DIA
DEL MES DE	
DEL AÑO EN CURSO SE PROCEDE A NOTIFICAR EL ACUERDO QUE ANTECEDE	
AL C	
PARA QUE SURTA SUS EFECTOS LEGALES	CONSTE
EL NOTIFICADOR	EL NOTIFICADO



SEGOB  
ESTADO DE VERACRUZ

Catastro  
DIRECCION GENERAL DE CATASTRO Y VALUACION  
DEL ESTADO DE VERACRUZ

# CÉDULA CATASTRAL

UBICACION GEOGRAFICA	CLAVE CATASTRAL								
Municipio COATEPEC	Z.CAT.	MPIO	LOC.	REG.	MANZ.	LOTE	CONDOMINIO NIVEL	DEPTO	DV
Localidad TUZAMAPAN	03	039	020	00	003	605	00	000	3

PROPIETARIO O POSEEDOR		
APELLIDO PATERNO	APELLIDO MATERNO	NOMBRE (S)
H. AYUNTAMIENTO CONST. DE COATEPEC, VER.		

USO O DESTINO

SE LE NOTIFICA EL REGISTRO Y EL VALOR CATASTRAL, CON MOTIVO DE LA:	
<input type="checkbox"/> SOLICITUD DE REGISTRO CATASTRAL	A INSTANCIA DEL PROPIETARIO O POSEEDOR <input type="checkbox"/>
<input type="checkbox"/> INCORPORACION AL SISTEMA DE INFORMACION CATASTRAL	
<input type="checkbox"/> ACTUALIZACION DE LA INFORMACION CATASTRAL	A INSTANCIA DE LA AUTORIDAD CATASTRAL <input checked="" type="checkbox"/>

DEL PREDIO UBICADO EN:		
CALLE(S)	NUMERO POSTAL	COLONIA O FRACCIONAMIENTO
FRACC. DE PREDIO DESEO SEGUNDO CONG. TUZAMAPAN		

CON LOS DATOS TECNICOS SIGUIENTES										
DATOS DEL TERRENO					DATOS DE LAS CONSTRUCCIONES					
TIPO DE PREDIO	DEMERITOS			MERITO		TIPO	E	T	A	AREA M2
URBANO <input type="checkbox"/>	FRENTE	<input type="checkbox"/>	ESQUINA	<input type="checkbox"/>	TIPO DE AVALUO					
SUBURBANO <input checked="" type="checkbox"/>	PROFUNDIDAD	<input type="checkbox"/>	TECNICO	<input checked="" type="checkbox"/>						
RURAL <input type="checkbox"/>	CONDICION FISICA IMPREVISTA	<input type="checkbox"/>	CON DATOS LEGALES	<input type="checkbox"/>	SUPERFICIE M2					
TIPO DE SUELO	TOPOGRAFIA	<input type="checkbox"/>	O MANIFESTADOS	<input type="checkbox"/>						
TEMPORAL <input type="checkbox"/>	EXC. DE AREA	<input type="checkbox"/>	7,508.00							
RIEGO <input type="checkbox"/>	VIAS DE COM.	<input type="checkbox"/>								
HUMEDAD <input type="checkbox"/>	INFRAESTRUCTURA	<input type="checkbox"/>								
ARIDO <input type="checkbox"/>	AGOSTADERO	<input type="checkbox"/>								
PANTANOSO <input type="checkbox"/>										

ESTA AUTORIDAD CON FUNDAMENTO EN LO DISPUESTO EN LOS ARTICULOS 14, 16 Y 36 FRACCION I Y 121 FRACCION II DE LA CONSTITUCION POLITICA DE LOS ESTADOS UNIDOS MEXICANOS, 1, 2, 3, 4 FRACCION IX, 6 FRACCION VIII, INCISOS a), m), o), q) y r), 24, 32, 33, FRACCION III, V Y VII, 34, 36, 37, 38, 39 Y 40 DE LA LEY NUMERO 42 DE CATASTRO DEL ESTADO DE VERACRUZ DE IGNACIO DE LA LLAVE; 1, 3, 4, 5, 12, 13, 14, 15, 16, 17, 53, 54, Y 55 DEL REGLAMENTO DE LA LEY DE CATASTRO; 72 FRACCION XIX, INCISOS b), d), e), f), y h), DE LA LEY ORGANICA DEL MUNICIPIO LIBRE, LE NOTIFICA QUE AL INMUEBLE DE SU PROPIEDAD O POSESION, A PARTIR DEL SE LE DETERMINO EL VALOR CATASTRAL DE:

VALOR CATASTRAL

VALOR CATASTRAL PROVISIONAL

VALOR DEL TERRENO	768,669.04
VALOR DE LA(S) CONSTRUCCION(ES)	0.00
VALOR CATASTRAL TOTAL	768,669.04

ATENTAMENTE  
"SUFRAGIO EFECTIVO NO REELECCION"  
COATEPEC VER., 31/12/2019  
AUTORIDAD CATASTRAL  
  
DIRECTORIA DE CATASTRO MUNICIPAL  
Lic. José Gregorio Cadillo Báez

DOMICILIO PARA RECIBIR NOTIFICACIONES	
CALLE O AVENIDA	CODIGO POSTAL
MATIAS REBOLLEDO S/N	91500
COLONIA O FRACCIONAMIENTO	CIUDAD O POBLACION
PALACIO MUNICIPAL	COATEPEC, VER.

ACTA DE NOTIFICACION	
EN LA CIUDAD DE	
SIENDO LAS HRS. DEL DIA	DEL MES DE
DEL AÑO EN CURSO SE PROCEDE A NOTIFICAR EL ACUERDO QUE ANTECEDE	
AL C	
PARA QUE SURTA SUS EFECTOS LEGALES	CONSTE
EL NOTIFICADOR	EL NOTIFICADO



SEGOB  
ESTADO DE VERACRUZ

Catastro  
DIRECCION GENERAL DE CATASTRO Y VALUACION  
DEL ESTADO DE VERACRUZ

# CÉDULA CATASTRAL

UBICACION GEOGRAFICA	CLAVE CATASTRAL								
Municipio COATEPEC	Z.CAT.	MPIO	LOC.	REG.	MANZ.	LOTE	CONDOMINIO		DV
Localidad COATEPEC	03	039	001	00	000	992	NIVEL	DEPTO	4
							00	000	

PROPIETARIO O POSEEDOR		
APELLIDO PATERNO	APELLIDO MATERNO	NOMBRE (S)
H. AYUNTAMIENTO CONST. DE COATEPEC, VER.		

USO O DESTINO

SE LE NOTIFICA EL REGISTRO Y EL VALOR CATASTRAL, CON MOTIVO DE LA:

SOLICITUD DE REGISTRO CATASTRAL A INSTANCIA DEL PROPIETARIO O POSEEDOR   
 INCORPORACION AL SISTEMA DE INFORMACION CATASTRAL  
 ACTUALIZACION DE LA INFORMACION CATASTRAL A INSTANCIA DE LA AUTORIDAD CATASTRAL

DEL PREDIO UBICADO EN:		
CALLE(S)	NUMERO POSTAL	COLONIA O FRACCIONAMIENTO
CRUZ DE DUELA		

CON LOS DATOS TECNICOS SIGUIENTES										
DATOS DEL TERRENO				DATOS DE LAS CONSTRUCCIONES						
TIPO DE PREDIO		DEMERITOS		MERITO		TIPO	E	T	A	AREA M2
URBANO	<input type="checkbox"/>	FRENTE	<input type="checkbox"/>	ESQUINA	<input type="checkbox"/>					
SUBURBANO	<input type="checkbox"/>	PROFUNDIDAD	<input type="checkbox"/>							
RURAL	<input checked="" type="checkbox"/>	CONDICION FISICA IMPREVISTA	<input type="checkbox"/>	TIPO DE AVALUO						
TIPO DE SUELO				TECNICO	<input checked="" type="checkbox"/>					
TEMPORAL	<input type="checkbox"/>	TOPOGRAFIA	<input type="checkbox"/>	CON DATOS LEGALES						
RIEGO	<input type="checkbox"/>	EXC. DE AREA	<input type="checkbox"/>	O MANIFESTADOS	<input type="checkbox"/>					
HUMEDAD	<input type="checkbox"/>	VIAS DE COM.	<input type="checkbox"/>	SUPERFICIE HAS						
ARIDO	<input type="checkbox"/>	INFRAESTRUCTURA	<input type="checkbox"/>							
PANTANOSO	<input type="checkbox"/>	AGOSTADERO	<input type="checkbox"/>	6 - 8668						

ESTA AUTORIDAD CON FUNDAMENTO EN LO DISPUESTO EN LOS ARTICULOS 14, 16 Y 36 FRACCION I Y 121 FRACCION II DE LA CONSTITUCION POLITICA DE LOS ESTADOS UNIDOS MEXICANOS. 1, 2, 3, 4 FRACCION IX, 6 FRACCIONE VIII, INCISOS a), m), o), q) y r), 24, 32, 33, FRACCION III, V Y VII, 34, 36, 37, 38, 39 Y 40 DE LA LEY NUMERO 42 DE CATASTRO DEL ESTADO DE VERACRUZ DE IGNACIO DE LA LLAVE: 1, 3, 4, 5, 12, 13, 14, 15, 16, 17, 53, 54, Y 55 DEL REGLAMENTO DE LA LEY DE CATASTRO; 72 FRACCION XIX, INCISOS b), d), e), f), y h), DE LA LEY ORGANICA DEL MUNICIPIO LIBRE, LE NOTIFICA QUE AL INMUEBLE DE SU PROPIEDAD O POSESION, A PARTIR DEL SE LE DETERMINO EL VALOR CATASTRAL DE:

VALOR CATASTRAL  VALOR CATASTRAL PROVISIONAL

VALOR DEL TERRENO	769,081.60
VALOR DE LA(S) CONSTRUCCION(ES)	0.00
VALOR CATASTRAL TOTAL	769,081.60

ATENTAMENTE  
 "SUFRAGIO EFECTIVO NO REELECCION"  
 COATEPEC VER., 31/12/2019  
 AUTORIDAD CATASTRAL  
  
 DIRECTOR(A) DE CATASTRO MUNICIPAL  
 Lic. José Gregorio Cadillo Baez

DOMICILIO PARA RECIBIR NOTIFICACIONES	
CALLE O AVENIDA	CODIGO POSTAL
MATIAS A REBOLLEDO	0
COLONIA O FRACCIONAMIENTO	CIUDAD O POBLACION
CENTRO	COATEPEC

ACTA DE NOTIFICACION  
EN LA CIUDAD DE

SIENDO LAS HRS. DEL DIA DEL MES DE

DEL AÑO EN CURSO SE PROCEDE A NOTIFICAR EL ACUERDO QUE ANTECEDE

AL C

PARA QUE SURTA SUS EFECTOS LEGALES CONSTE

EL NOTIFICADOR \_\_\_\_\_ EL NOTIFICADO \_\_\_\_\_

*S*



SEGOB  
ESTADO DE VERACRUZ

Catastro  
DIRECCIÓN GENERAL DE CATASTRO Y VALUACIÓN  
DEL ESTADO DE VERACRUZ

# CÉDULA CATASTRAL

UBICACION GEOGRAFICA	CLAVE CATASTRAL								
Municipio COATEPEC	Z.CAT.	MPIO	LOC.	REG.	MANZ.	LOTE	CONDOMINIO NIVEL	DEPTO	DV
Localidad TAPACHAPAM	03	039	018	00	001	030	00	000	8

PROPIETARIO O POSEEDOR		
APELLIDO PATERNO	APELLIDO MATERNO	NOMBRE (S)
H. AYUNTAMIENTO CONST. DE COATEPEC, VER.		

USO O DESTINO

SE LE NOTIFICA EL REGISTRO Y EL VALOR CATASTRAL, CON MOTIVO DE LA:	
<input type="checkbox"/> SOLICITUD DE REGISTRO CATASTRAL	A INSTANCIA DEL PROPIETARIO O POSEEDOR <input type="checkbox"/>
<input type="checkbox"/> INCORPORACION AL SISTEMA DE INFORMACION CATASTRAL	
<input type="checkbox"/> ACTUALIZACION DE LA INFORMACION CATASTRAL	A INSTANCIA DE LA AUTORIDAD CATASTRAL <input checked="" type="checkbox"/>

DEL PREDIO UBICADO EN:		
CALLE(S)	NUMERO POSTAL	COLONIA O FRACCIONAMIENTO
LOMA CHICA "LA GRANADA" CONG TAPACHAPAN		

CON LOS DATOS TECNICOS SIGUIENTES										
DATOS DEL TERRENO					DATOS DE LAS CONSTRUCCIONES					
TIPO DE PREDIO		DEMERITOS		MERITO		TIPO	E	T	A	AREA M2
URBANO	<input type="checkbox"/>	FRENTE	<input type="checkbox"/>	ESQUINA	<input type="checkbox"/>					
SUBURBANO	<input type="checkbox"/>	PROFUNDIDAD	<input type="checkbox"/>	TIPO DE AVALUO						
RURAL	<input checked="" type="checkbox"/>	CONDICION FISICA IMPREVISTA	<input type="checkbox"/>	TECNICO	<input checked="" type="checkbox"/>					
TIPO DE SUELO		TOPOGRAFIA	<input type="checkbox"/>	CON DATOS LEGALES						
TEMPORAL	<input type="checkbox"/>	EXC. DE AREA	<input type="checkbox"/>	O MANIFESTADOS	<input type="checkbox"/>					
RIEGO	<input type="checkbox"/>	VIAS DE COM.	<input type="checkbox"/>	SUPERFICIE HAS						
HUMEDAD	<input type="checkbox"/>	INFRAESTRUCTURA	<input type="checkbox"/>							
ARIDO	<input type="checkbox"/>	AGOSTADERO	<input type="checkbox"/>	14 - 0404						
PANTANOSO	<input type="checkbox"/>									

ESTA AUTORIDAD CON FUNDAMENTO EN LO DISPUESTO EN LOS ARTICULOS 14, 16 Y 36 FRACCION I Y 121 FRACCION II DE LA CONSTITUCION POLITICA DE LOS ESTADOS UNIDOS MEXICANOS. 1, 2, 3, 4 FRACCION IX, 8 FRACCIONE VIII, INCISOS a), m), o), q) y r), 24, 32, 33, FRACCION III, V Y VII, 34, 35, 37, 38, 39 Y 40 DE LA LEY NUMERO 42 DE CATASTRO DEL ESTADO DE VERACRUZ DE IGNACIO DE LA LLAVE; 1, 3, 4, 5, 12, 13, 14, 15, 16, 17, 53, 54, Y 55 DEL REGLAMENTO DE LA LEY DE CATASTRO; 72 FRACCION XIX, INCISOS b), d), e), f), y h), DE LA LEY ORGANICA DEL MUNICIPIO LIBRE, LE NOTIFICA QUE AL INMUEBLE DE SU PROPIEDAD O POSESION, A PARTIR DEL SE LE DETERMINO EL VALOR CATASTRAL DE:

VALOR CATASTRAL  VALOR CATASTRAL PROVISIONAL

VALOR DEL TERRENO	1,797,171.20
VALOR DE LA(S) CONSTRUCCION(ES)	0.00
VALOR CATASTRAL TOTAL	1,797,171.20

ATENTAMENTE  
"SUFRAGIO EFECTIVO NO REELECCION"  
COATEPEC VER., 31/12/2019  
AUTORIDAD CATASTRAL  
  
DIRECTOR(A) DE CATASTRO MUNICIPAL  
Lic. José Gregorio Cadillo Báez

DOMICILIO PARA RECIBIR NOTIFICACIONES	
CALLE O AVENIDA	CODIGO POSTAL
MATIAS A. REBOLLEDO S/N	91500
COLONIA O FRACCIONAMIENTO	CIUDAD O POBLACION
CENTRO	COATEPEC, VER.

ACTA DE NOTIFICACION  
EN LA CIUDAD DE  
SIENDO LAS HRS. DEL DIA DEL MES DE  
DEL AÑO EN CURSO SE PROCEDE A NOTIFICAR EL ACUERDO QUE ANTECEDE  
AL C  
PARA QUE SURTA SUS EFECTOS LEGALES CONSTE  
EL NOTIFICADOR EL NOTIFICADO



SEGOB  
ESTADO DE VERACRUZ

Catastro  
DIRECCIÓN GENERAL DE CATASTRO Y VALUACIÓN  
DEL ESTADO DE VERACRUZ

# CÉDULA CATASTRAL

UBICACION GEOGRAFICA	CLAVE CATASTRAL								
Municipio COATEPEC	Z.CAT.	MPIO	LOC.	REG.	MANZ.	LOTE	CONDominio NIVEL	DEPTO	DV
Localidad TAPACHAPAM	03	039	018	00	001	968	00	000	2

PROPIETARIO O POSEEDOR		
APELLIDO PATERNO	APELLIDO MATERNO	NOMBRE (S)
H. AYUNTAMIENTO CONST. DE COATEPEC, VER.		

USO O DESTINO

SE LE NOTIFICA EL REGISTRO Y EL VALOR CATASTRAL, CON MOTIVO DE LA:	
<input type="checkbox"/> SOLICITUD DE REGISTRO CATASTRAL	A INSTANCIA DEL PROPIETARIO O POSEEDOR <input type="checkbox"/>
<input type="checkbox"/> INCORPORACION AL SISTEMA DE INFORMACION CATASTRAL	
<input type="checkbox"/> ACTUALIZACION DE LA INFORMACION CATASTRAL	A INSTANCIA DE LA AUTORIDAD CATASTRAL <input checked="" type="checkbox"/>

DEL PREDIO UBICADO EN:		
CALLE(S)	NUMERO POSTAL	COLONIA O FRACCIONAMIENTO
DOS CAMINOS CONG. TAPACHAPAN		

CON LOS DATOS TECNICOS SIGUIENTES									
DATOS DEL TERRENO				DATOS DE LAS CONSTRUCCIONES					
TIPO DE PREDIO	DEMERITOS		MERITO		TIPO	E	T	A	AREA M2
URBANO <input type="checkbox"/>	FRENTE	<input type="checkbox"/>	ESQUINA	<input type="checkbox"/>					
SUBURBANO <input type="checkbox"/>	PROFUNDIDAD	<input type="checkbox"/>	TIPO DE AVALUO						
RURAL <input checked="" type="checkbox"/>	CONDICION FISICA IMPREVISTA	<input type="checkbox"/>	TECNICO	<input checked="" type="checkbox"/>					
TIPO DE SUELO	TOPOGRAFIA	<input type="checkbox"/>	CON DATOS LEGALES	<input type="checkbox"/>					
TEMPORAL <input type="checkbox"/>	EXC. DE AREA	<input type="checkbox"/>	O MANIFESTADOS	<input type="checkbox"/>					
RIEGO <input type="checkbox"/>	VIAS DE COM.	<input type="checkbox"/>	SUPERFICIE HAS						
HUMEDAD <input type="checkbox"/>	INFRAESTRUCTURA	<input type="checkbox"/>							
ARIDO <input type="checkbox"/>	AGOSTADERO	<input type="checkbox"/>							
PANTANOSO <input type="checkbox"/>									
			5 - 8760						

ESTA AUTORIDAD CON FUNDAMENTO EN LO DISPUESTO EN LOS ARTICULOS 14, 16 Y 36 FRACCION I Y 121 FRACCION II DE LA CONSTITUCION POLITICA DE LOS ESTADOS UNIDOS MEXICANOS. 1, 2, 3, 4 FRACCION IX, 6 FRACCIONE VIII. INCISOS a), m), o), q) y r), 24, 32, 33, FRACCION III, V Y VII, 34, 36, 37, 38, 39 Y 40 DE LA LEY NUMERO 42 DE CATASTRO DEL ESTADO DE VERACRUZ DE IGNACIO DE LA LLAVE: 1, 3, 4, 5, 12, 13, 14, 15, 16, 17, 53, 54, Y 55 DEL REGLAMENTO DE LA LEY DE CATASTRO; 72 FRACCION XIX. INCISOS b), d), e), f), y h), DE LA LEY ORGANICA DEL MUNICIPIO LIBRE, LE NOTIFICA QUE AL INMUEBLE DE SU PROPIEDAD O POSESION, A PARTIR DEL SE LE DETERMINO EL VALOR CATASTRAL DE:

VALOR CATASTRAL  VALOR CATASTRAL PROVISIONAL

VALOR DEL TERRENO	752,128.00
VALOR DE LA(S) CONSTRUCCION(ES)	0.00
VALOR CATASTRAL TOTAL	752,128.00

ATENTAMENTE  
"SUFRAGIO EFECTIVO NO REELECCION"  
COATEPEC VER., 31/12/2019  
AUTORIDAD CATASTRAL  
  
DIRECTOR(A) DE CATASTRO MUNICIPAL  
Lic. José Gregorio Cadillo Baez

DOMICILIO PARA RECIBIR NOTIFICACIONES	
CALLE O AVENIDA	CODIGO POSTAL
MATIAS A REBOLLEDO S/N	91500
COLONIA O FRACCIONAMIENTO	CIUDAD O POBLACION
CENTRO	COATEPEC, VER.

ACTA DE NOTIFICACION	
EN LA CIUDAD DE	
SIENDO LAS HRS. DEL DIA	DEL MES DE
DEL AÑO EN CURSO SE PROCEDE A NOTIFICAR EL ACUERDO QUE ANTECEDE	
AL C	
PARA QUE SURTA SUS EFECTOS LEGALES CONSTE	EL NOTIFICADOR
	EL NOTIFICADO

8



UBICACION GEOGRAFICA	CLAVE CATASTRAL								
	Z.CAT.	MPIO	LOC.	REG.	MANZ.	LOTE	CONDominio NIVEL	DEPTO	DV
Municipio COATEPEC	03	039	018	00	002	607	00	000	2
Localidad TAPACHAPAM									

PROPIETARIO O POSEEDOR		
APELLIDO PATERNO	APELLIDO MATERNO	NOMBRE (S)

H. AYUNTAMIENTO CONST. DE COATEPEC, VER.

USO O DESTINO

SE LE NOTIFICA EL REGISTRO Y EL VALOR CATASTRAL, CON MOTIVO DE LA:

SOLICITUD DE REGISTRO CATASTRAL A INSTANCIA DEL PROPIETARIO O POSEEDOR

INCORPORACION AL SISTEMA DE INFORMACION CATASTRAL

ACTUALIZACION DE LA INFORMACION CATASTRAL A INSTANCIA DE LA AUTORIDAD CATASTRAL

DEL PREDIO UBICADO EN:		
CALLE(S)	NUMERO POSTAL	COLONIA O FRACCIONAMIENTO
LA CORTADURA TAPACHAPAN		

CON LOS DATOS TECNICOS SIGUIENTES							
DATOS DEL TERRENO			DATOS DE LAS CONSTRUCCIONES				
TIPO DE PREDIO	DEMERITOS	MERITO	TIPO	E	T	A	AREA M2
URBANO <input type="checkbox"/>	FRENTE <input type="checkbox"/>	ESQUINA <input type="checkbox"/>					
SUBURBANO <input type="checkbox"/>	PROFUNDIDAD <input type="checkbox"/>						
RURAL <input checked="" type="checkbox"/>	CONDICION FISICA IMPREVISTA <input type="checkbox"/>	TIPO DE AVALUO					
TIPO DE SUELO	TOPOGRAFIA <input type="checkbox"/>	TECNICO <input checked="" type="checkbox"/>					
TEMPORAL <input type="checkbox"/>	EXC. DE AREA <input type="checkbox"/>	CON DATOS LEGALES					
RIEGO <input type="checkbox"/>	VIAS DE COM. <input type="checkbox"/>	O MANIFESTADOS <input type="checkbox"/>					
HUMEDAD <input type="checkbox"/>	INFRAESTRUCTURA <input type="checkbox"/>	SUPERFICIE HAS					
ARIDO <input type="checkbox"/>	AGOSTADERO <input type="checkbox"/>	107-2300					
PANTANOSO <input type="checkbox"/>							

ESTA AUTORIDAD CON FUNDAMENTO EN LO DISPUESTO EN LOS ARTICULOS 14, 16 Y 36 FRACCION I Y 121 FRACCION II DE LA CONSTITUCION POLITICA DE LOS ESTADOS UNIDOS MEXICANOS. 1, 2, 3, 4 FRACCION IX, 6 FRACCIONE VIII, INCISOS a), m), o), q) y r), 24, 32, 33, FRACCION III, V Y VII, 34, 38, 37, 38, 39 Y 40 DE LA LEY NUMERO 42 DE CATASTRO DEL ESTADO DE VERACRUZ DE IGNACIO DE LA LLAVE: 1, 3, 4, 5, 12, 13, 14, 15, 16, 17, 53, 54, Y 55 DEL REGLAMENTO DE LA LEY DE CATASTRO: 72 FRACCION XIX, INCISOS b), d) e), f), y h), DE LA LEY ORGANICA DEL MUNICIPIO LIBRE. LE NOTIFICA QUE AL INMUEBLE DE SU PROPIEDAD O POSESION, A PARTIR DEL SE LE DETERMINO EL VALOR CATASTRAL DE:

VALOR CATASTRAL


VALOR CATASTRAL PROVISIONAL

VALOR DEL TERRENO	8,578,128.00
VALOR DE LA(S) CONSTRUCCION(ES)	0.00
VALOR CATASTRAL TOTAL	8,578,128.00

ATENTAMENTE  
"SUFRAGIO EFECTIVO NO REELECCION"  
COATEPEC, VER., 31/12/2019  
AUTORIDAD CATASTRAL  
DIRECTOR(A) DE CATASTRO MUNICIPAL  
Lic. José Gregorio Cadillo Baez

DOMICILIO PARA RECIBIR NOTIFICACIONES	
CALLE O AVENIDA	CODIGO POSTAL
MATIAS A REBOLLEDO S/N	0
COLONIA O FRACCIONAMIENTO	CIUDAD O POBLACION
CENTRO	COATEPEC, VER.


ACTA DE NOTIFICACION  
EN LA CIUDAD DE  
SIENDO LAS HRS. DEL DIA DEL MES DE  
DEL AÑO EN CURSO SE PROCEDE A NOTIFICAR EL ACUERDO QUE ANTECEDE  
AL C  
PARA QUE SURTA SUS EFECTOS LEGALES CONSTE EL NOTIFICADOR EL NOTIFICADO



Esc. Benito Juarez 2




Esc. Benito Juarez 3




Esc. Benito Juarez



Esc. Jose Maria Morelos y P 2



Esc. Jose Maria Morelos y



Esc. General 2 Efrén Ramírez



Esc. sec. General 2 Efrén Ramírez



Fracc Loma de Los Angeles 2



Fracc Loma de Los Angeles



Encinal de Briones Areas



Encinal de Briones Areas A



Encinal de Briones Areas A



Los Olivos Retorno Dinamar



Los Olivos Retorno Dinamar



Los Olivos Retorno Dinamar



Jardin de Niños Antonio Murrie



Jardin Rufina Ochoa Lobato



Jardin Bernardo Cassal



Libertad 7 2



Libertad 7



Mercado Municipal 2




Mercado Municipal 3



Mercado Municipal 4



Mercado Municipal 5



Mercado Municipal 5




Mercado Municipal




Palacio Municipal 2




Palacio Municipal 3




Palacio Municipal 4




Palacio Municipal




Panteo Municipal 2




Panteo Municipal 3



Panteo Municipal






Espacio urbano y plaza civica Mahu



Espacio urbano y plaza civica Ma

Handwritten mark





Area Calle Felicidad Tapia 2

Area Calle Felicidad Tapia 3

Area Calle Felicidad Tapia

Area col El arenal 2

Area col El arenal





Area Col. Salvador Diaz Miron

Area Col. Salvador Diaz Miron

Area Col. Salvador Diaz Miron

Area Col. San Jeronimo 2

Area Col. San Jeronimo 3






Area Col. San Jeronimo 4

Area Col. San Jeronimo 5

Area Col. San Jeronimo

Area Fracc. Centenario Bonbero

Area Fracc. Centenario Bonbero





Area Fracc. Centenario Bonbero

Area Fracc. Centenario Bonbero

Area Fracc. Centenario Bonbero

Area Verde Equipamiento La Mat

Area Verde Equipamiento La Mat






Areas Casa Pinta 2

Areas Casa Pinta 3

Areas Casa Pinta 4

Areas Casa Pinta 5

Areas Casa Pinta 6





Areas Casa Pinta

Areas Fracc. La Gachupina 2

Areas Fracc. La Gachupina 3

Areas Fracc. La Gachupina 4

Areas Fracc. La Gachupina



Areas Fracc. La Gachupina

Areas Fracc. Finca Todd 2

Areas Fracc. Finca Todd 3

Areas Fracc. Finca Todd 4

Areas Fracc. Finca Todd


8



urbano y plaza civica Mahu...




de urbano y plaza civica Manu...



lan Mundo Nuevo El cañal Ca



lan Mundo Nuevo El cañal Ca



lan Mundo Nuevo El cañal Ca




an Mundo Nuevo El cañal Ca



lan Mundo Nuevo El cañal Ca



lan Mundo Nuevo El cañal Ca



Prolong. Altamirano 2



Prolong. Altamirano




Prolong. Roa Barcenas 2



Prolong. Roa Barcenas 3




Prolong. Roa Barcenas



uentecillo Col. Plan de la Cruz



uentecillo Col. Plan de la Cru.



id Deportiva Adolfo Lopez Mat




id Deportiva Adolfo Lopez Mat



id Deportiva Adolfo Lopez Mat



id Deportiva Adolfo Lopez Mat



id Deportiva Adolfo Lopez Mat



id Deportiva Adolfo Lopez Ma



id Deportiva Adolfo Lopez Ma



Villa Pixquiac 2




Villa Pixquiac 3




Villa Pixquiac

Handwritten blue mark resembling a stylized 'S' or '8'.



Areas Fracc Finca Todd




Areas Plan de Mavil 2



Areas Plan de Mavil 3




Areas Plan de Mavil 4



Areas Plan de Mavil 5




Areas Plan de Mavil 6



Areas Plan de Mavil 7




Areas Plan de Mavil



Areas Tricentenario 2




Areas Tricentenario 3




Areas Tricentenario 4



Areas Tricentenario




Construccion Col. Zapata 4



Construccion Col. Zapata 5




Construccion Col. Zapata 6




Construccion Col. Zapata 7




Construccion Col. Zapata 3



Deseo segundo 2



Deseo segundo



DSC06527



DSC06544




Construccion Col. Zapata



El mirador Cerro 3



El mirador Cerro



El Rastro 2



El Rastro 3




El mirador Cerro 2



El Rastro 5



El Rastro 6



El Rastro

*S*